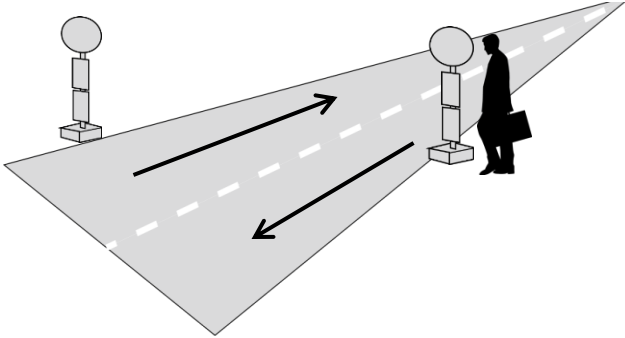
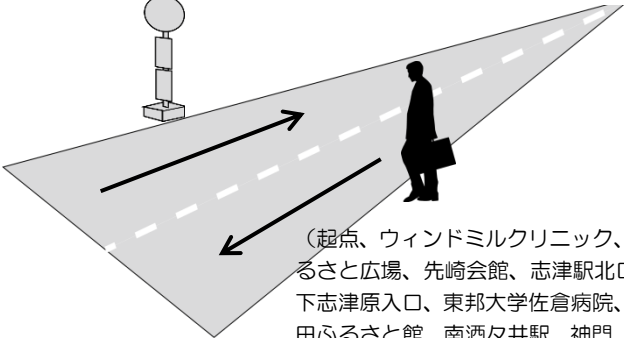
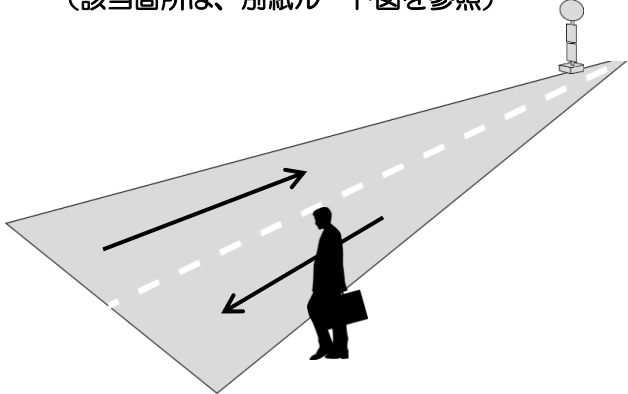


～佐倉市コミュニティバスへの乗り方について～

<p>① 道路両側にバス停留所標識を設置している箇所</p>  <p>•バス停留所標識が設置されている場所でお待ちください。</p>	<p>② 道路片側にバス停留所標識を設置している箇所（該当箇所は下記を参照）</p>  <p>（起点、ウィンドミルクリニック、ふるさと広場、先崎会館、志津駅北口、下志津原入口、東邦大学佐倉病院、和田ふるさと館、南酒々井駅、神門、弥富公民館を除く）</p> <p>•バス停留所標識が設置されている場所の反対側でお待ち頂き、バスが近づきましたらお手を挙げるなどして運転手にお知らせください。</p>
<p>③ 自由乗降区間が設定されている箇所（該当箇所は、別紙ルート図を参照）</p>  <p>•バス停留所標識がない場所でも、乗車できます。乗車しようとする場合は、お手を挙げるなどして運転手にお知らせください。</p>	<p>＜乗降にあたってご留意頂きたい事項＞</p> <ul style="list-style-type: none"> • 運賃のお支払いにあたって、お釣りが無いよう小銭のご用意をお願い致します。 • 道路事情などにより、バスが遅延する場合があります。あらかじめご了承ください。 • <u>自由乗降区間であっても、できる限り停留所からご乗車ください。</u>また、道路事情などにより、ご希望の場所で乗降できない場合があります。 • やむを得ず、急ブレーキをかける場合がありますので、走行中の車内での移動はご遠慮下さい。また、走行中は吊革や手すりにおつかまり下さい。車内事故防止にご協力ください。

＜道路片側のみに標識を設置しているバス停留所＞

（起点、ふるさと広場、ウィンドミルクリニック、先崎会館、志津駅北口、下志津原入口、東邦大学佐倉病院、和田ふるさと館、南酒々井駅、神門、弥富公民館を除く）

• 内郷ルート

→岩名・飯田入口、岩名運動公園、内郷小学校、白翠園前、飯野入口、草ぶえの丘、サンセットヒルズ、土浮、萩山、高座木、山崎、鹿島干拓、飯田観音

• 志津北側ルート

→ユーカリが丘一丁目、小竹入口、小竹小学校北、先崎入口、青菅分校前、青菅、先崎、宮ノ台二丁目北、富士見台公園前

• 畔田・下志津ルート

→木戸場、下志津東、下志津西、殖産団地入口、殖産団地中央

• 南部地域ルート

→下勝田坂下、下勝田、上勝田、下勝田坂下、米戸、上別所、県道入口、小篠塚東、小篠塚城址園前、大篠塚南、大篠塚西、内田、西福寺、馬渡、坂戸