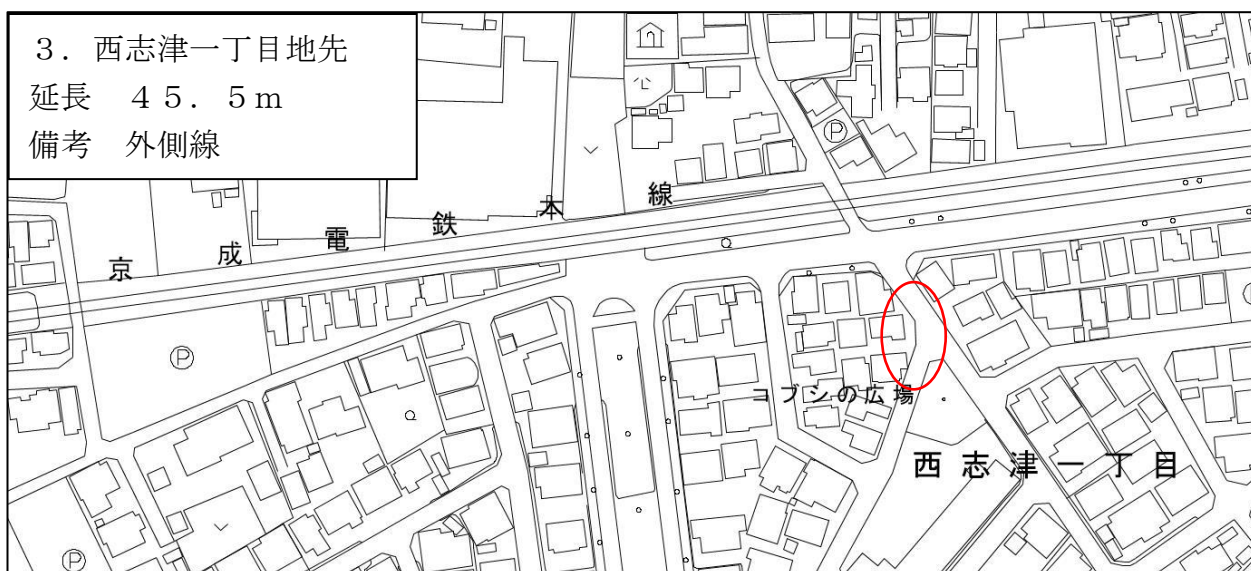
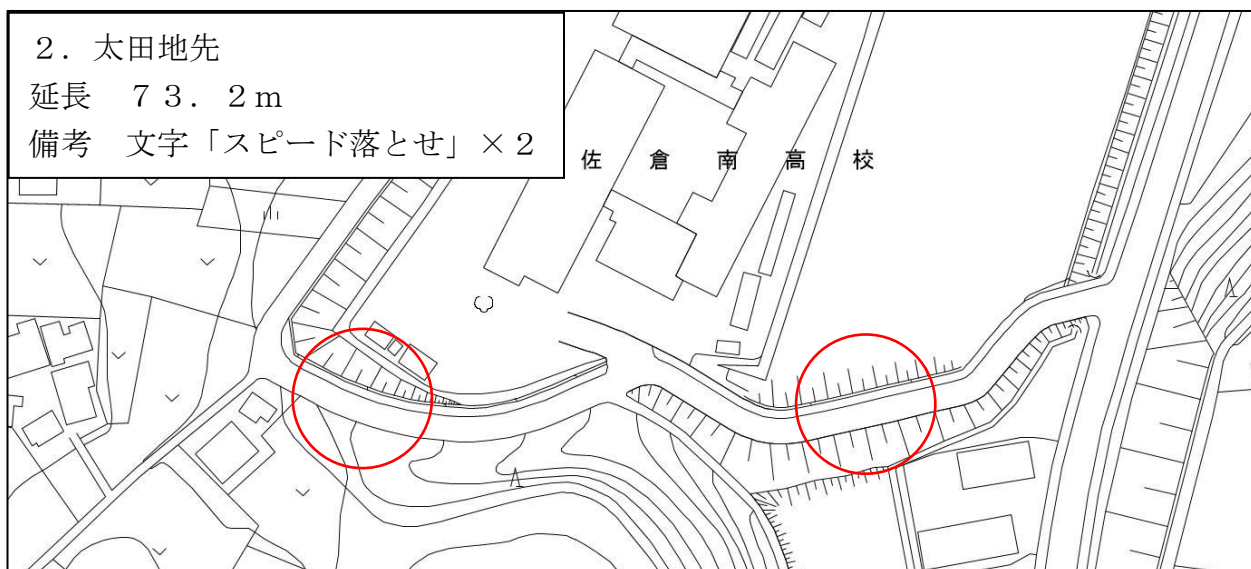


令和 3 年度
佐倉市交通安全対策実施状況

令和3年度 佐倉市交通安全対策実施状況

1. 道路施設の整備

①路面標示 3938. 3m



4. 井野地先

延長 73.4 m

備考 文字「スピード落とせ」



5. 青菅地先

延長 30.6 m

備考 文字「通学路」

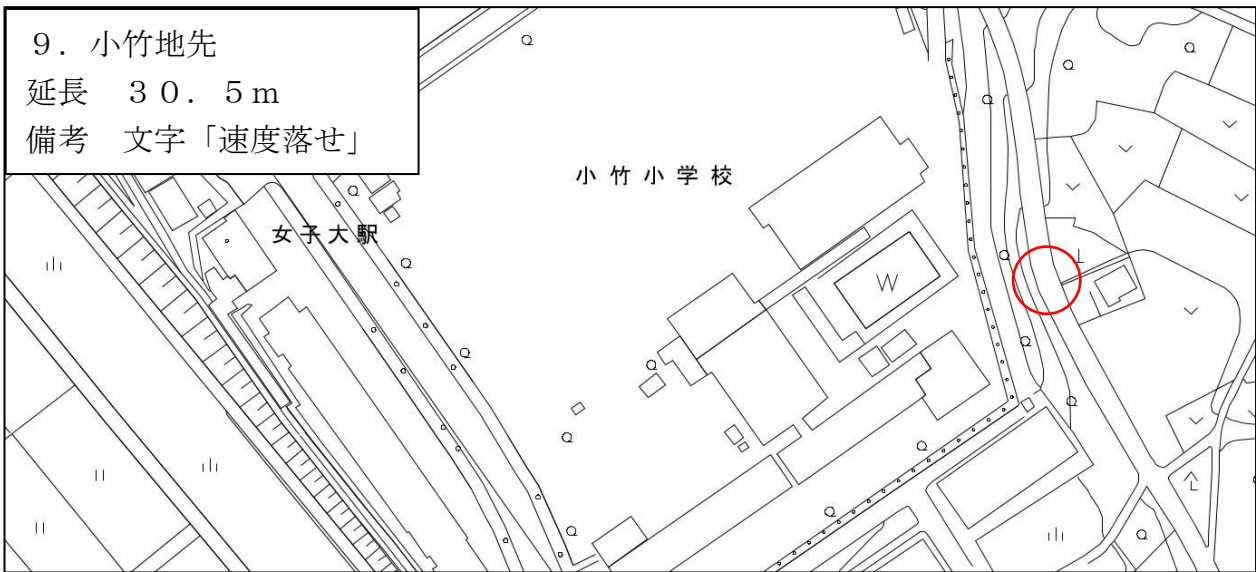
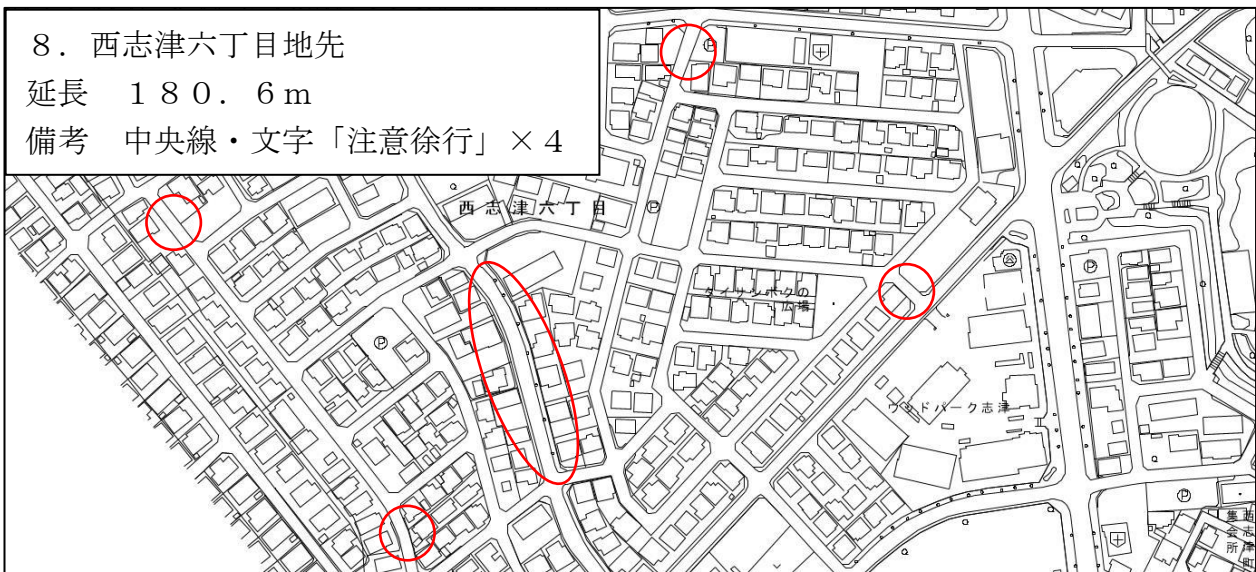


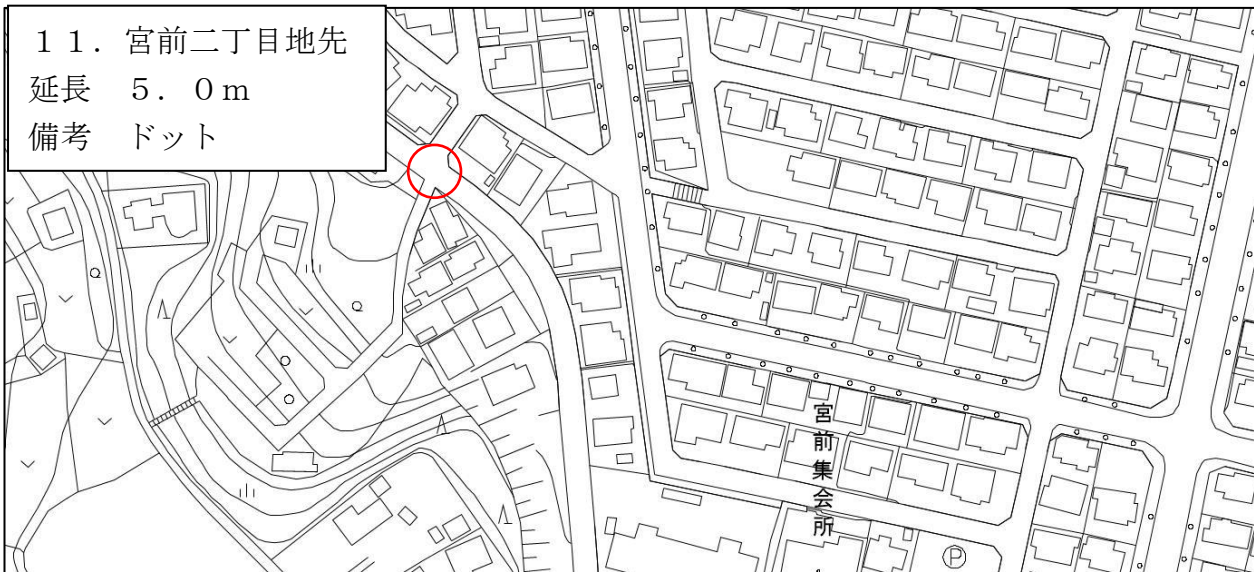
6. ユーカリが丘一丁目地先

延長 8.4 m

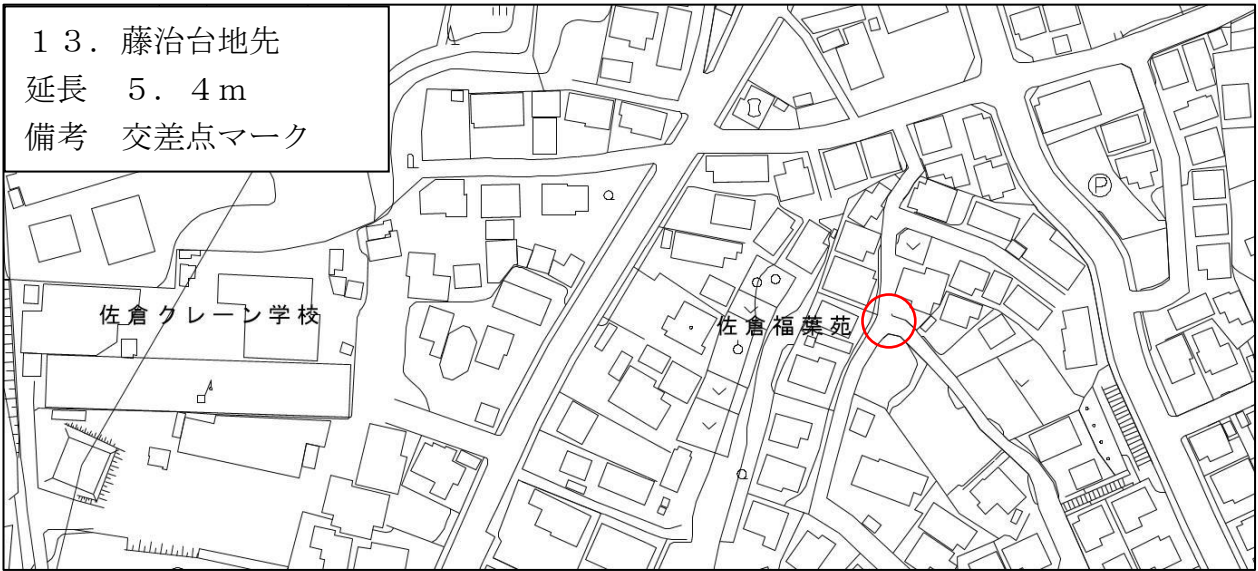
備考 ドット・交差点マーク







13. 藤治地先
延長 5.4m
備考 交差点マーク



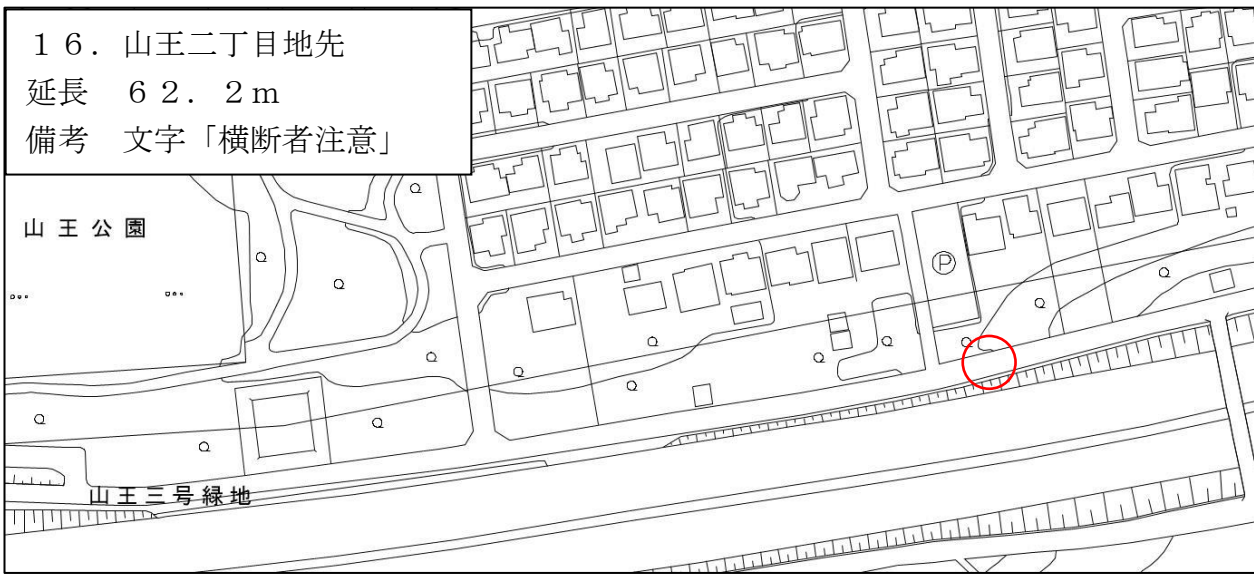
14. 馬渡地先
延長 5.4m
備考 交差点マーク



15. 大蛇町地先
延長 5.4m
備考 交差点マーク



16. 山王二丁目地先
延長 62.2m
備考 文字「横断者注意」

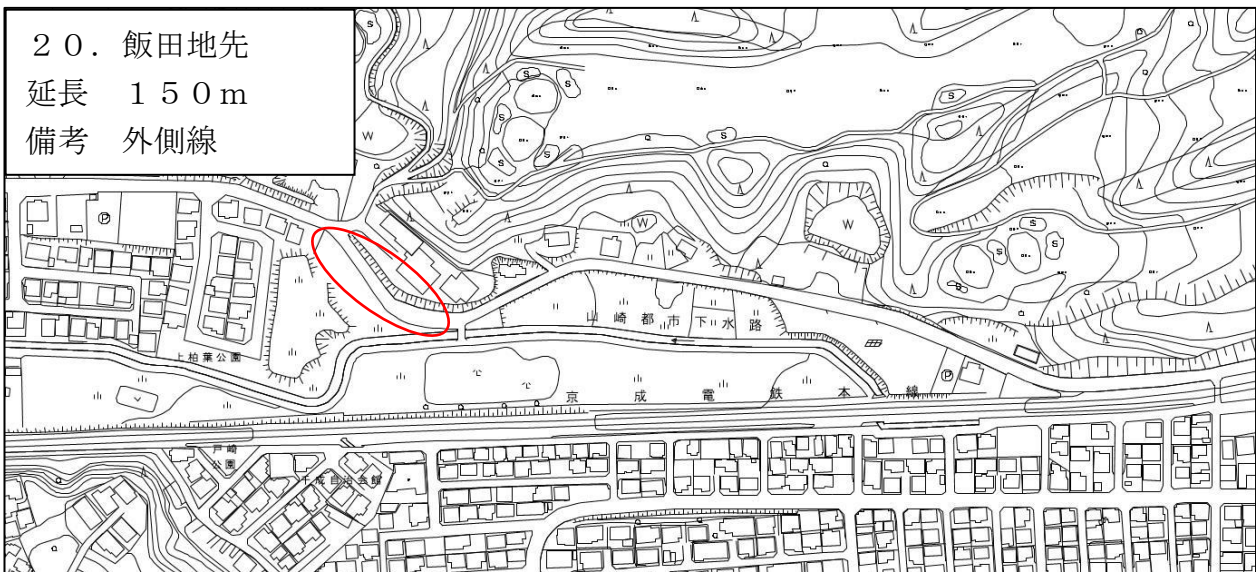
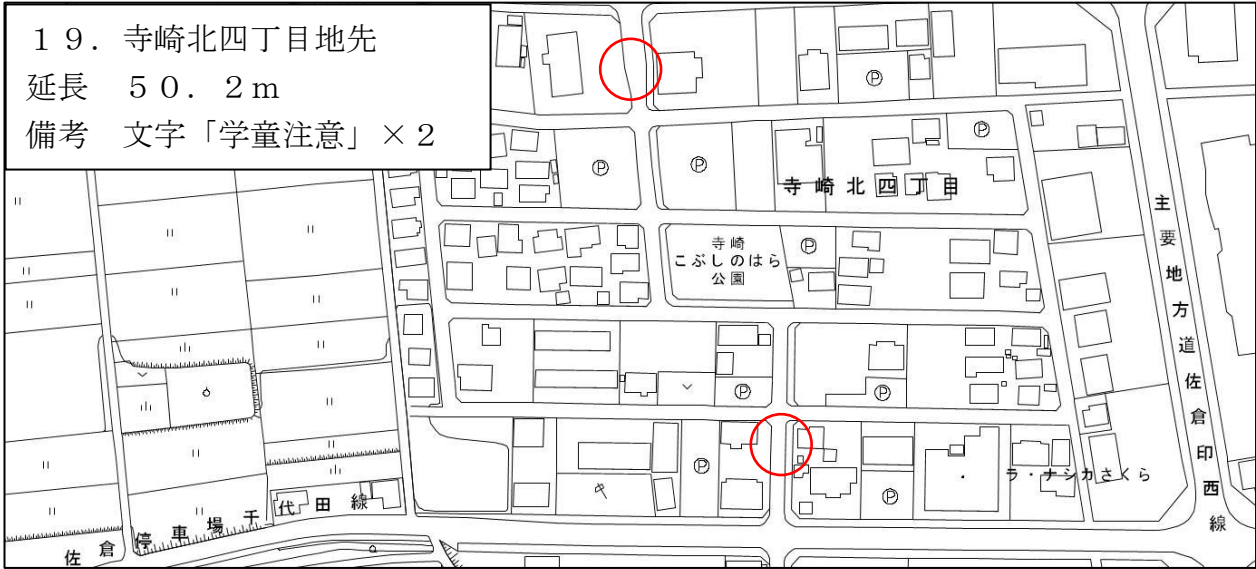


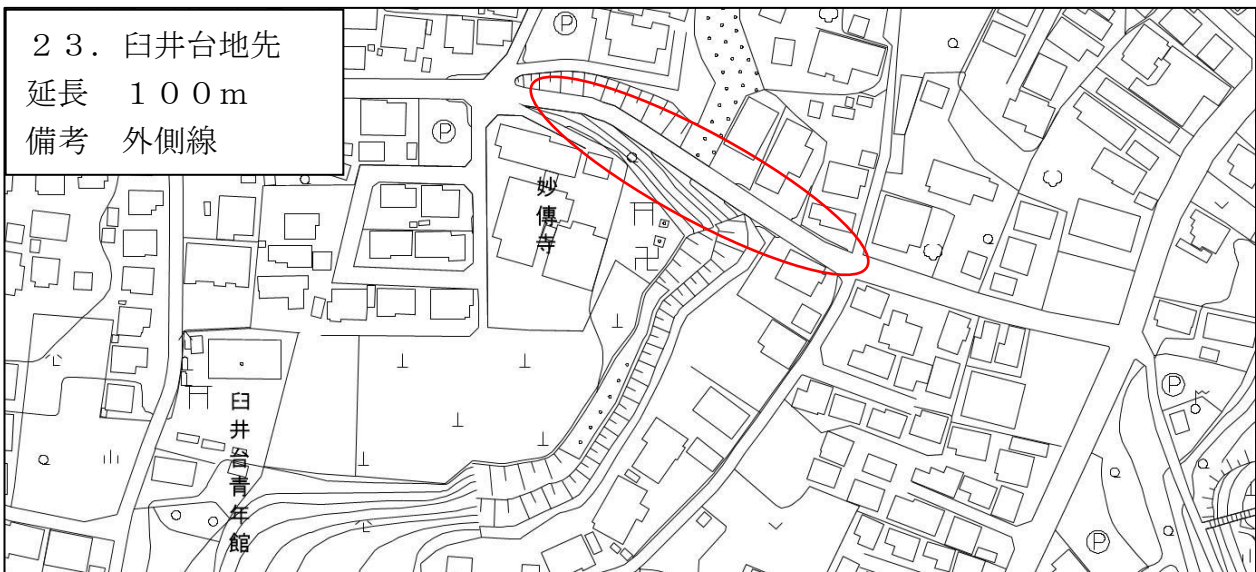
17. 江原新田地先
延長 25.1m
備考 文字「学童注意」



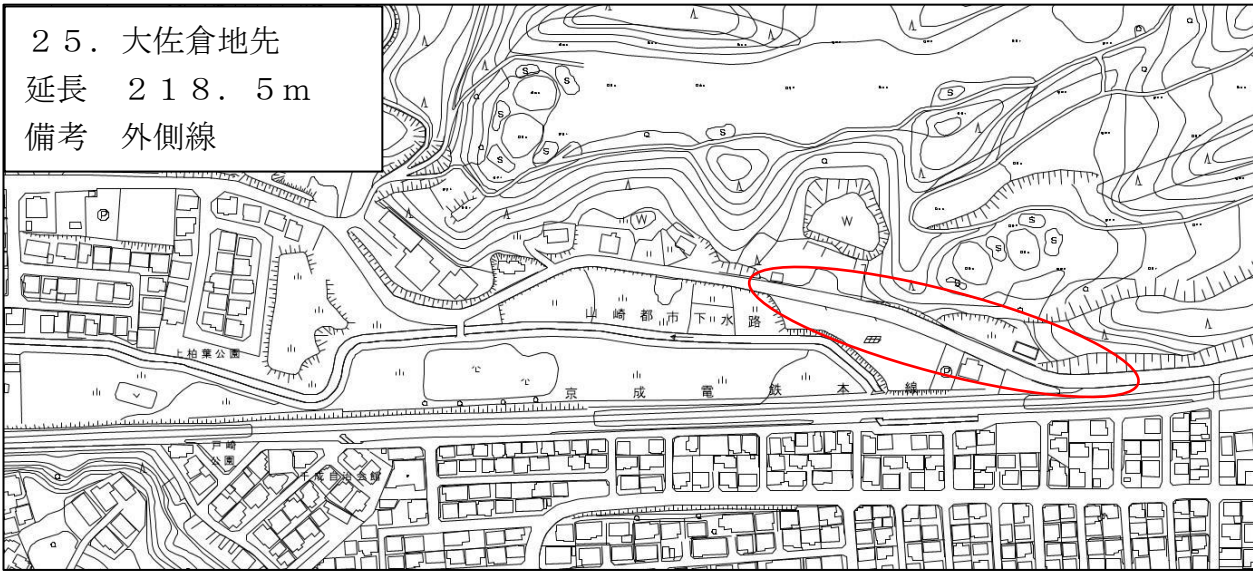
18. 井野地先
延長 100m
備考 中央線



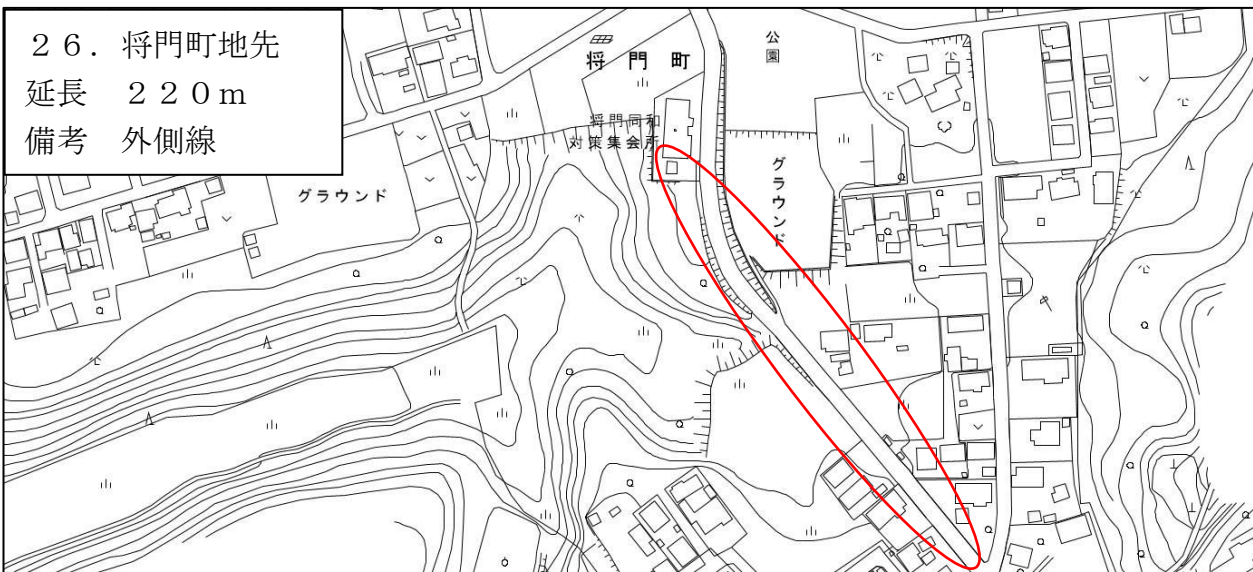




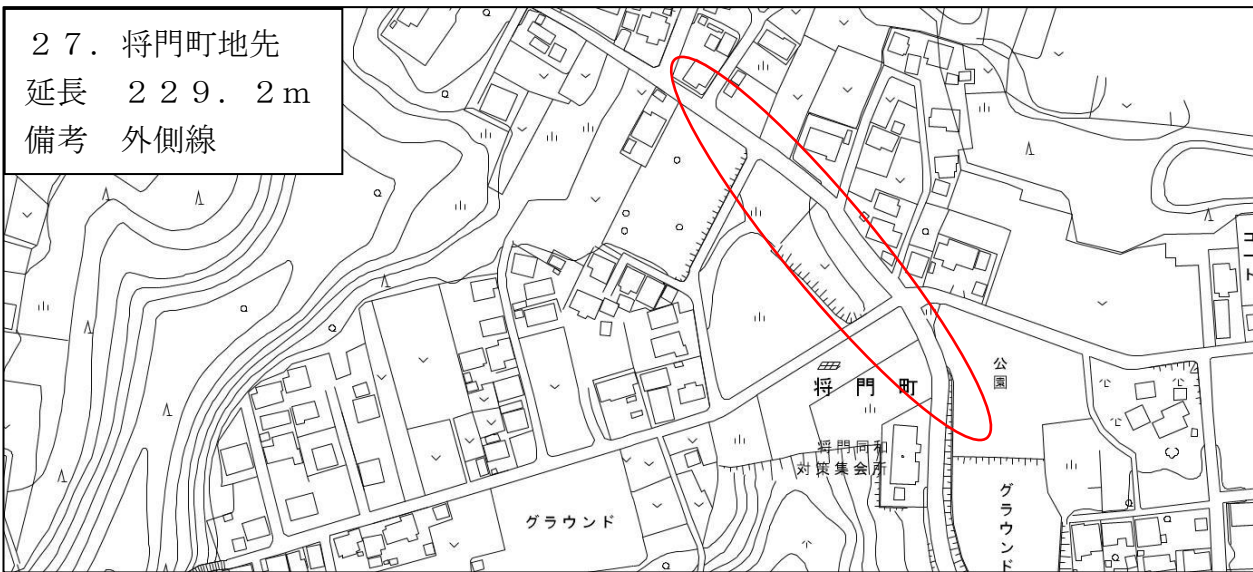
25. 大佐倉地先
延長 218.5m
備考 外側線

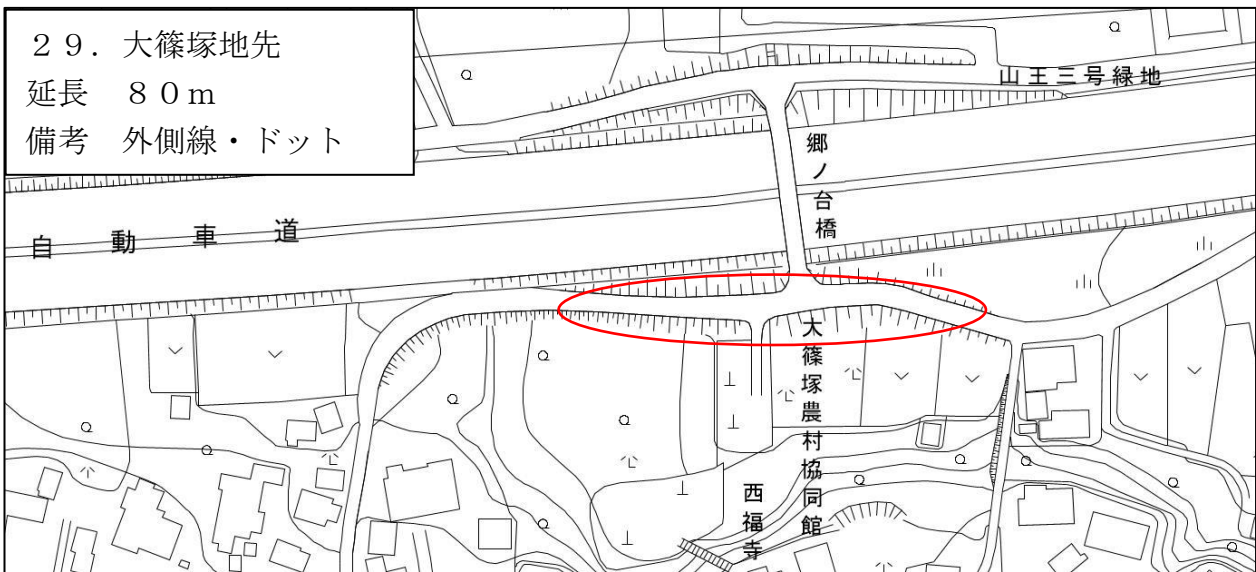
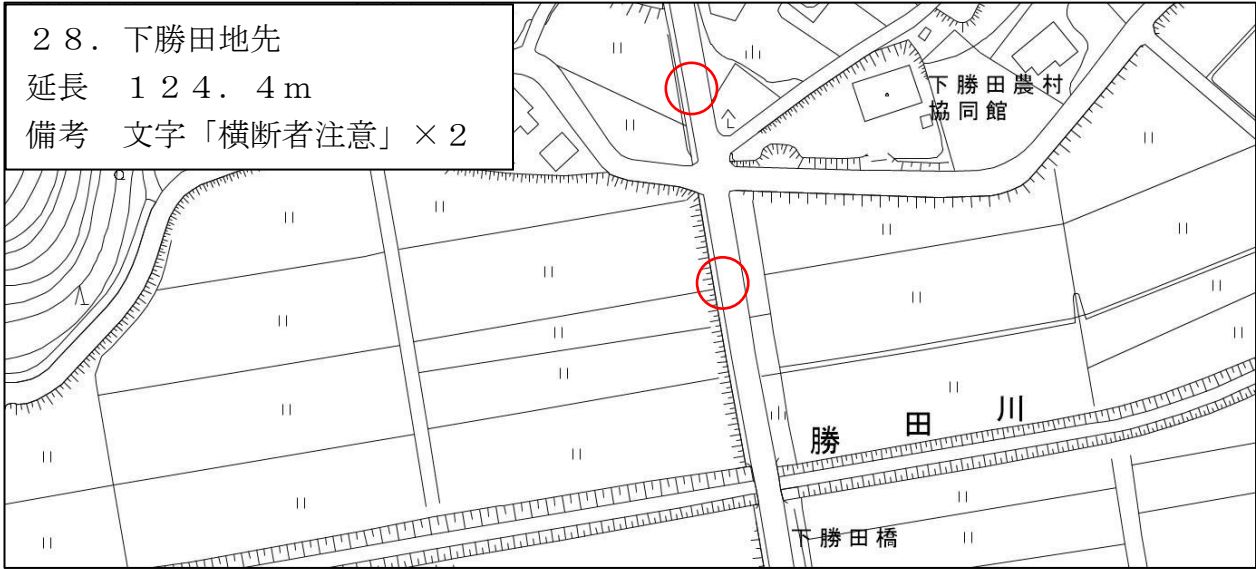


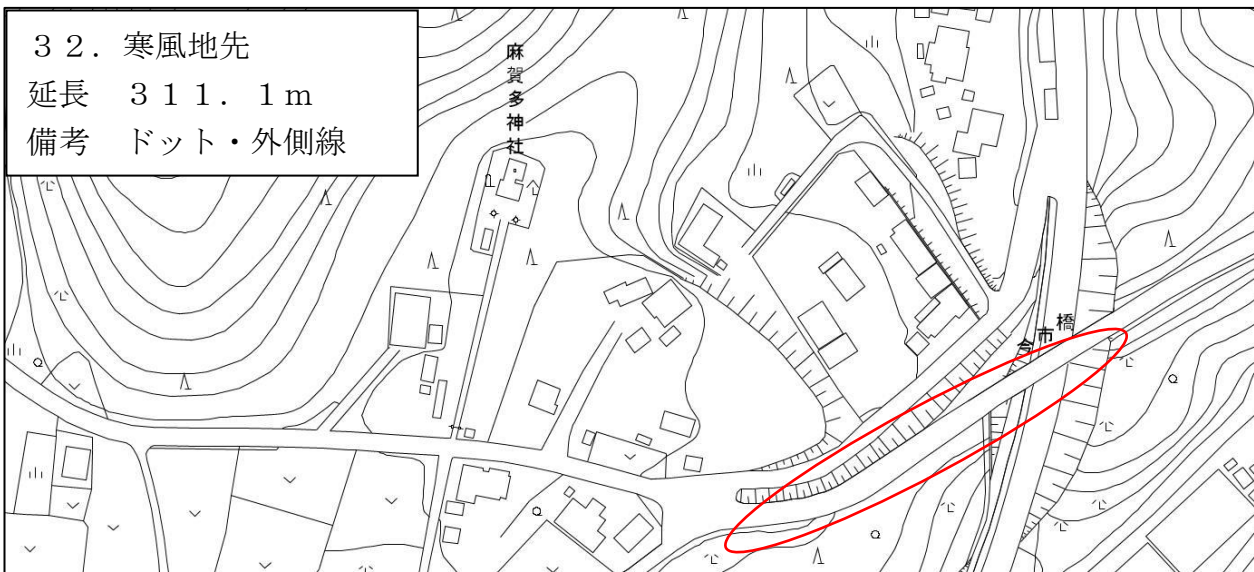
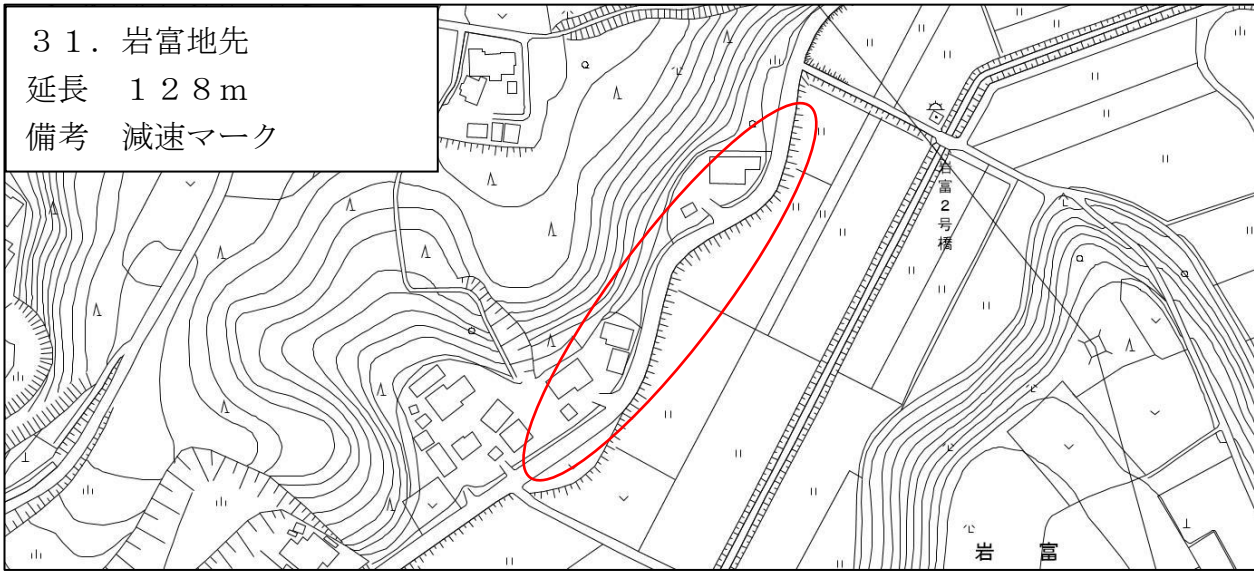
26. 将門町地先
延長 220m
備考 外側線



27. 将門町地先
延長 229.2m
備考 外側線







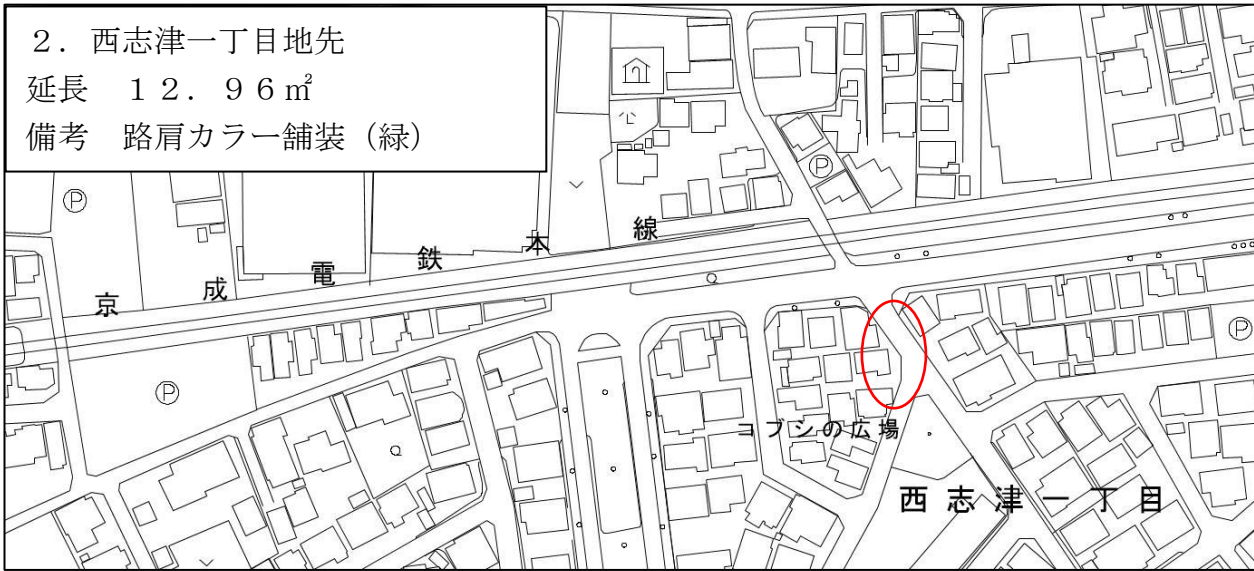
②カラー舗装 615.78㎡



2. 西志津一丁目地先

延長 12.96 m²

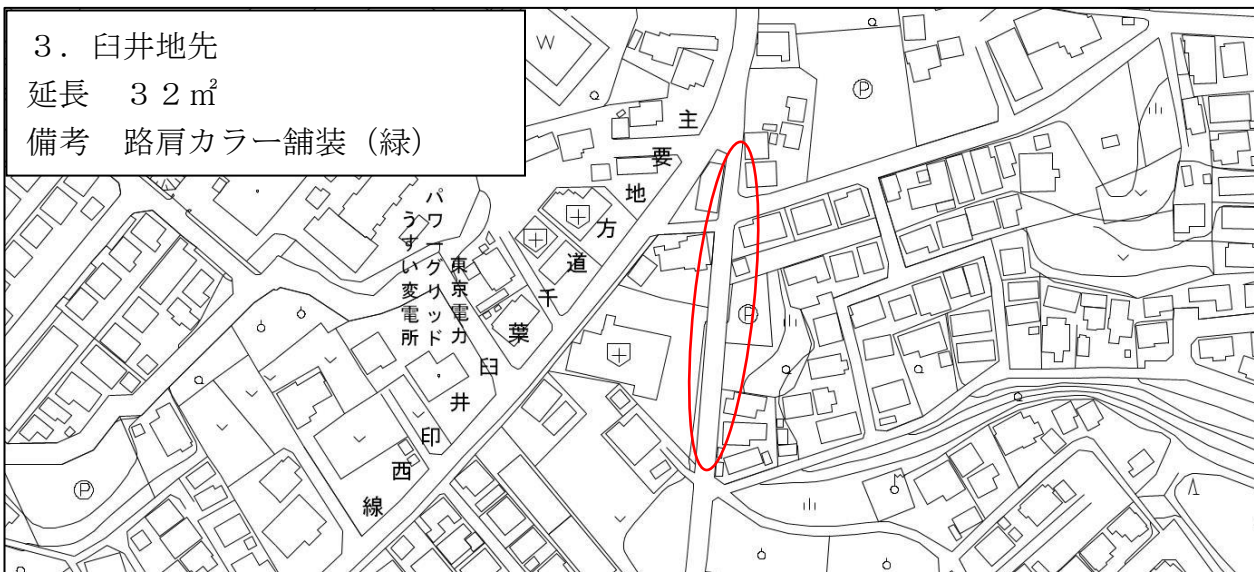
備考 路肩カラー舗装 (緑)



3. 白井地先

延長 32 m²

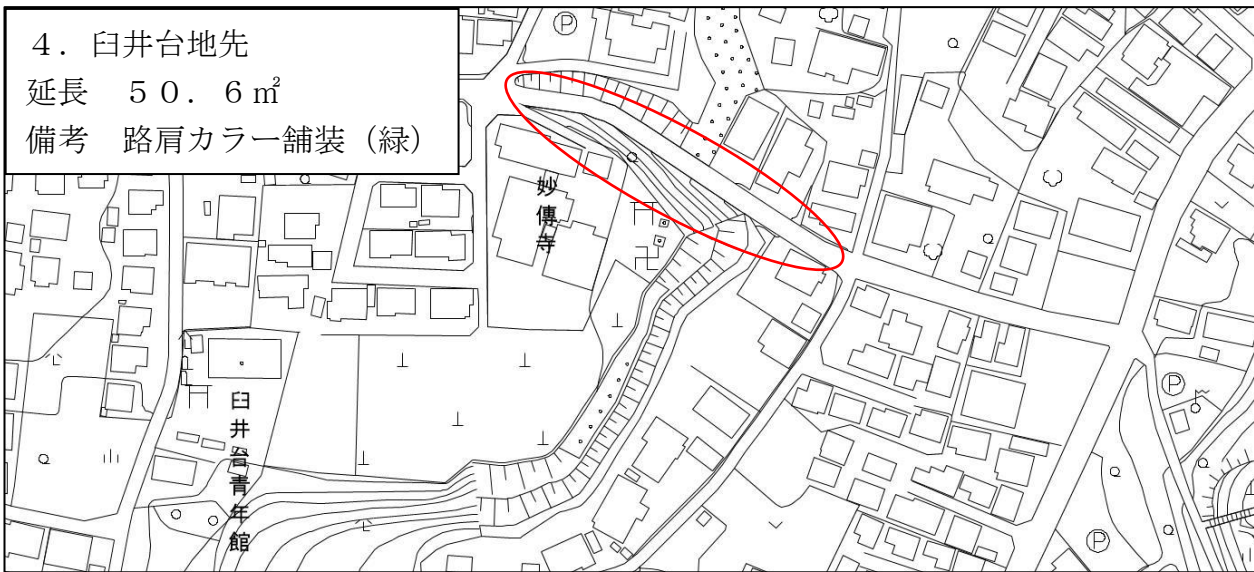
備考 路肩カラー舗装 (緑)



4. 白井台地先

延長 50.6 m²

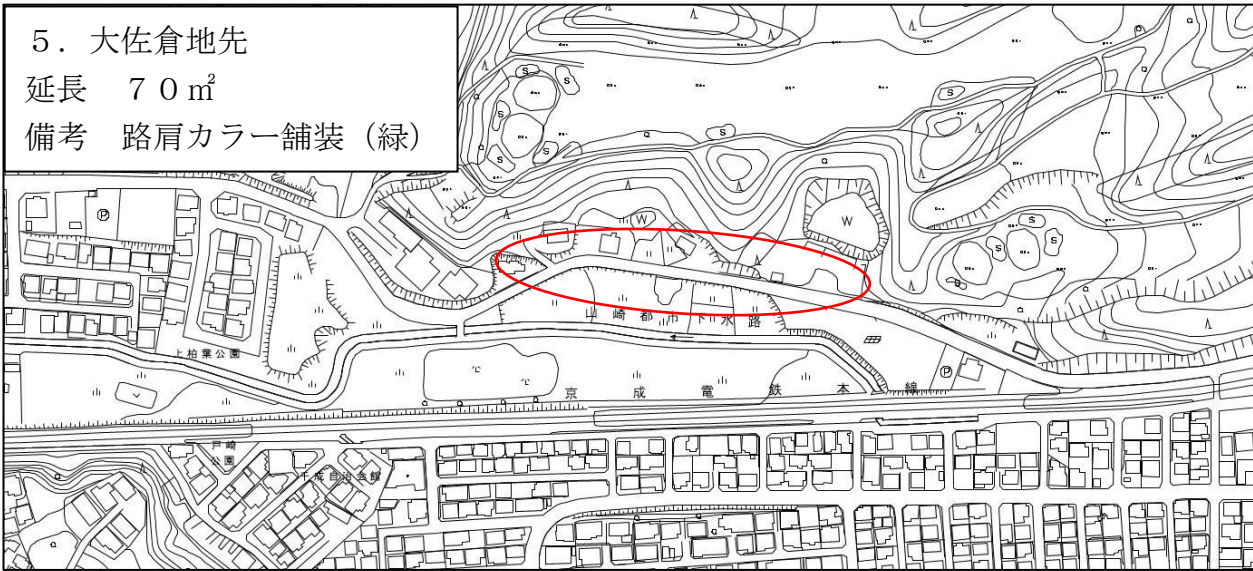
備考 路肩カラー舗装 (緑)



5. 大佐倉地先

延長 70m²

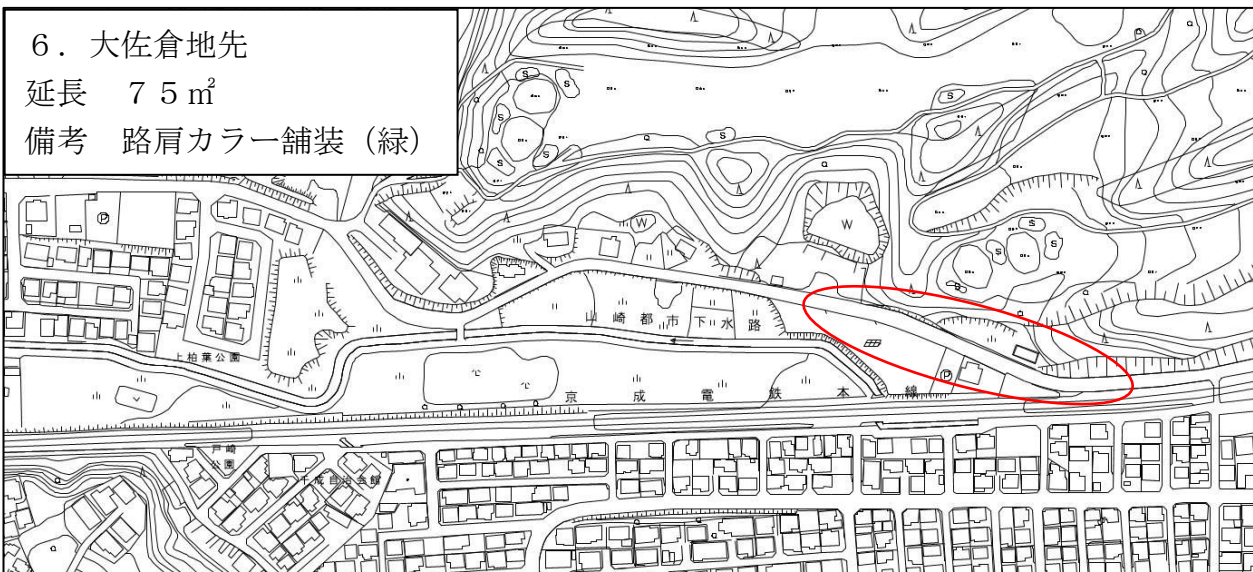
備考 路肩カラー舗装 (緑)



6. 大佐倉地先

延長 75m²

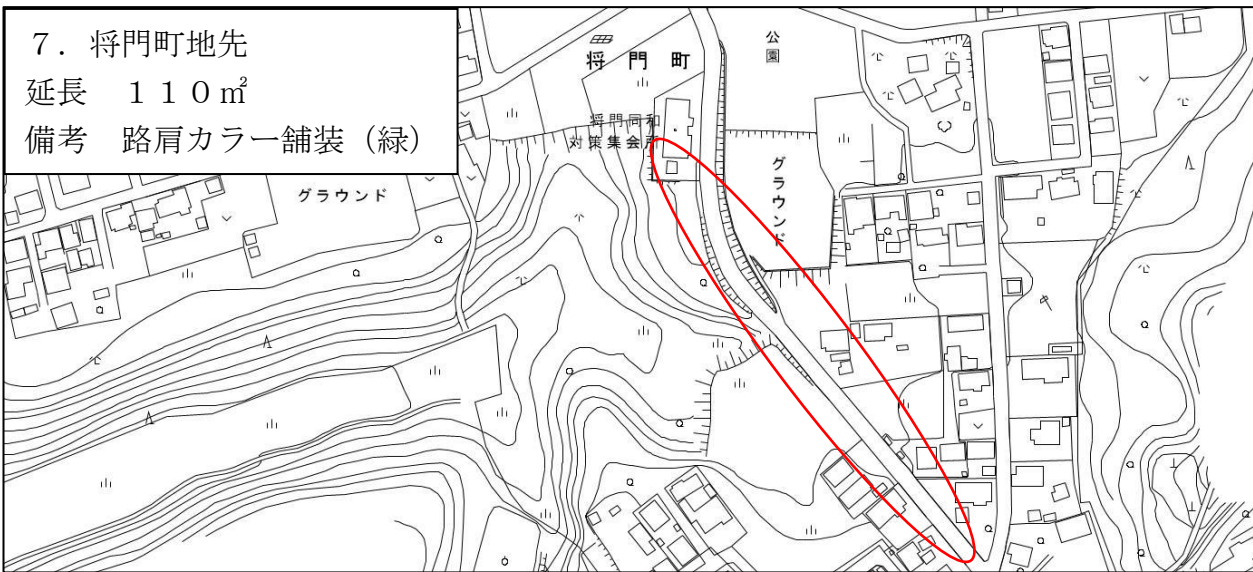
備考 路肩カラー舗装 (緑)

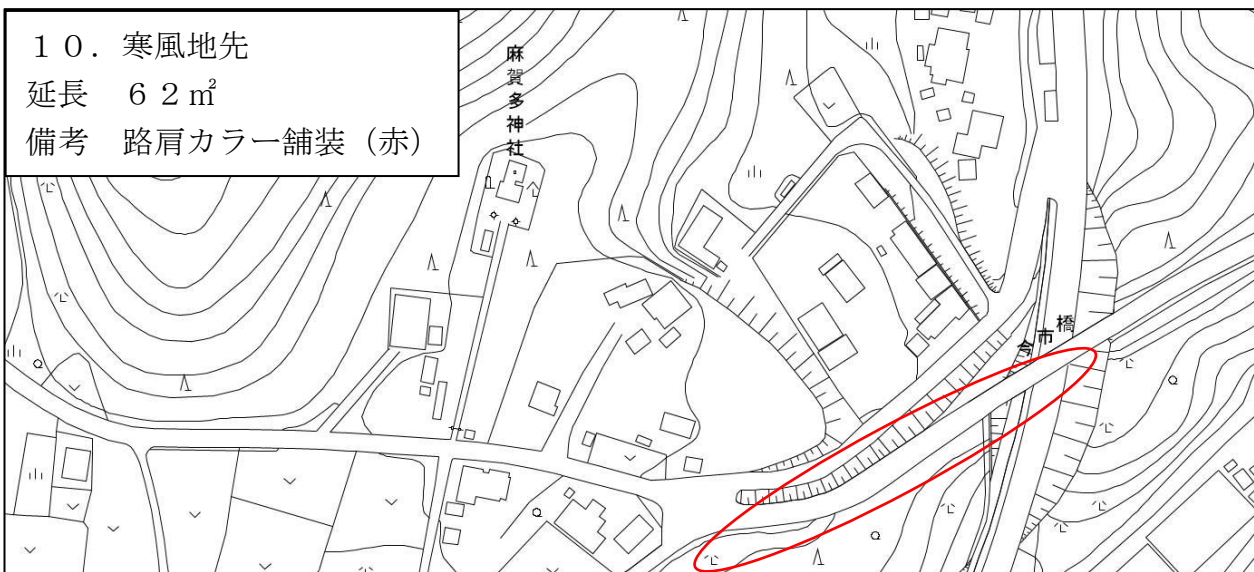
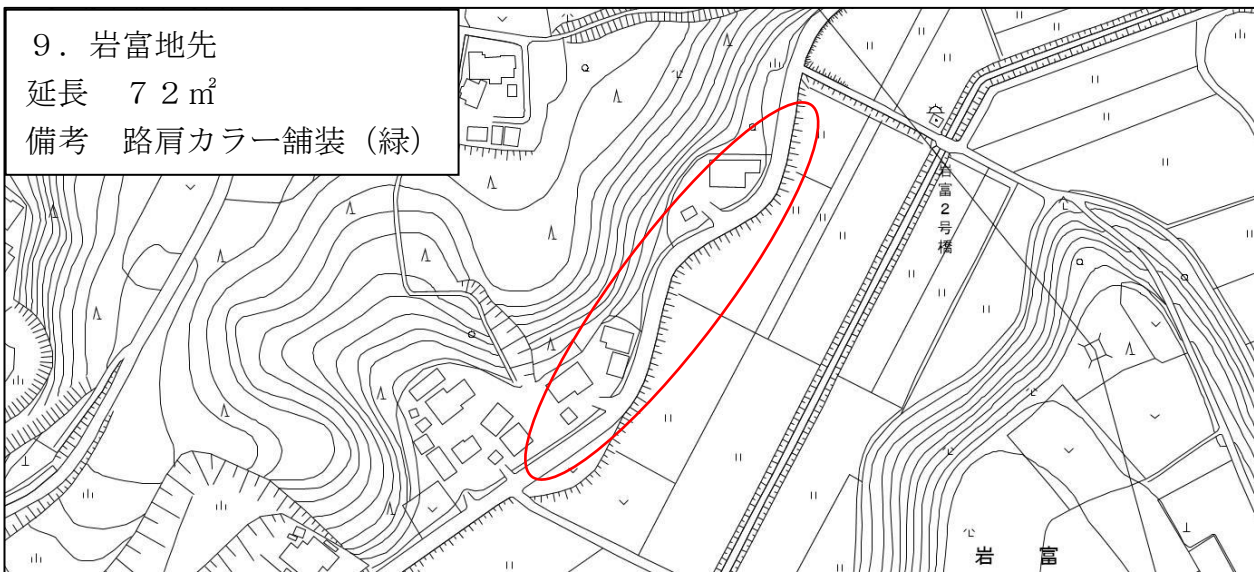
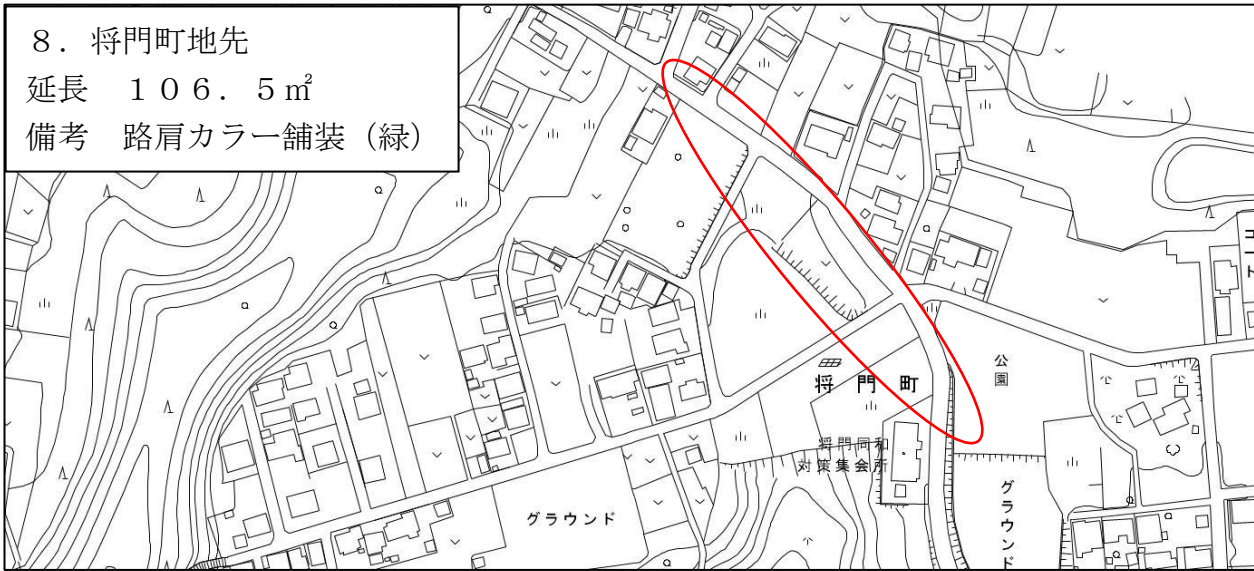


7. 将門町地先

延長 110m²

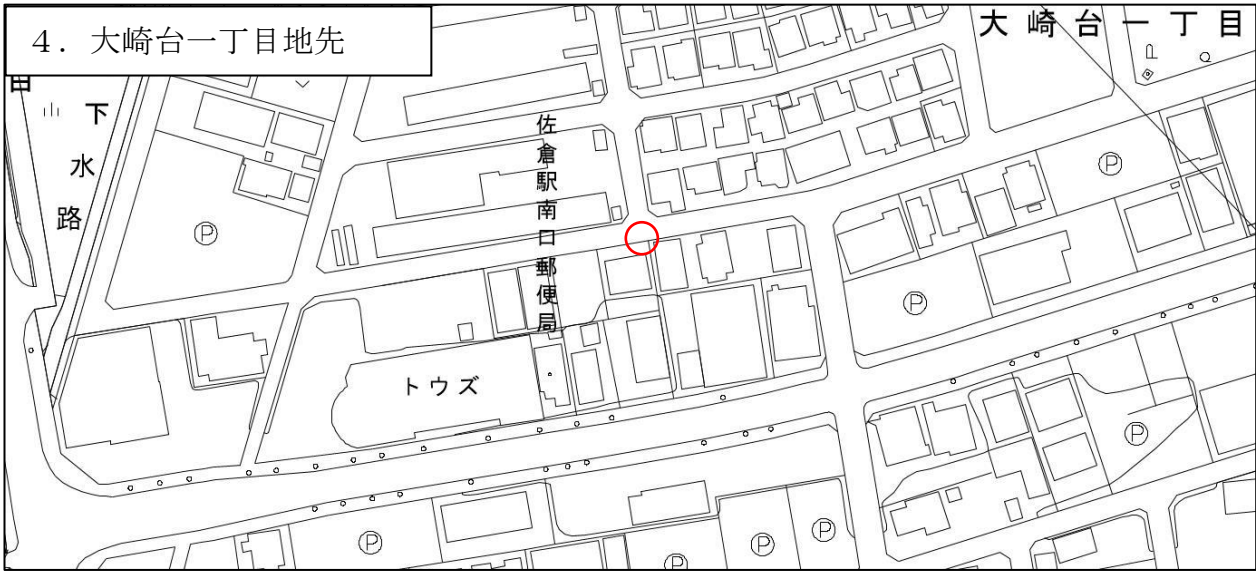
備考 路肩カラー舗装 (緑)

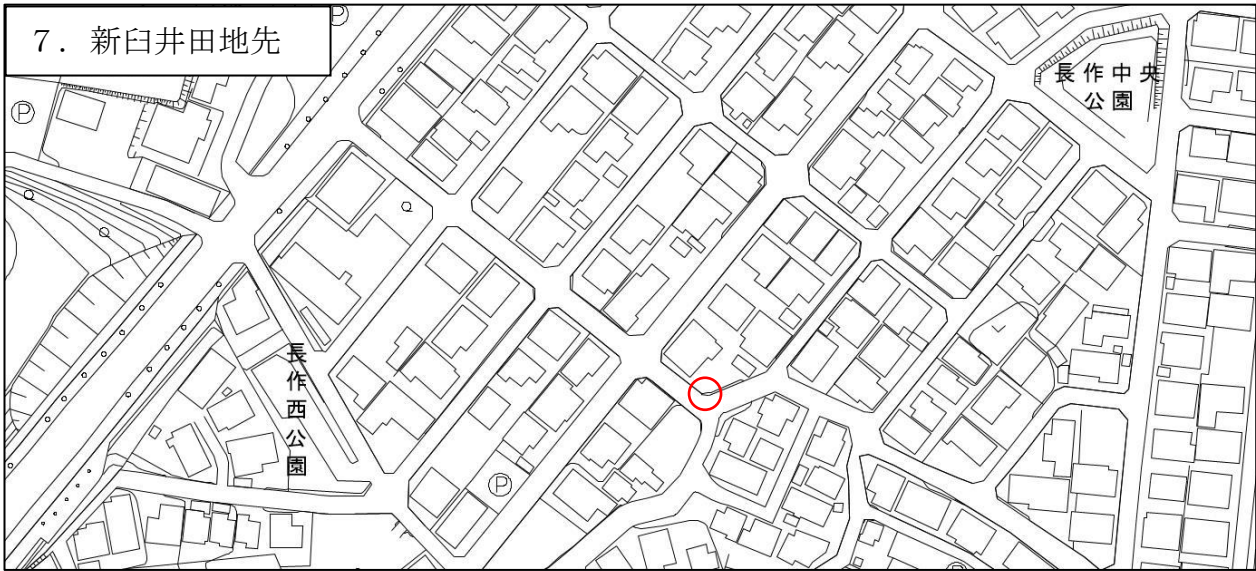




③道路反射鏡 10基

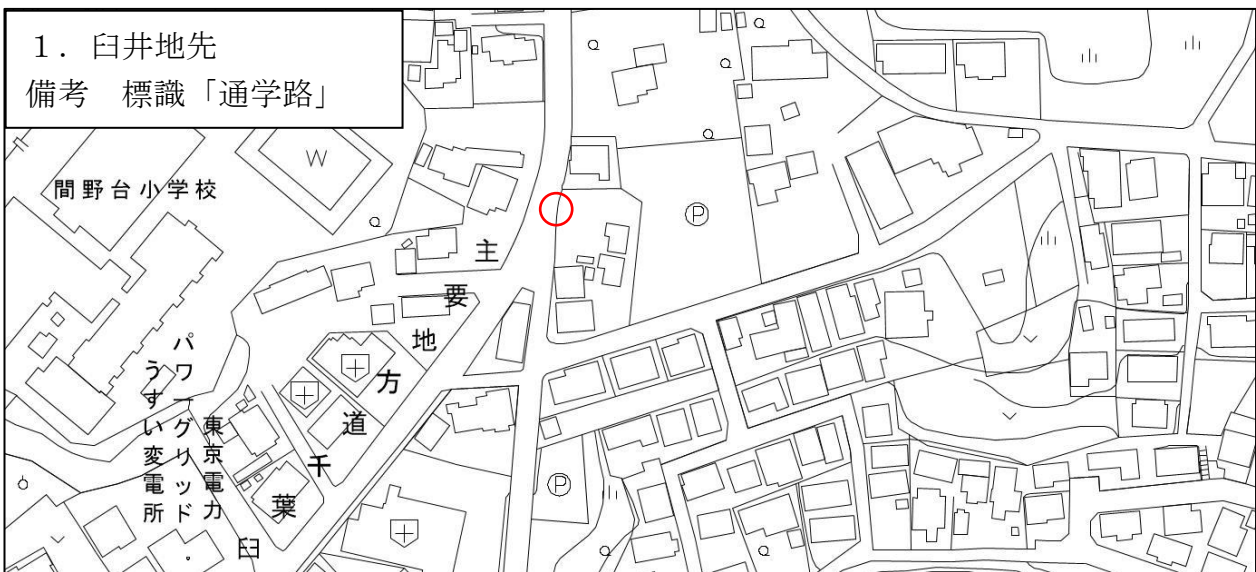




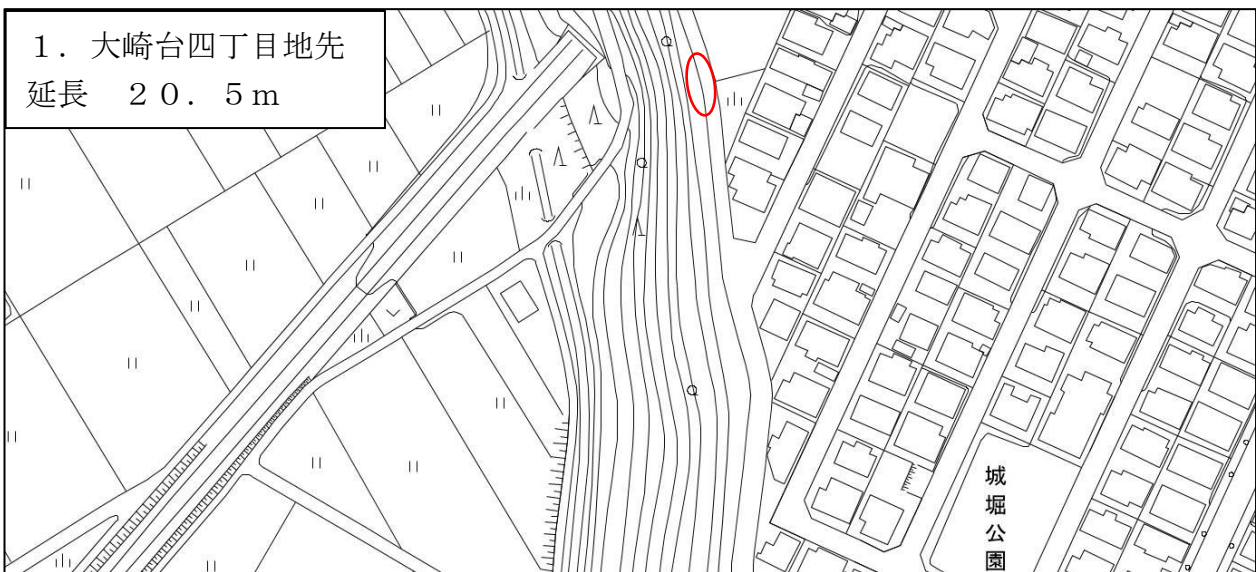


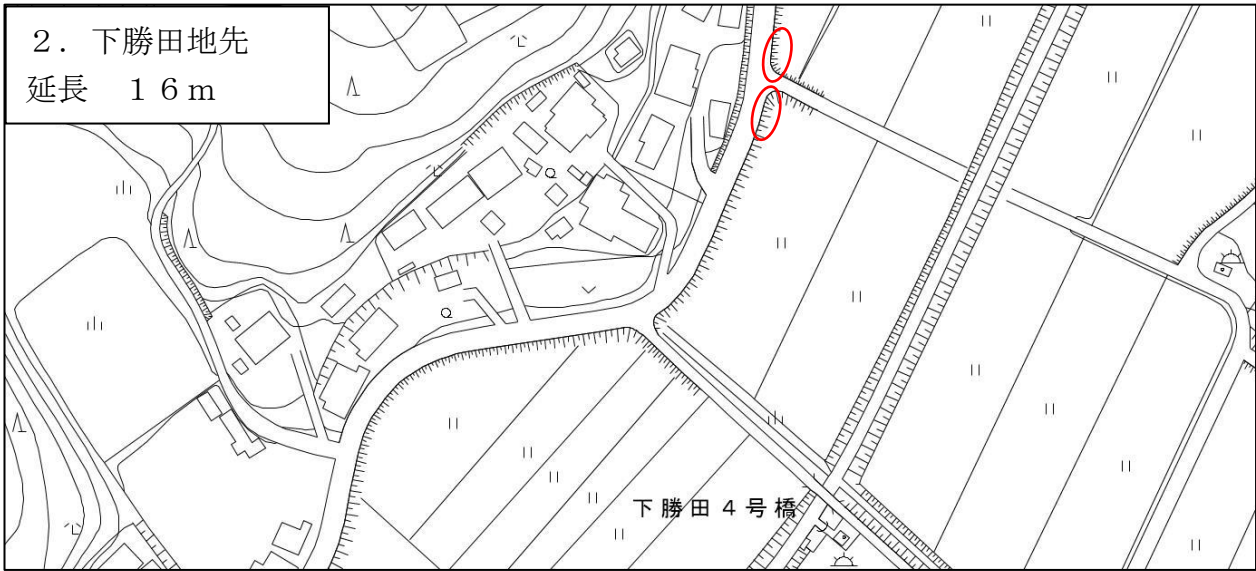


④標識 1基

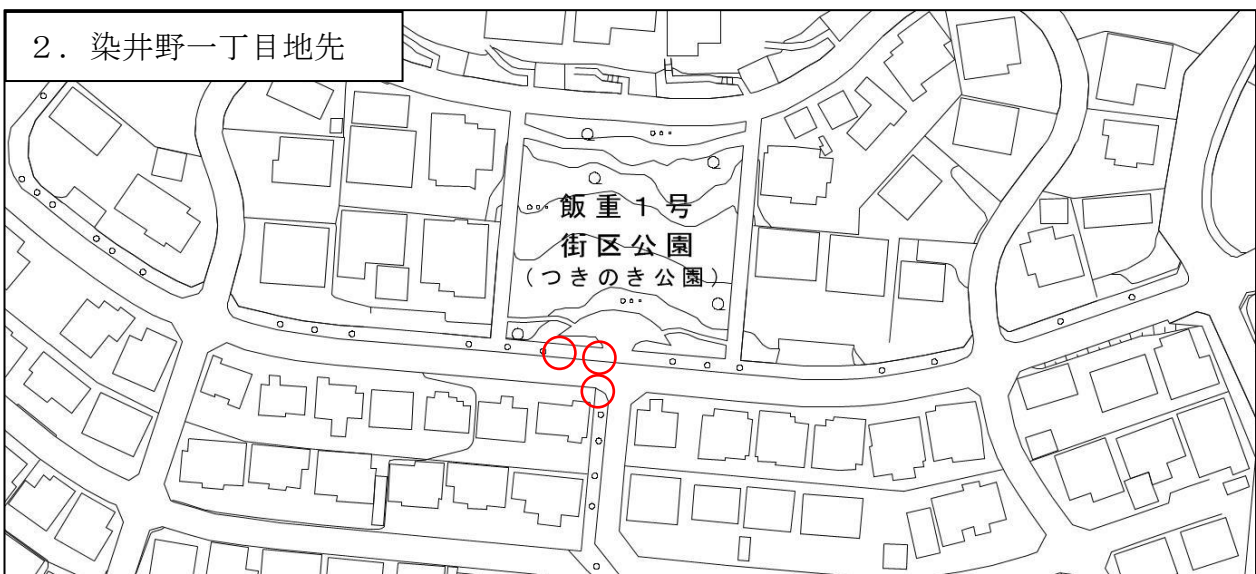
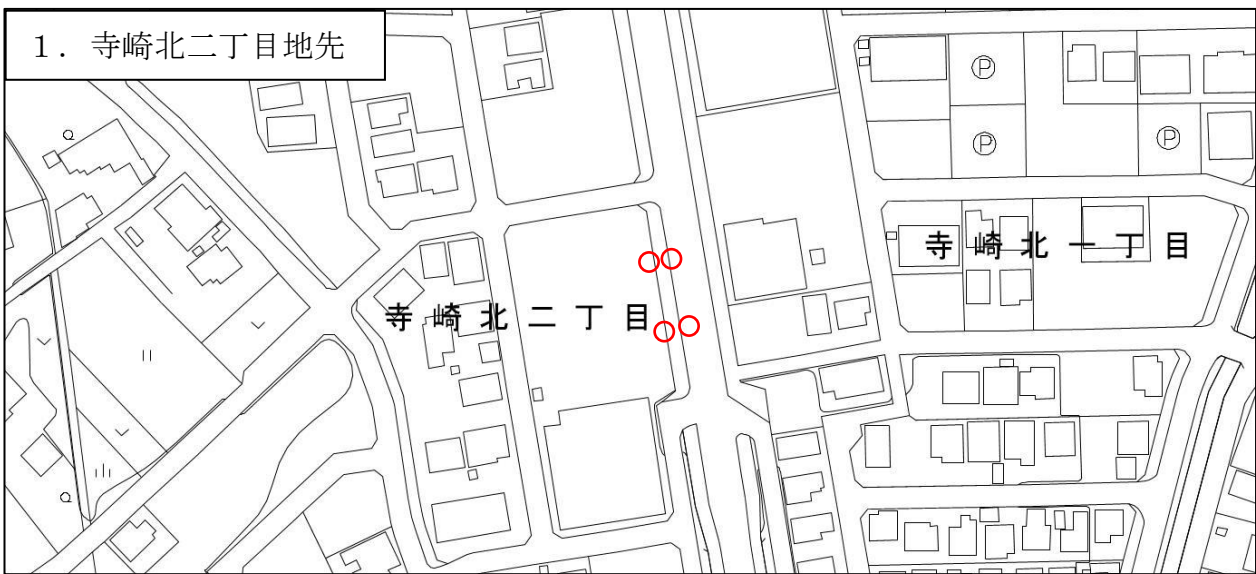


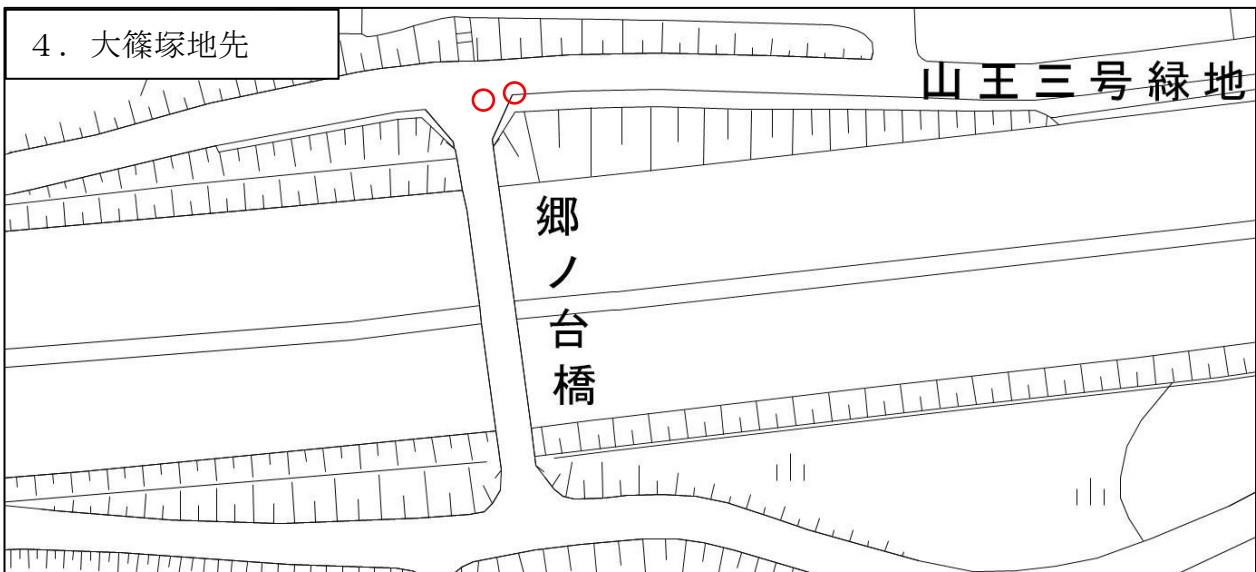
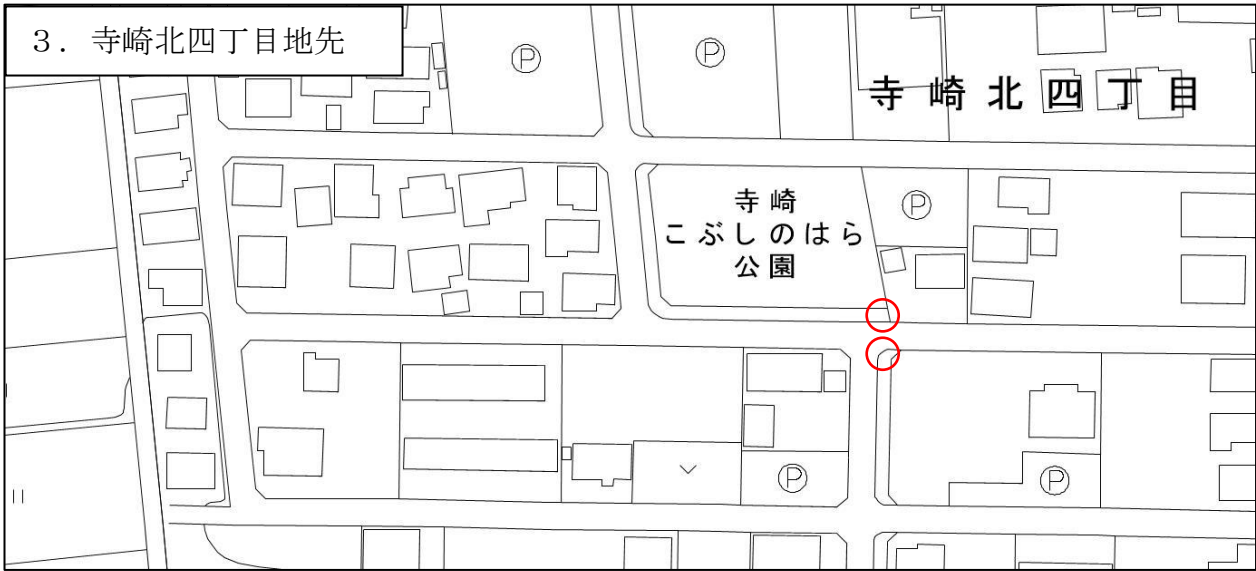
⑤ガードレール 36.5m





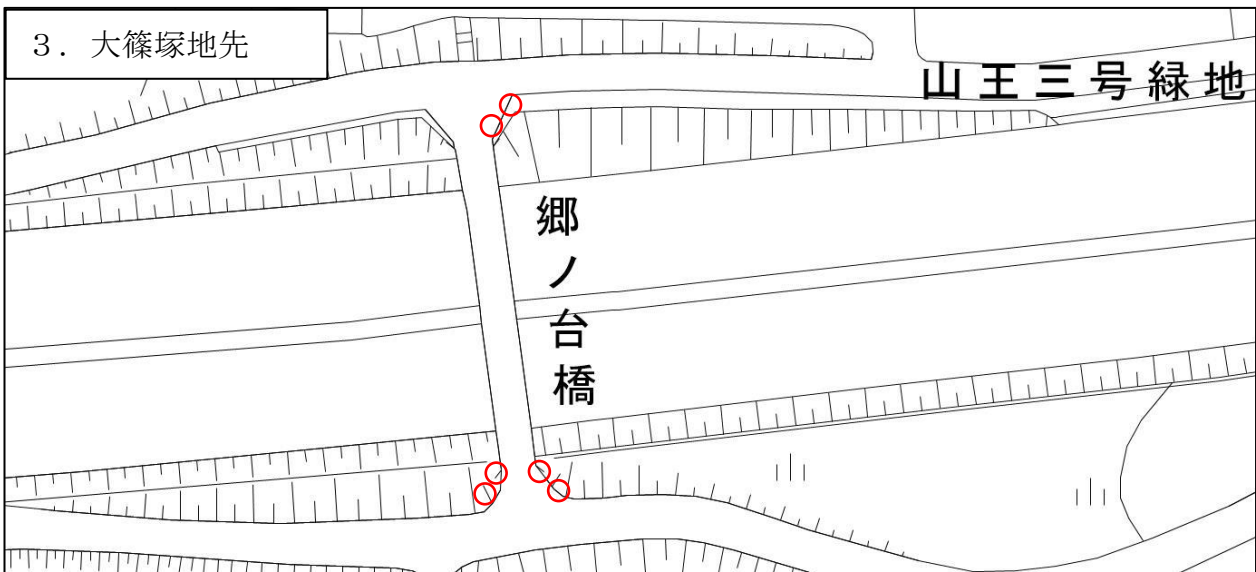
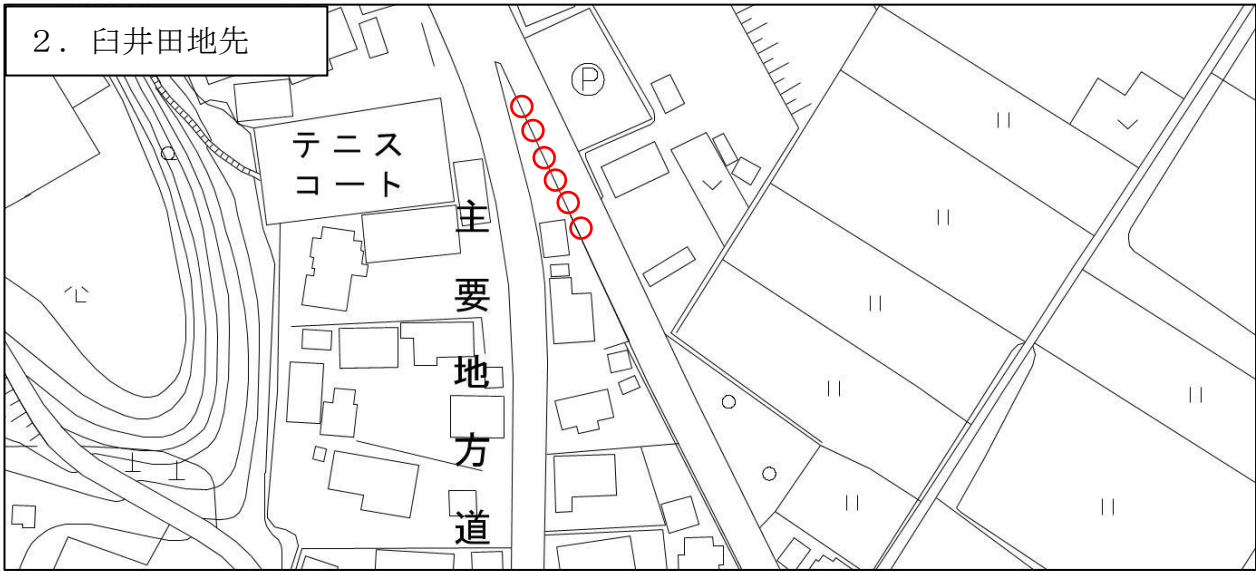
⑥車止め 11基





⑦視線誘導標 14本

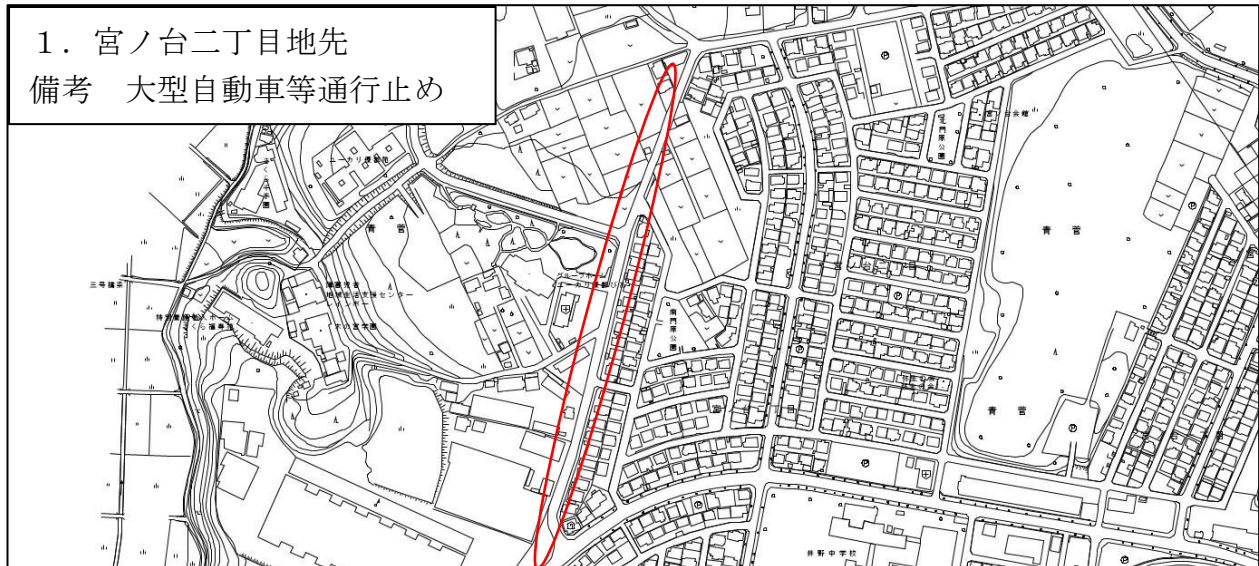




2. 交通規制等の整備

①信号機改良（LED化） 13箇所

②その他交通規制



2. 神門地先

備考 車両通行帯増設および進行方向別通行区分

