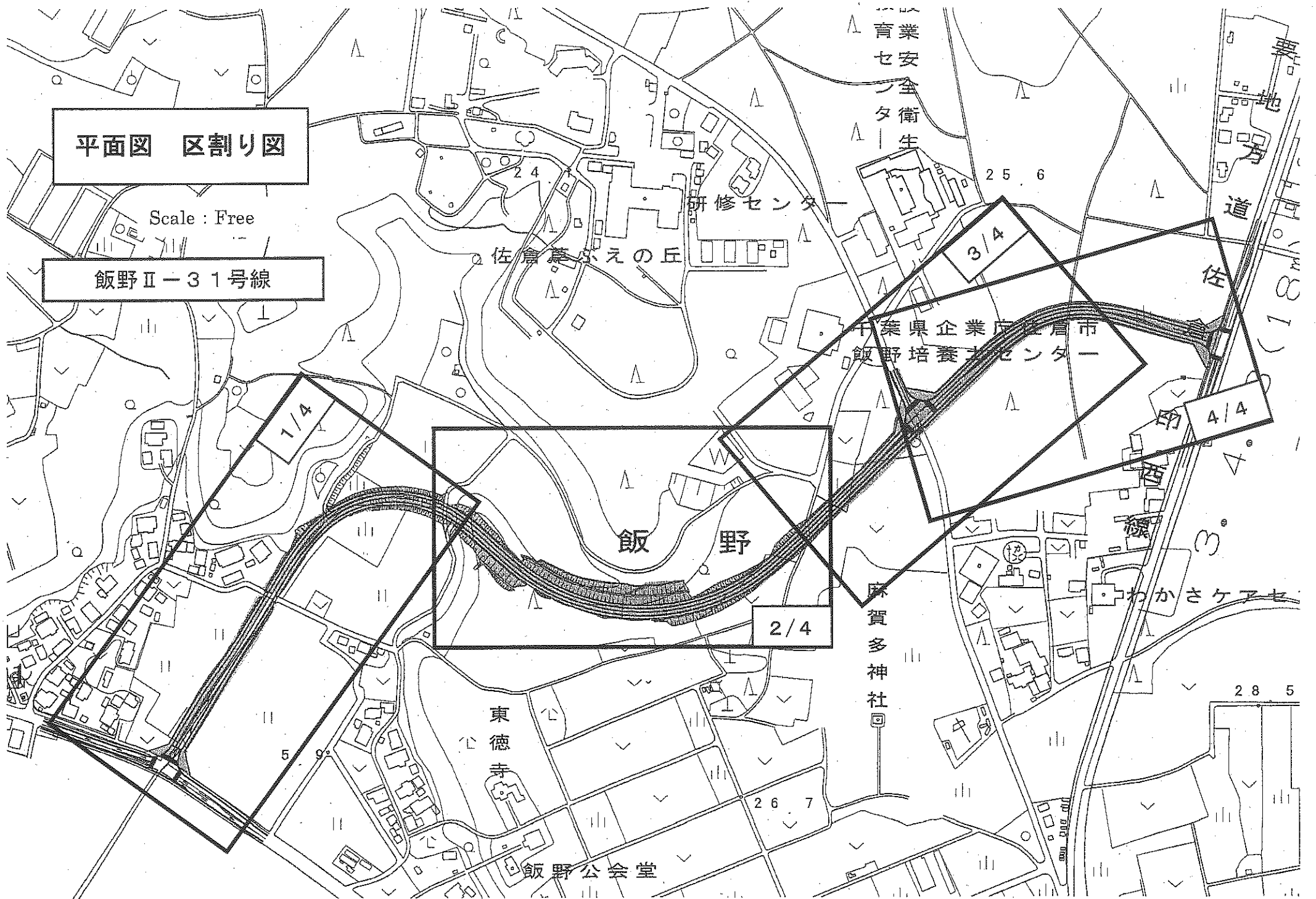


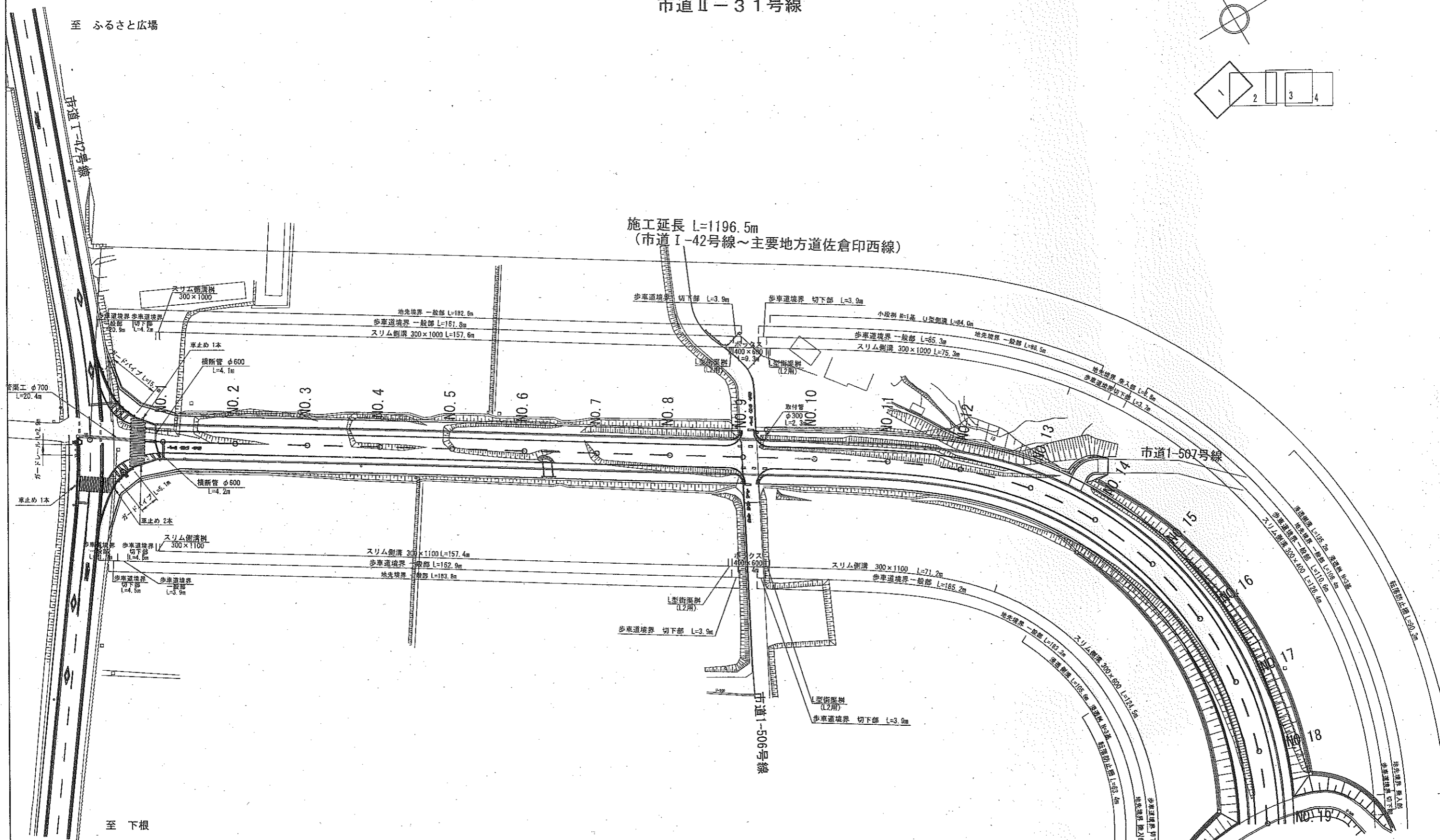
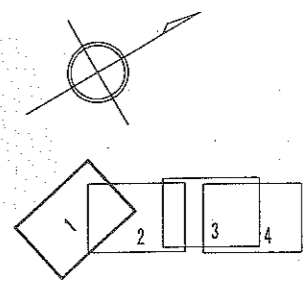
平面図 区割り図

Scale : Free

飯野Ⅱ-31号線



市道Ⅱ-31号線



至 ふるさと広場

至 下根

施工延長 L=1196.5m
(市道Ⅰ-42号線~主要地方道佐倉印西線)

市道Ⅰ-507号線

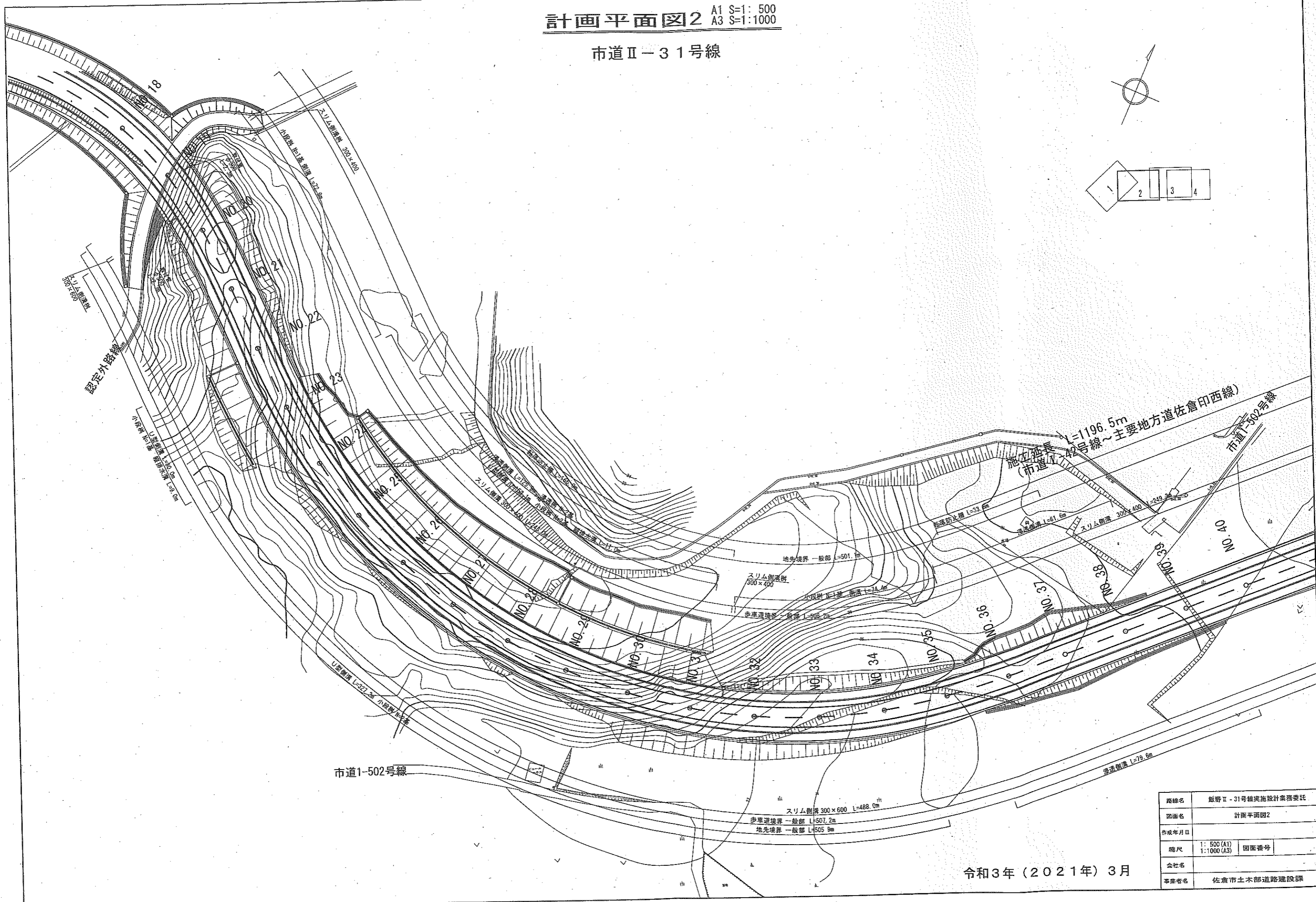
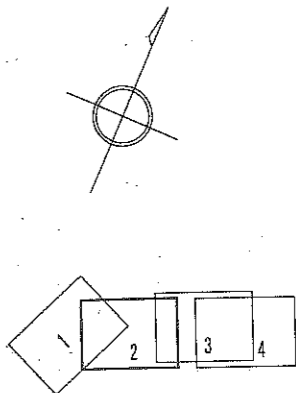
市道Ⅰ-505号線

路線名	飯野Ⅱ-31号線実施設計業務委託		
図面名	計画平面図 1		
作成年月日			
縮尺	1: 500 (A1)	1: 1000 (A3)	図面番号
会社名			
事業者名	佐倉市土木部道路建設課		

令和3年(2021年)3月

計画平面図2 A1 S=1: 500
A3 S=1:1000

市道Ⅱ-31号線

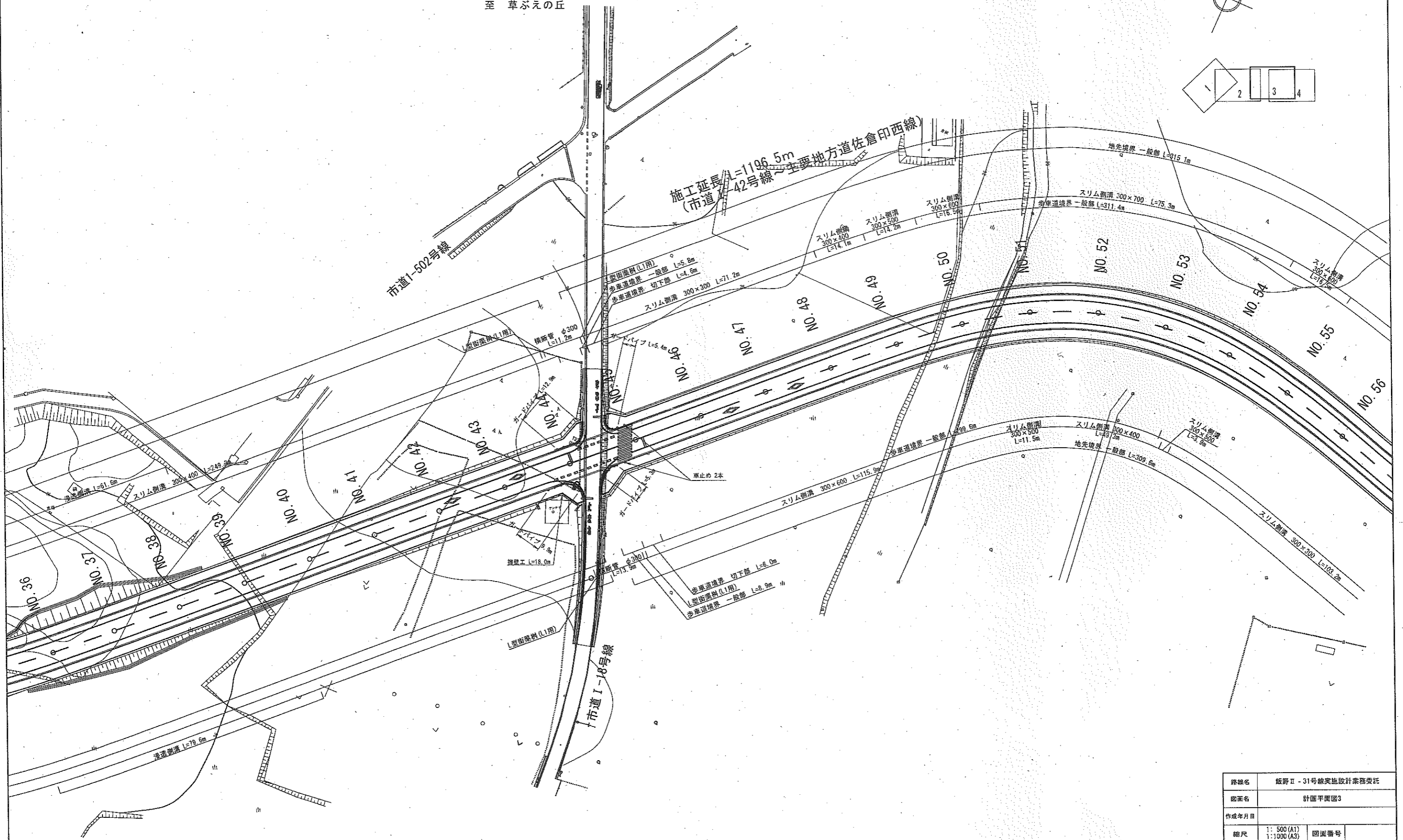
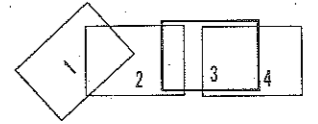
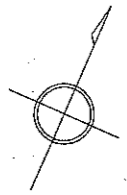


令和3年(2021年)3月

計画平面図3 A1 S=1:500
A3 S=1:1000

市道Ⅱ-31号線

至 草ぶえの丘

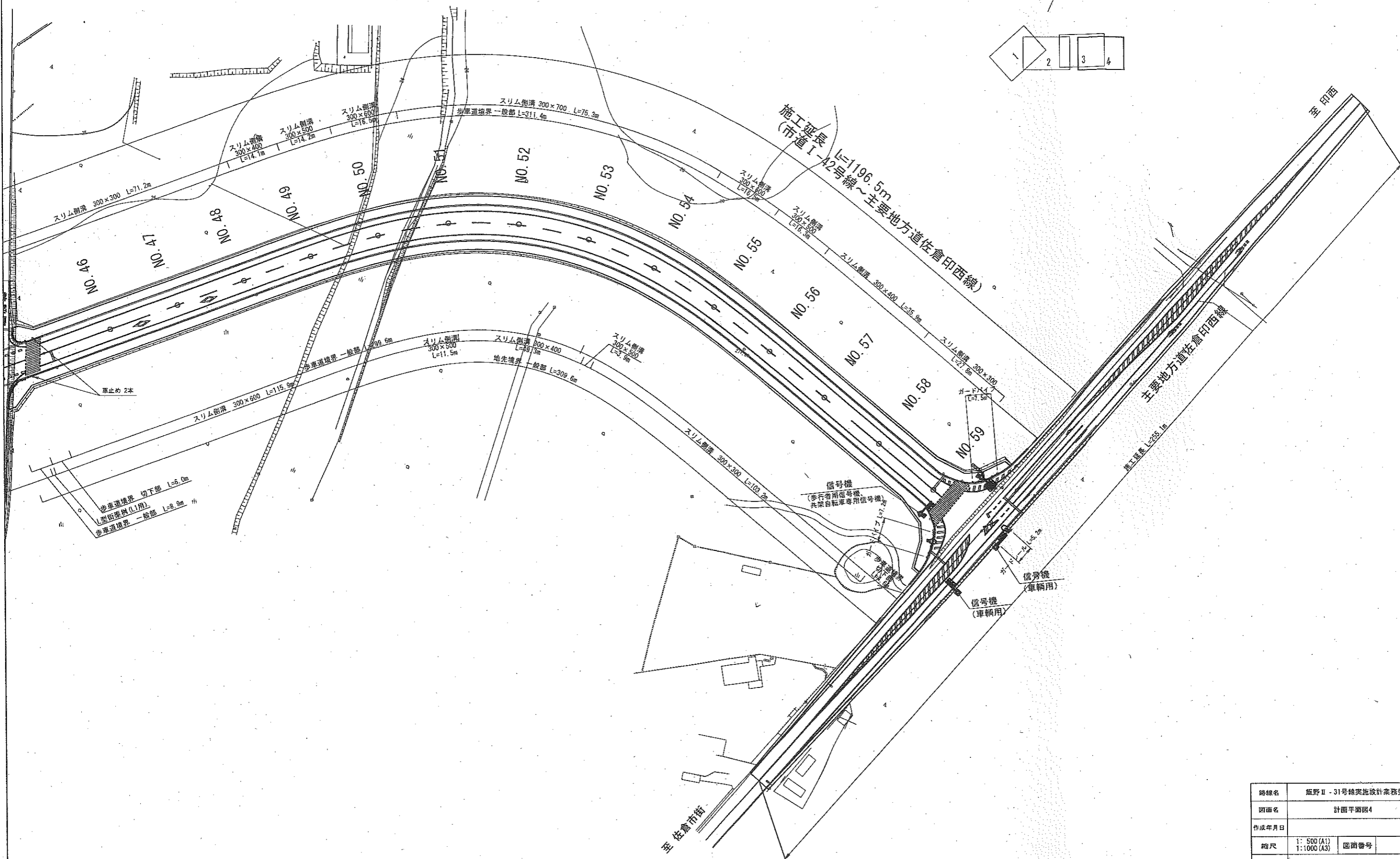
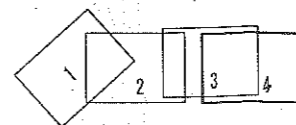


路線名	飯野Ⅱ-31号線実施設計業務委託	
図面名	計画平面図3	
作成年月日		
縮尺	1:500(A1) 1:1000(A3)	図面番号
会社名		
事業者名	佐倉市土木部道路建設課	

令和3年(2021年)3月

計画平面図4 A1 S=1:500
A3 S=1:1000

市道Ⅱ-31号線

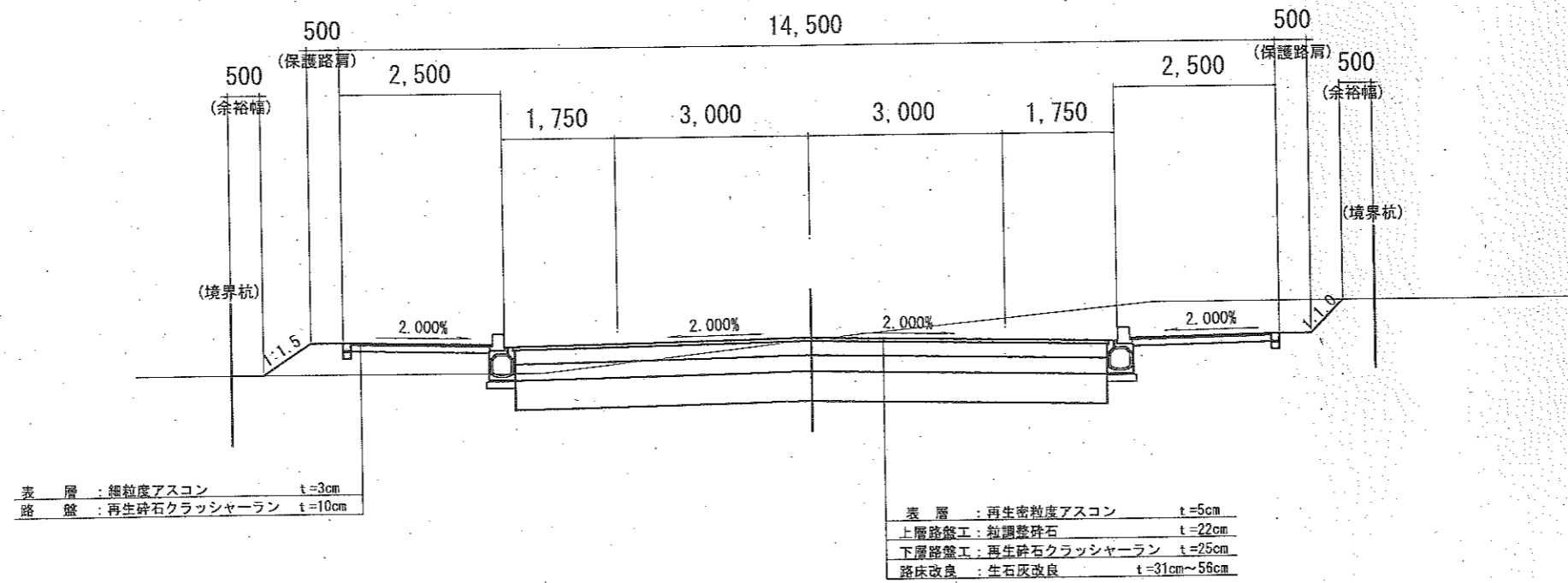


路線名	飯野Ⅱ-31号線実施設計業務委託		
図面名	計画平面図4		
作成年月日			
縮尺	1:500 (A1)	1:1000 (A3)	図面番号
会社名			
事業者名	佐倉市土木部道路建設課		

令和3年(2021年)3月

標準横断面図

一般部

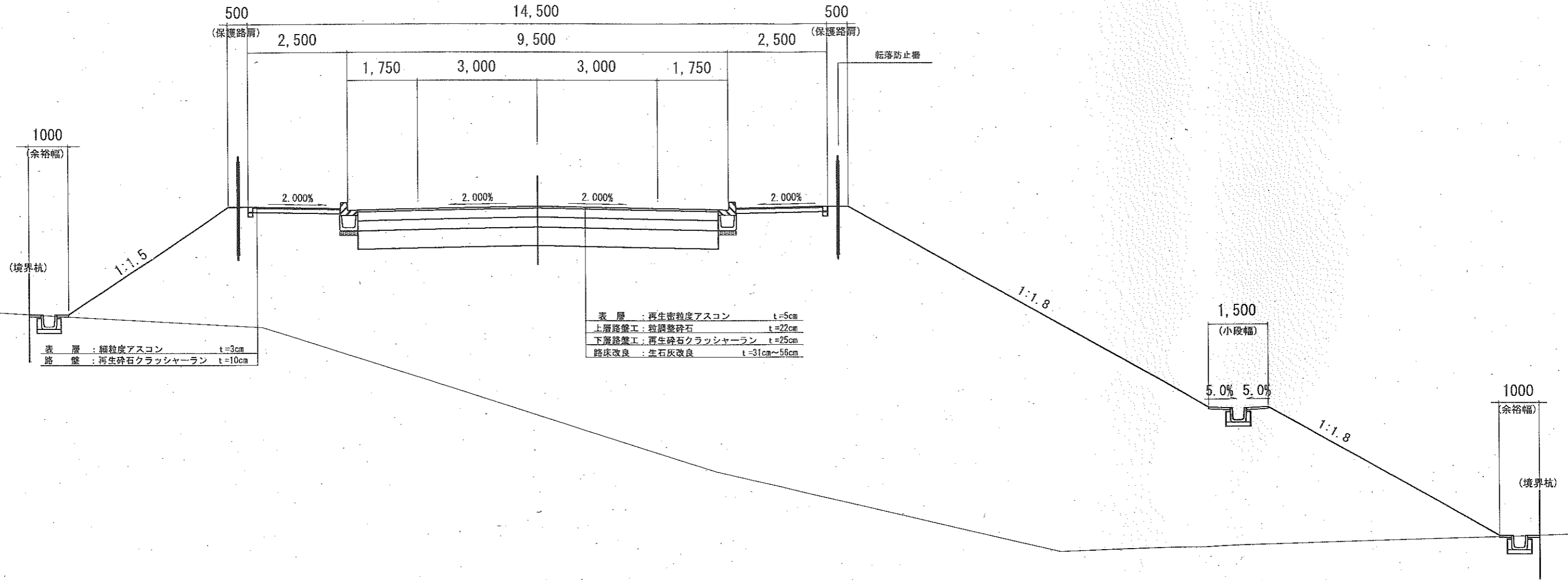


令和3年(2021年)3月

委託名	飯野II-31号橋突施設設計業務委託	
図面名	標準横断面図 (一般部)	
作成年月日		
縮尺	1:50 (A1) 1:100 (A3)	図面番号
会社名		
事業者名	佐倉市土木部道路建設課	

標準横断図

盛土部

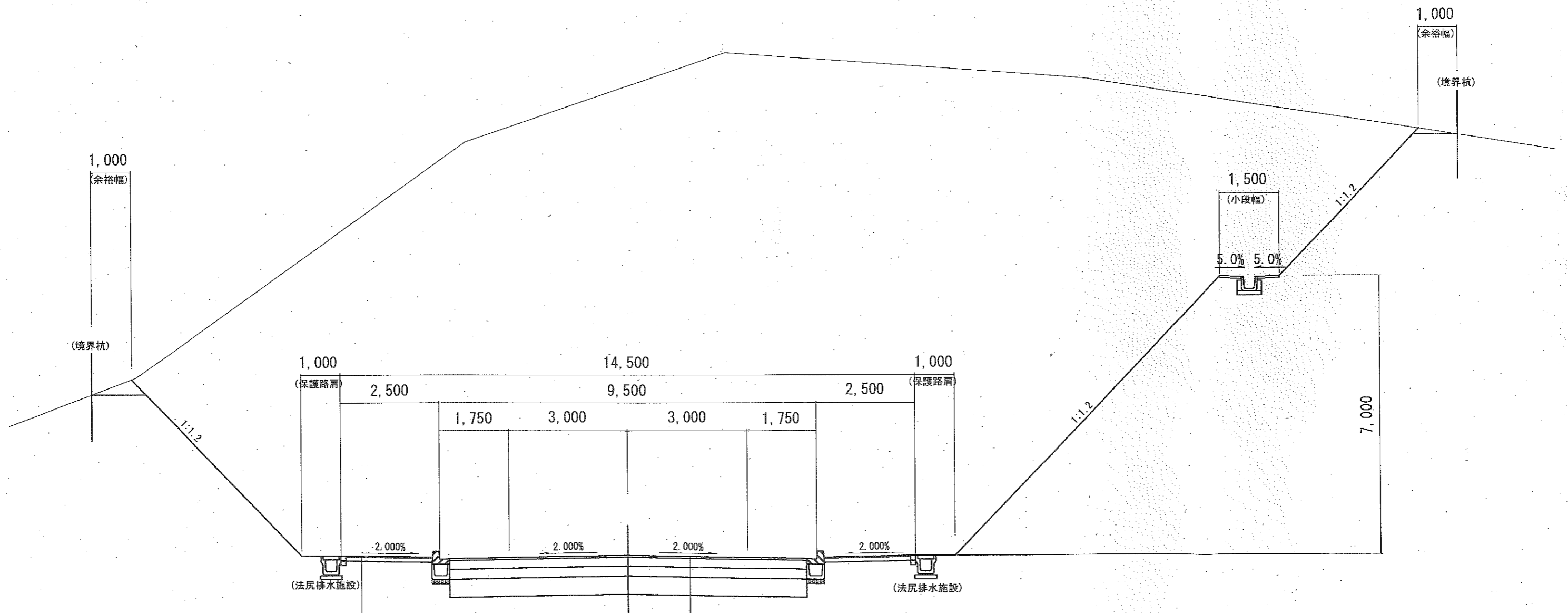


令和3年(2021年)3月

委託名	飯野II-31号線実施設計業務委託	
図面名	標準横断図 (盛土部)	
作成年月日		
縮尺	1:50 (A1) 1:100 (A3)	図面番号
会社名		
事業者名	佐倉市土木部道路建設課	

標準横断図

切土部



表層：細粒度アスコン t=3cm
 路盤：再生砕石クラッシャーラン t=10cm

表層：再生密粒度アスコン t=5cm
 上層路盤工：粒調整砕石 t=22cm
 下層路盤工：再生砕石クラッシャーラン t=25cm
 路床改良：生石灰改良 t=31cm~56cm

令和3年(2021年)3月

委託名	飯野Ⅱ-31号線実施設計業務委託	
図面名	標準横断図 (切土部)	
作成年月日		
縮尺	1:50 (A1) 1:100 (A3)	図面番号
会社名		
事業者名	佐倉市土木部道路建設課	