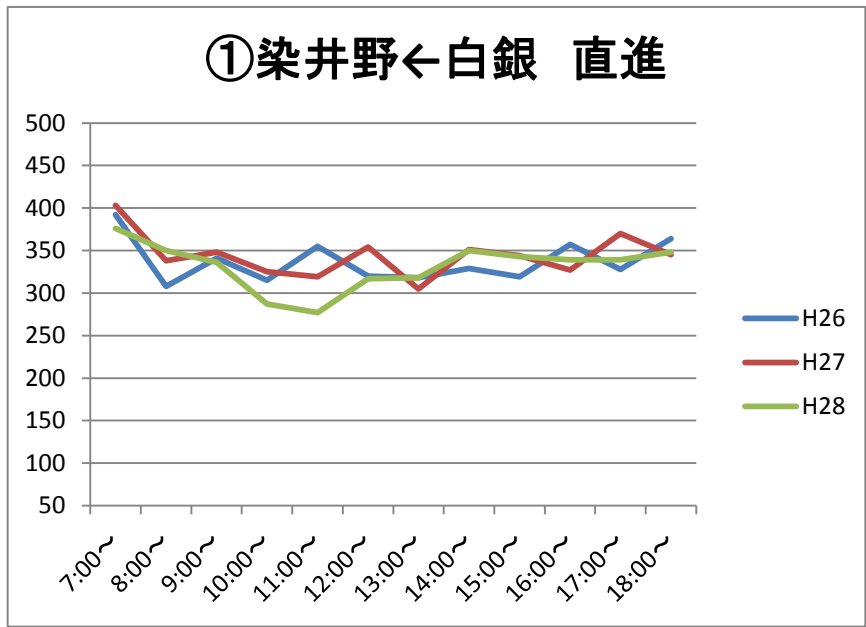
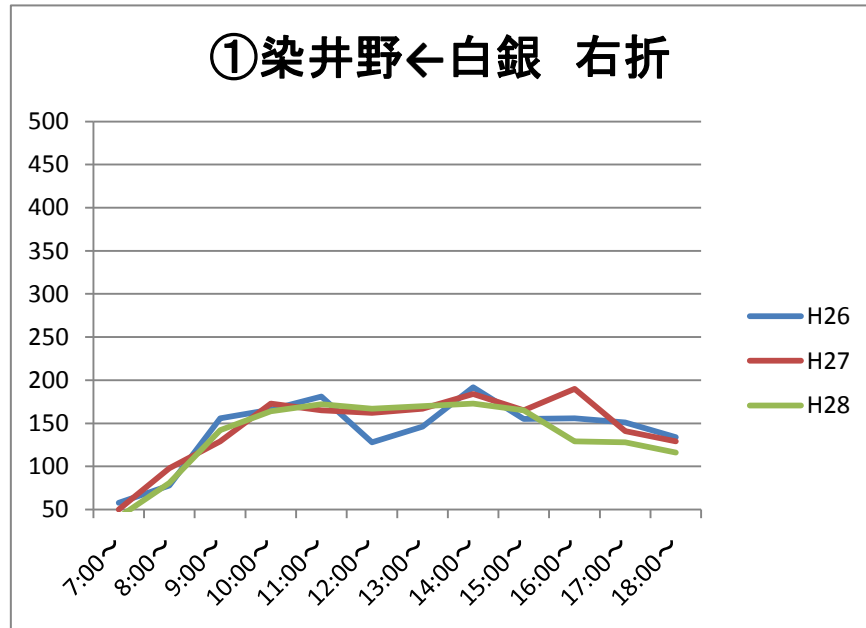


調査結果の推移①染井野←白銀 直進

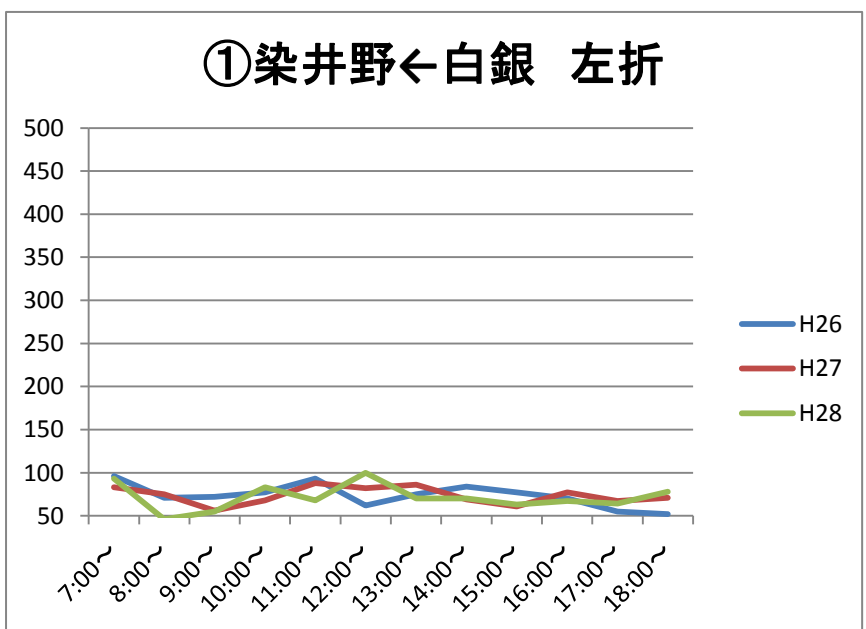
	H26	H27	H28
7:00~	392	403	376
8:00~	308	338	350
9:00~	341	348	336
10:00~	315	325	287
11:00~	355	319	277
12:00~	320	354	317
13:00~	318	305	318
14:00~	329	351	350
15:00~	319	344	343
16:00~	357	327	339
17:00~	328	370	339
18:00~	364	345	348



	H26	H27	H28
7:00~	58	50	41
8:00~	78	98	81
9:00~	156	129	142
10:00~	166	173	164
11:00~	181	165	172
12:00~	128	162	167
13:00~	146	167	170
14:00~	192	184	173
15:00~	155	165	165
16:00~	156	190	129
17:00~	151	141	128
18:00~	134	129	116

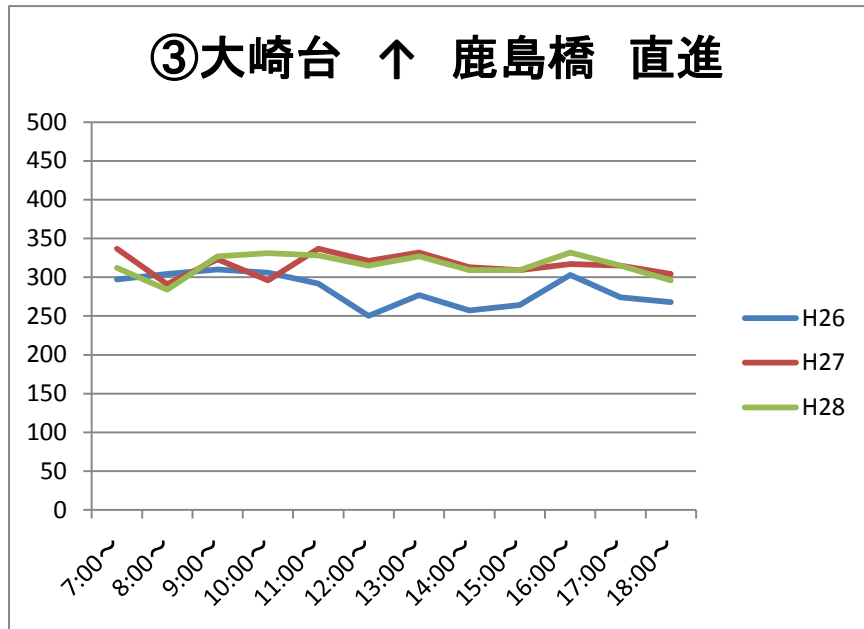


	H26	H27	H28
7:00~	96	83	93
8:00~	71	75	46
9:00~	72	56	55
10:00~	77	68	83
11:00~	93	88	68
12:00~	62	82	100
13:00~	75	86	70
14:00~	84	69	70
15:00~	77	61	63
16:00~	70	77	67
17:00~	55	67	64
18:00~	52	71	78

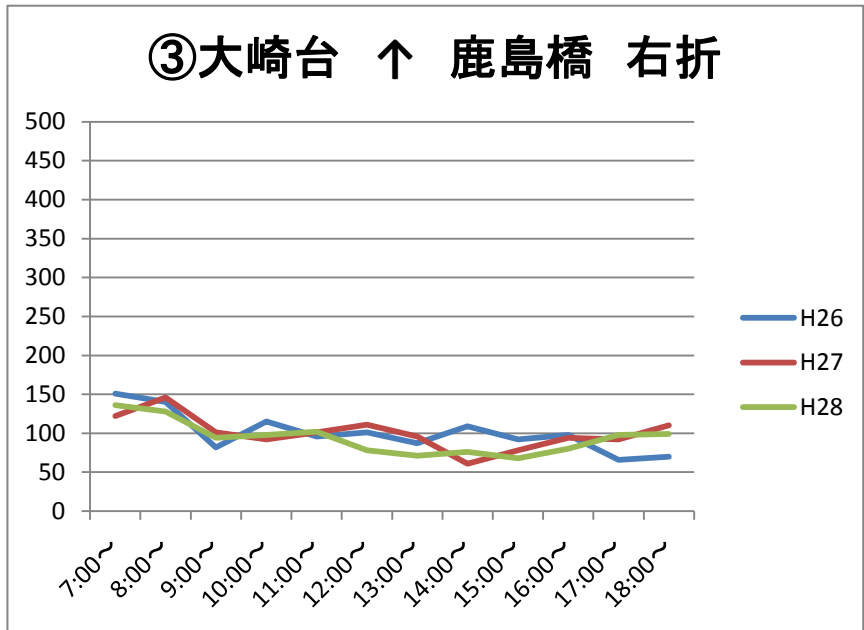


調査結果の推移③大崎台 ↑ 鹿島橋 直進

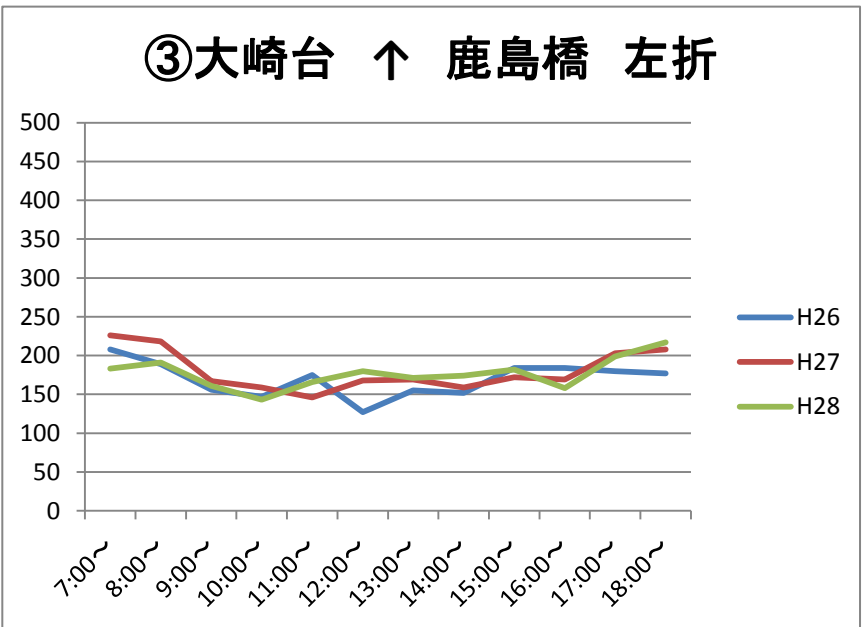
	H26	H27	H28
7:00~	297	337	312
8:00~	304	291	284
9:00~	310	323	327
10:00~	306	296	331
11:00~	292	337	328
12:00~	250	321	315
13:00~	277	332	327
14:00~	257	313	309
15:00~	264	309	309
16:00~	303	317	332
17:00~	274	315	315
18:00~	268	304	296



	H26	H27	H28
7:00~	151	122	136
8:00~	140	146	128
9:00~	82	101	94
10:00~	115	92	98
11:00~	96	101	102
12:00~	101	111	78
13:00~	87	96	71
14:00~	109	61	76
15:00~	92	78	68
16:00~	98	94	80
17:00~	66	92	98
18:00~	70	110	99

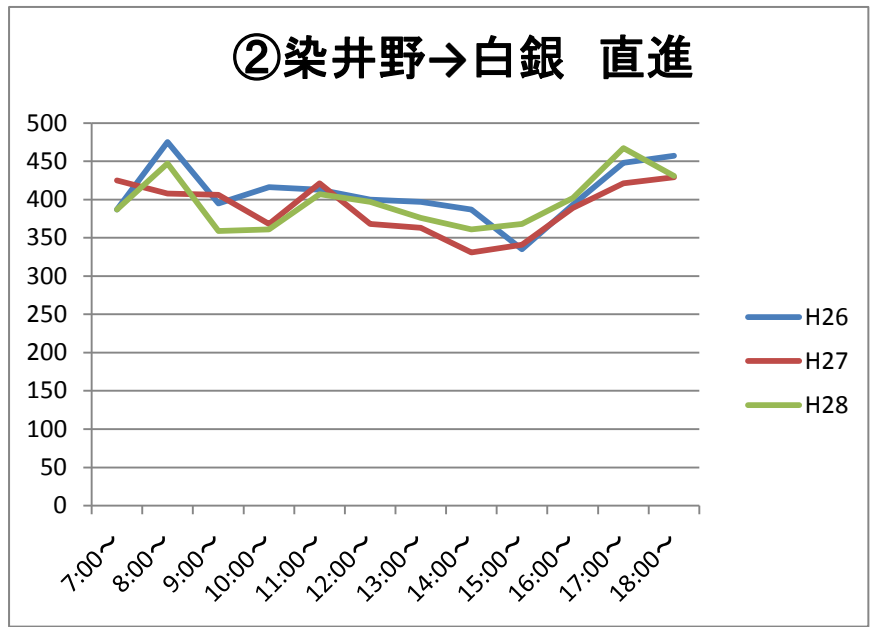


	H26	H27	H28
7:00~	208	226	183
8:00~	189	218	191
9:00~	156	167	161
10:00~	147	159	143
11:00~	175	146	166
12:00~	127	168	180
13:00~	155	169	171
14:00~	152	159	174
15:00~	184	172	182
16:00~	184	169	158
17:00~	180	203	199
18:00~	177	208	217

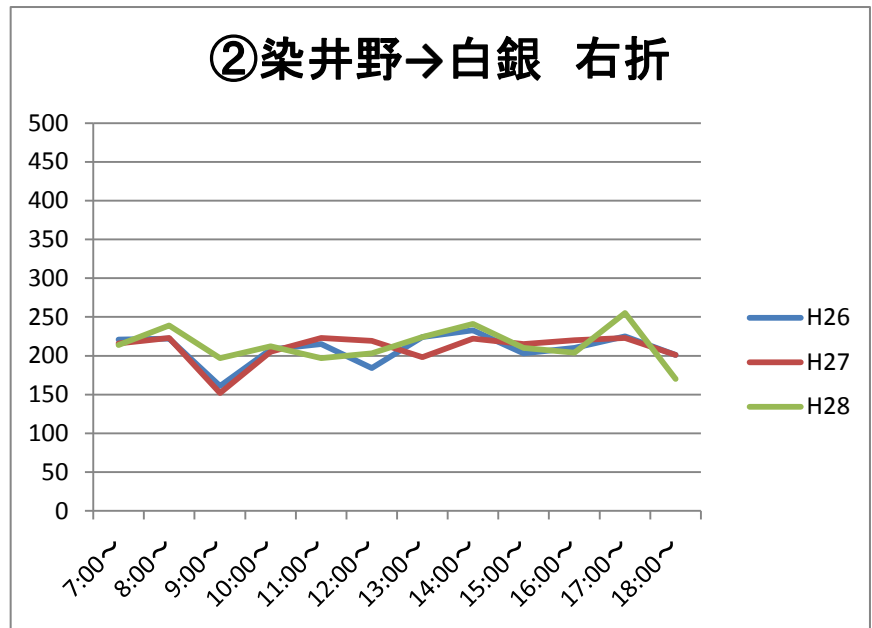


調査結果の推移②染井野→白銀 直進

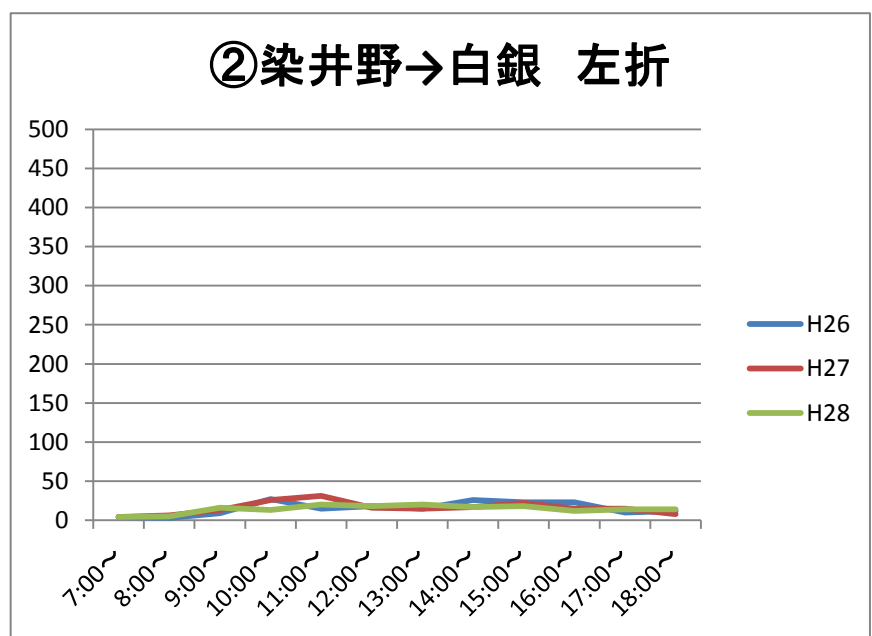
	H26	H27	H28
7:00～	387	425	387
8:00～	475	408	447
9:00～	395	406	359
10:00～	416	368	361
11:00～	413	421	407
12:00～	400	368	397
13:00～	397	363	376
14:00～	387	331	361
15:00～	335	341	368
16:00～	393	389	402
17:00～	448	421	467
18:00～	457	429	431



	H26	H27	H28
7:00～	221	216	214
8:00～	222	223	239
9:00～	161	152	197
10:00～	208	205	212
11:00～	215	223	197
12:00～	184	219	203
13:00～	224	198	224
14:00～	233	222	241
15:00～	203	215	210
16:00～	210	220	204
17:00～	225	223	255
18:00～	201	201	170

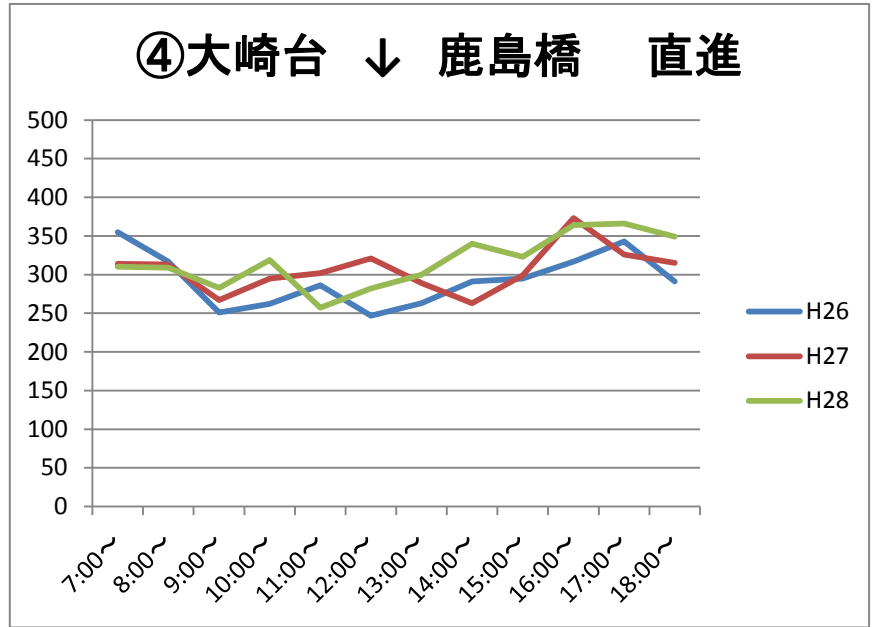


	H26	H27	H28
7:00～	4	4	4
8:00～	3	6	5
9:00～	9	13	16
10:00～	27	26	13
11:00～	15	31	20
12:00～	18	16	18
13:00～	15	15	20
14:00～	26	17	17
15:00～	23	22	18
16:00～	23	15	12
17:00～	10	15	14
18:00～	12	8	14

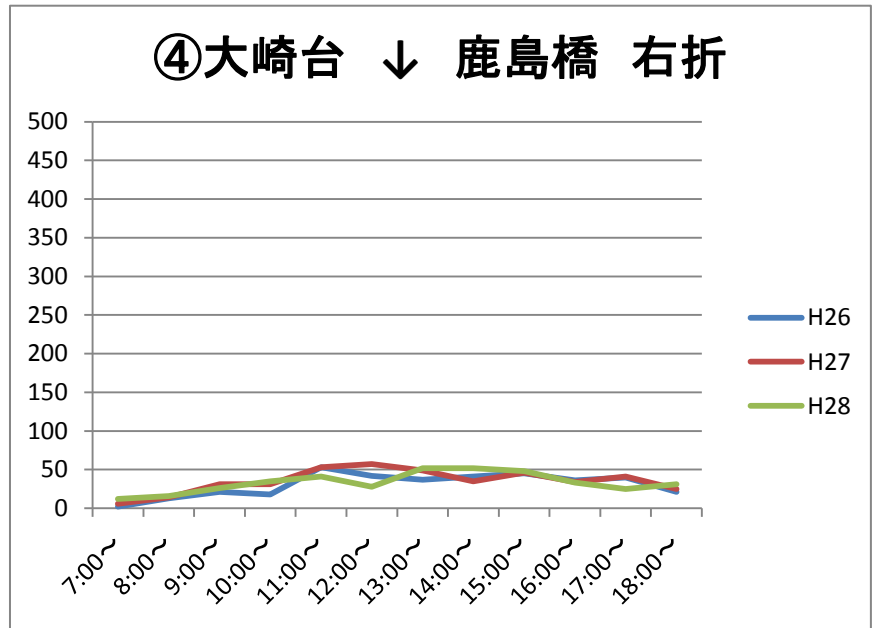


調査結果の推移④大崎台 ↓ 鹿島橋 直進

	H26	H27	H28
7:00~	355	314	310
8:00~	317	313	309
9:00~	251	267	283
10:00~	262	295	319
11:00~	286	302	257
12:00~	247	321	282
13:00~	263	289	300
14:00~	291	263	340
15:00~	295	299	323
16:00~	317	373	364
17:00~	343	326	366
18:00~	291	315	349



	H26	H27	H28
7:00~	2	6	12
8:00~	13	14	16
9:00~	21	31	26
10:00~	18	31	35
11:00~	53	53	41
12:00~	42	57	28
13:00~	37	49	52
14:00~	41	35	52
15:00~	45	46	48
16:00~	36	34	33
17:00~	40	41	25
18:00~	21	25	31



	H26	H27	H28
7:00~	75	39	51
8:00~	80	65	48
9:00~	62	79	65
10:00~	111	94	102
11:00~	115	112	106
12:00~	109	91	100
13:00~	86	110	100
14:00~	97	104	83
15:00~	91	95	99
16:00~	107	93	91
17:00~	76	79	71
18:00~	77	60	68

