

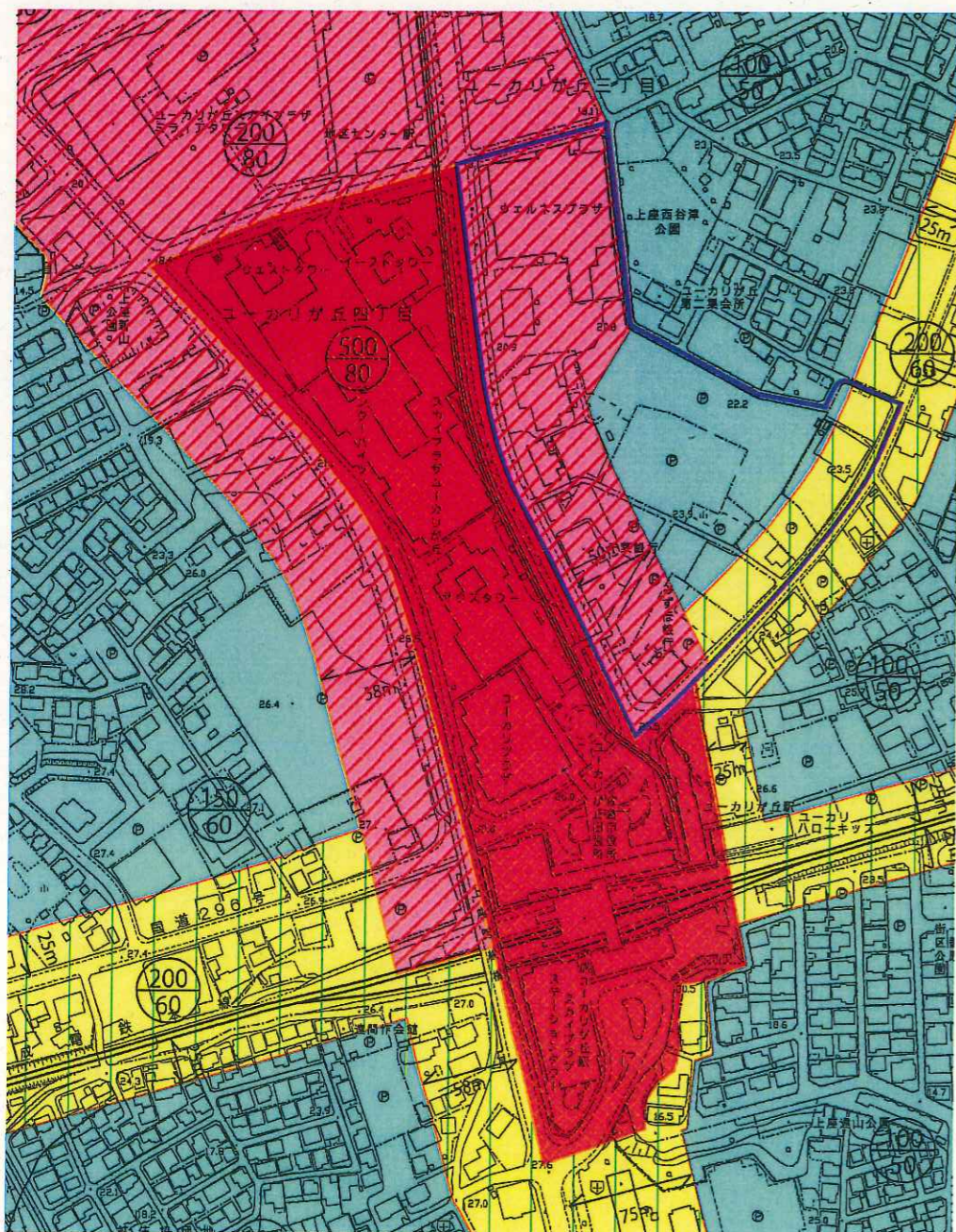
正誤表

第32回佐倉市都市計画審議会の資料について、下表の通り誤記がありました。
お詫びして訂正いたします。

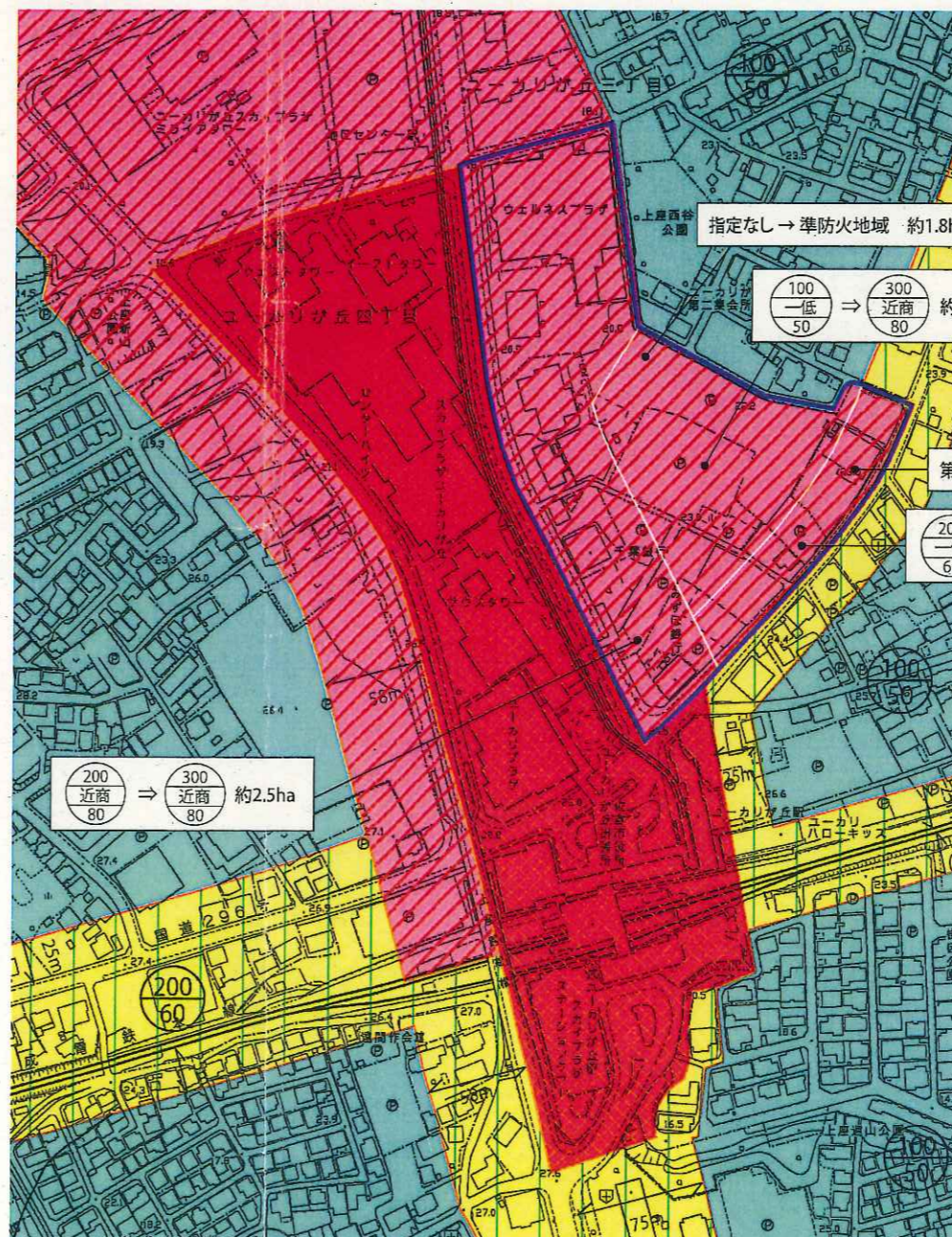
正誤箇所	誤	正
17 ページ 佐倉都市計画 用途地域の変更 計画図	道路界 (4 か所)	道路中心線 (4 か所)
30 ページ 佐倉都市計画 高度地区の変更 計画図	道路界 (4 か所)	道路中心線 (4 か所)
40 ページ 佐倉都市計画 防火地域・準防火地 域の変更 計画図	道路界 (4 か所)	道路中心線 (4 か所)

用途地域、高度地区、防火・準防火地域の新旧対照図

【現在の都市計画】



【変更案】

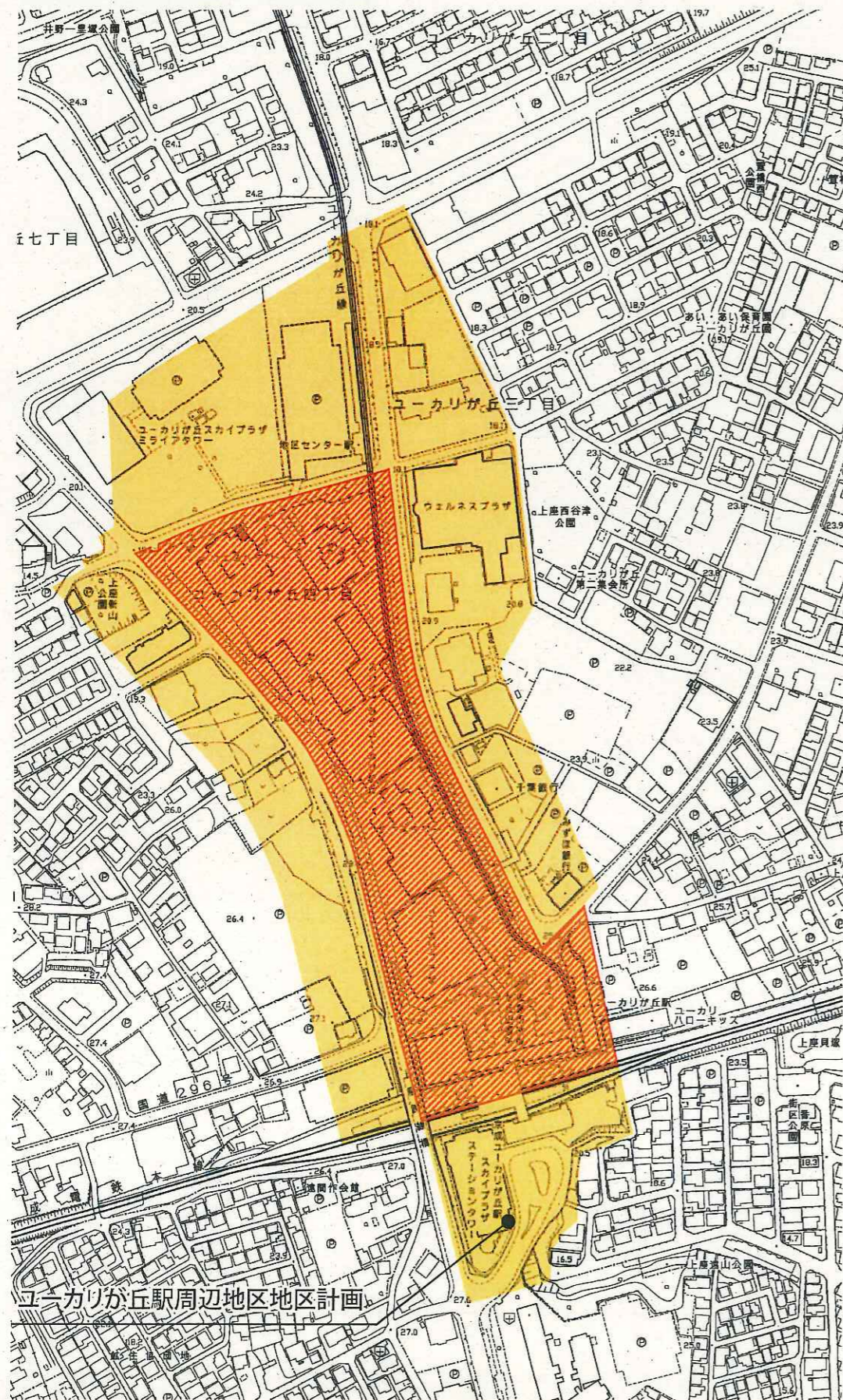


凡例	
	今回変更区域
	第1種低層住居専用地域
	第1種住居地域
	近隣商業地域
	商業地域
	第1種高度地区
	防火地域
	準防火地域

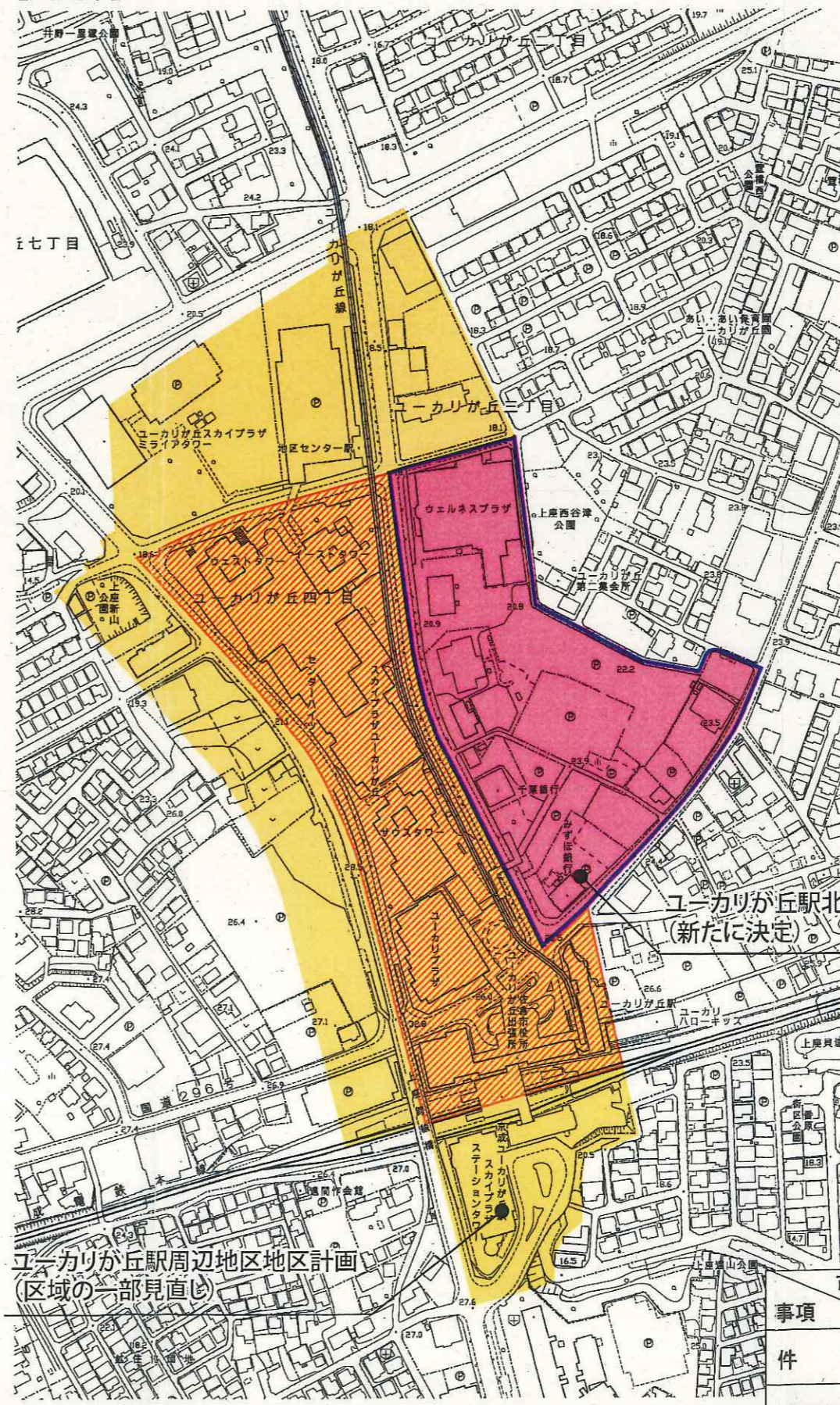
市町名	佐倉市
事項	佐倉都市計画 用途地域、高度地区、防火・準防火地域の変更
件名	用途地域、高度地区、防火・準防火地域の新旧対照図
図面の名称	

地区計画の新旧対照図

【現在の地区計画の決定状況】



【変更案】



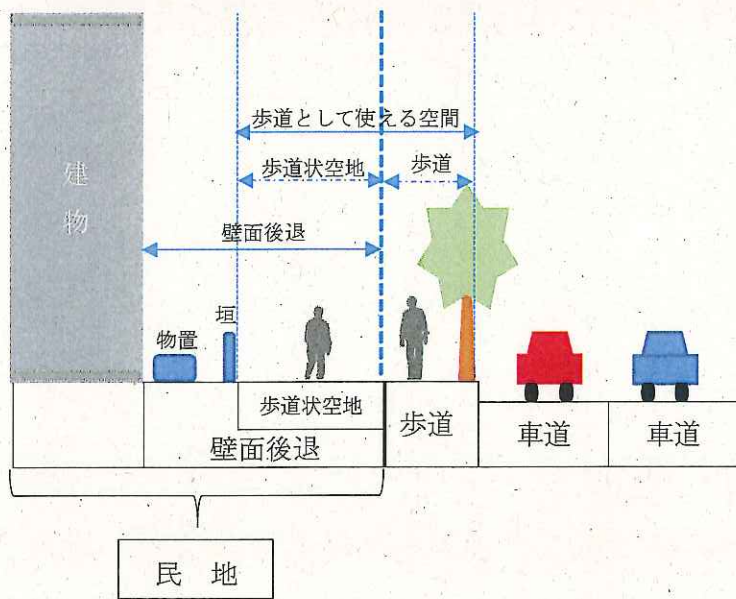
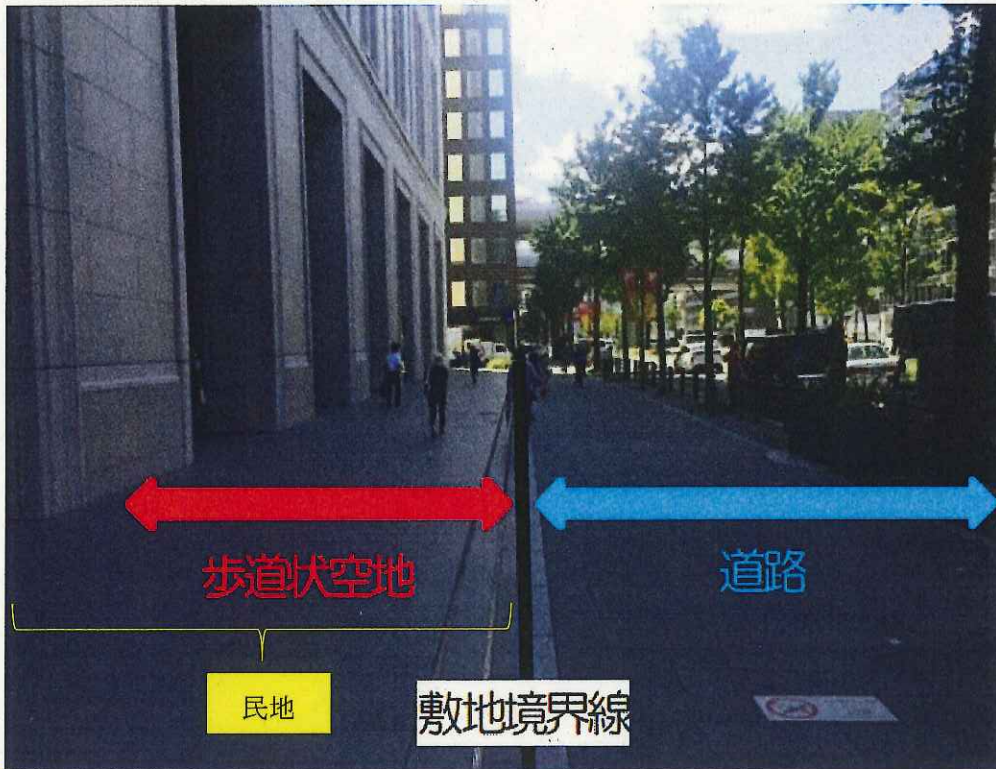
凡例	
	ユーカリが丘駅北地区

ユーカリが丘駅北地区地区計画
(新たに決定)

ユーカリが丘駅周辺地区地区計画
(区域の一部見直し)

市町名	佐倉市
事項	佐倉都計画 地区計画の変更
件名	佐倉都計画 地区計画の変更
図面の名称	地区計画の新旧対照図

歩道状空地とは



ユーカリが丘駅北口再開発プロジェクト



街づくり企業

 **山万株式会社**

ビジネス街区構想

国内外より企業を誘致し、ユーカリが丘駅前に新たなビジネス街を創出することで、ユーカリが丘で働く人を増やし、昼間人口を増加させ、駅前に新たな人の流れをつくります。



多機能型住宅構想

子育て世代からシニア世代までが安心して住める住宅を供給し、定住人口を増やし、いつまでも住み続けられる街を目指します。



文化・交流拠点構想

スポーツ・教育・文化を発信できる多目的ホールを整備し、国際的な交流の場を創出し、ユーカリが丘を訪れる人を増やします。



歩きたくなる街構想

歩道を拡幅し広場や公園を各所に配置し、四季を感じながら外でアクティブに過ごせる空間を作り、駅前に新しい賑わいを創出します。



ユーカリが丘駅北口再開発プロジェクト



完成予想CG