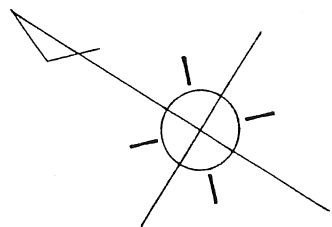


換地図

縮尺 1:500

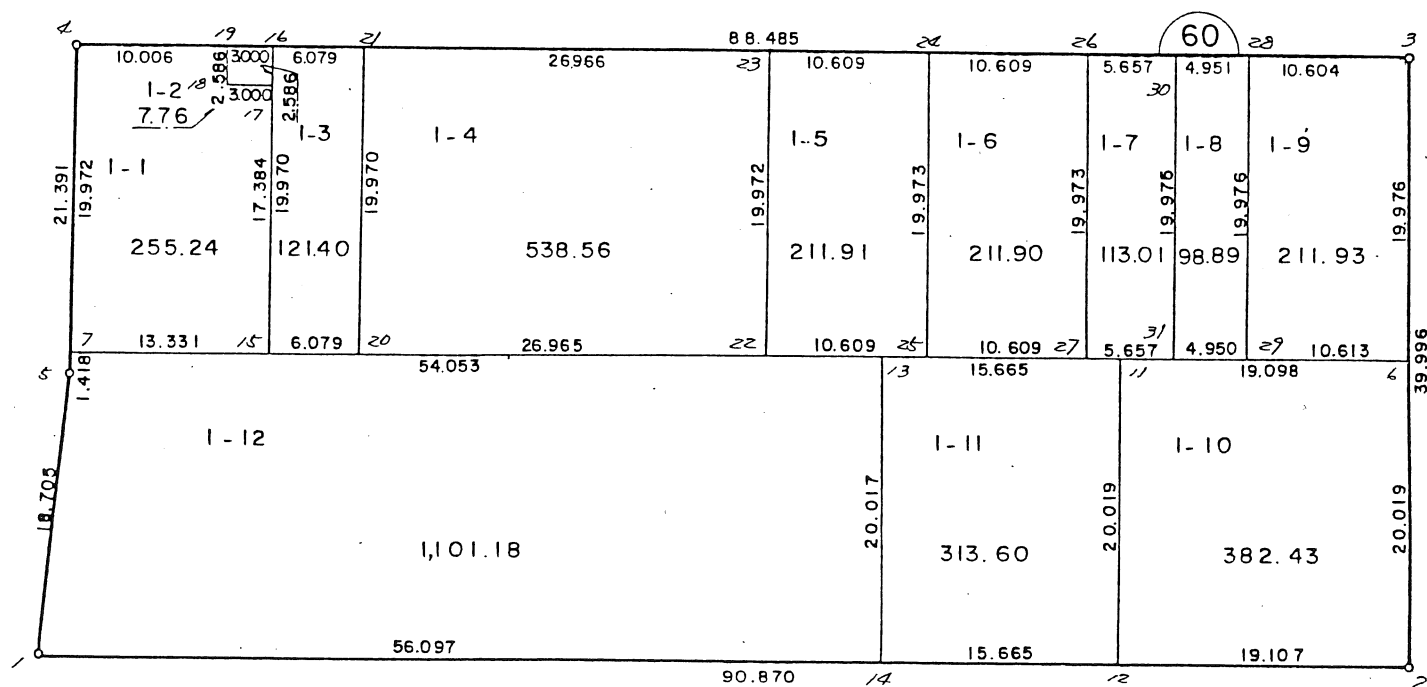
街区番号 60

王子台 5 丁目



王子台 3 丁目

王子台 5 丁目



この図面は換地処分時点のもので、現況とは必ずしも一致しないことがあります。
換地処分以降の土地の管理は、各権利者が行うもので、境界等に関する紛争等が生
じても佐倉市は関与できません。
また、この図面を利用することにより発生した損害等について、佐倉市は一切の責
任を負いません。

施行者：佐倉市臼井駅南土地画整理組合
(昭和57年6月16日換地処分)

凡	例
	換地位置

換地 図

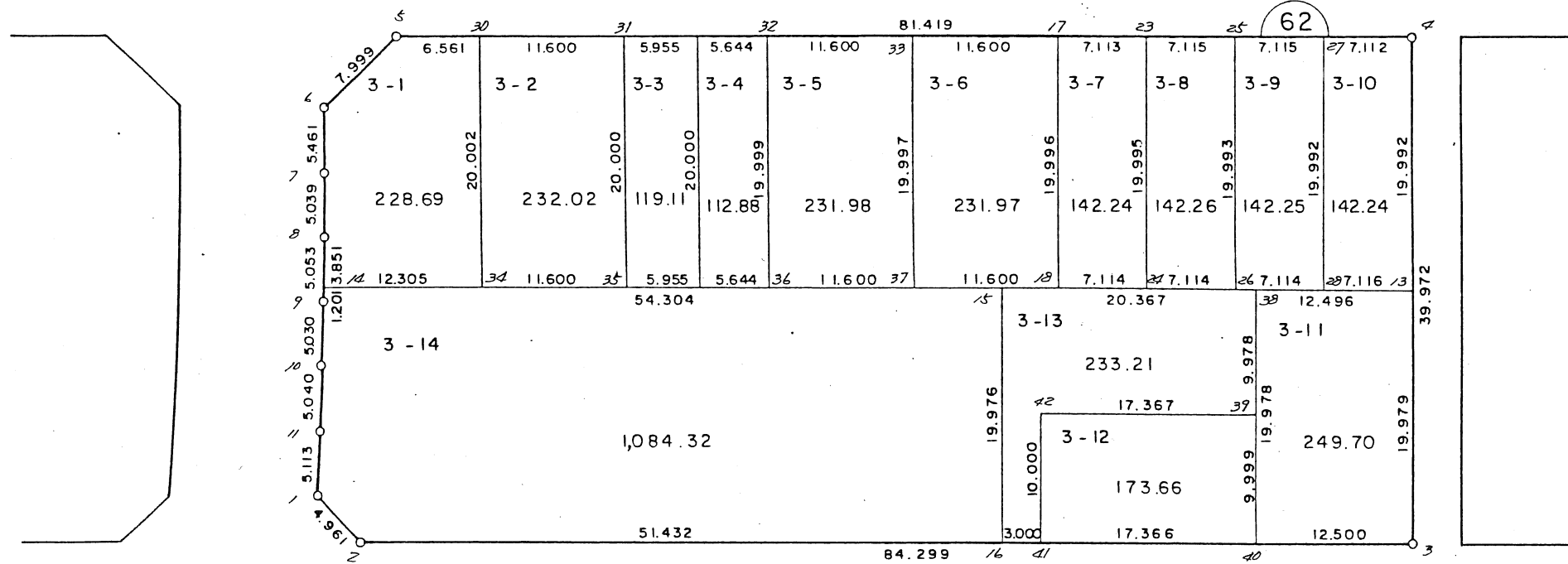
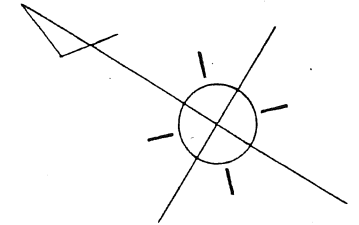
縮尺 1:500

街区番号 62

王子台 5 丁目

王子台 3 丁目

王子台 5 丁目



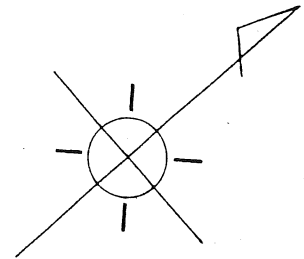
この図面は換地処分時点のもので、現況とは必ずしも一致しないことがあります。
換地処分以降の土地の管理は、各権利者が行うもので、境界等に関する紛争等が生
じても佐倉市は関与できません。
また、この図面を利用することにより発生した損害等について、佐倉市は一切の責
任を負いません。

施行者：佐倉市臼井駅南土地区画整理組合
(昭和57年6月16日換地処分)

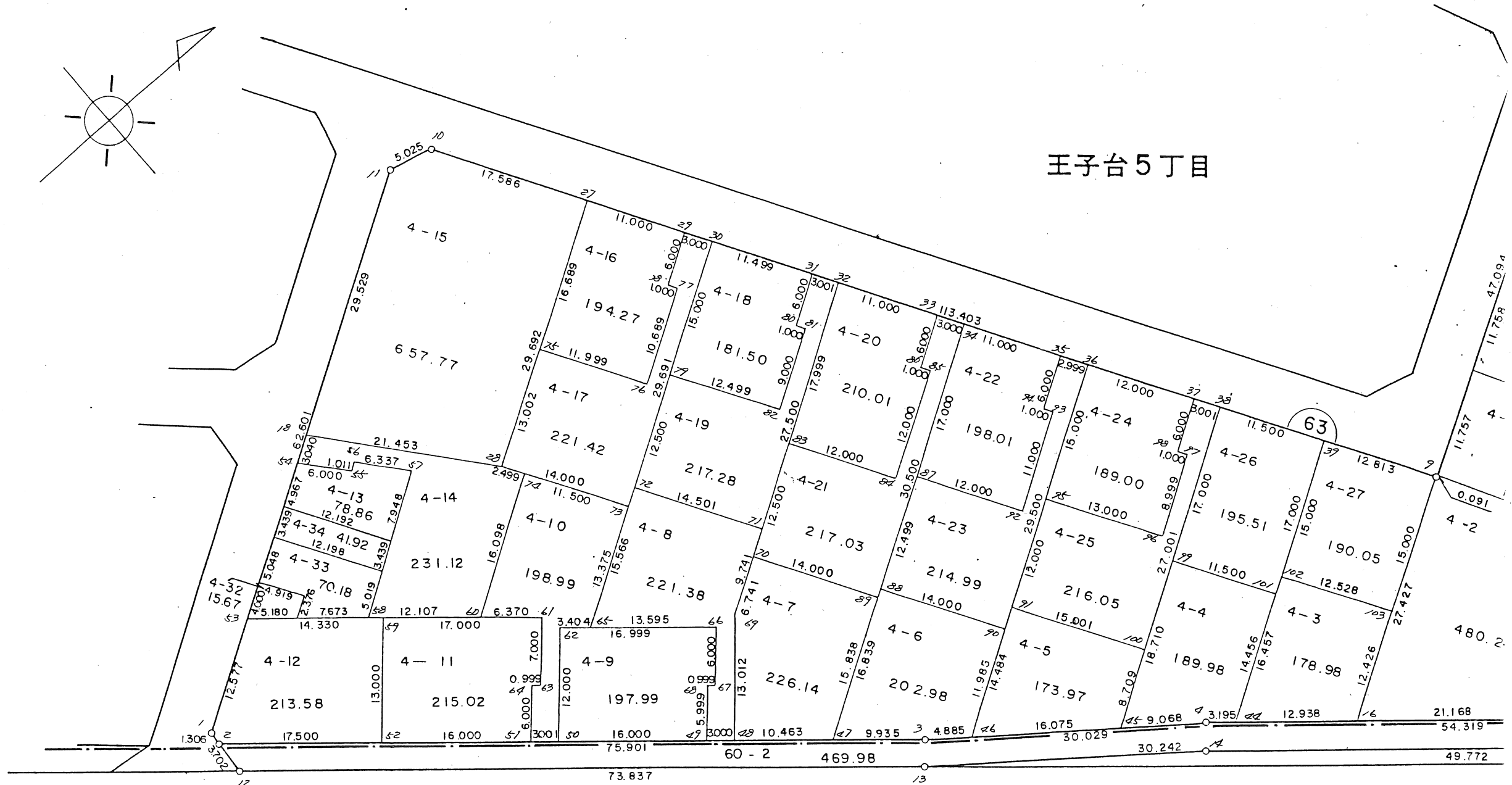
凡	例
	換地位置

換地図

縮尺 1:500



王子台5丁目



この図面は換地処分時点のもので、現況とは必ずしも一致しないことがあります。
換地処分以降の土地の管理は、各権利者が行うもので、境界等に関する紛争等が生
じても佐倉市は関与できません。
また、この図面を利用することにより発生した損害等について、佐倉市は一切の責
任を負いません。

王子台6丁目

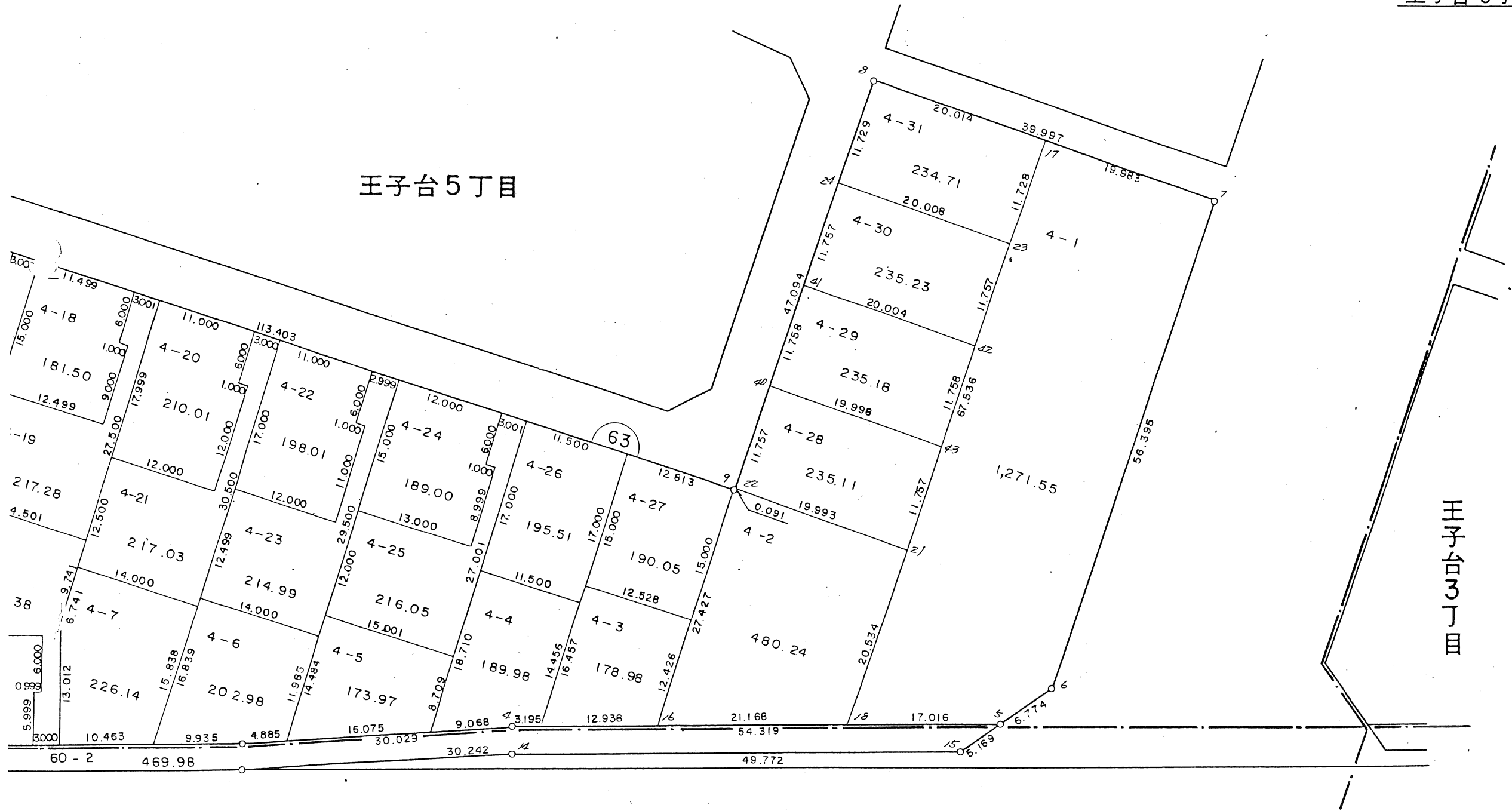
施行者：佐倉市臼井駅南土地区画整理組合
(昭和57年6月16日換地処分)

換地図

縮尺 1:500


街区番号 63
王子台 5丁目

王子台5丁目



この図面は換地処分時点のもので、現況とは必ずしも一致しないことがあります。
換地処分以降の土地の管理は、各権利者が行うもので、境界等に関する紛争等が生
じても佐倉市は関与できません。
また、この図面を利用することにより発生した損害等について、佐倉市は一切の責
任を負いません。

施行者：佐倉市臼井駅南土地区画整理組合
(昭和57年6月16日換地処分)

凡 例	
	換地位置

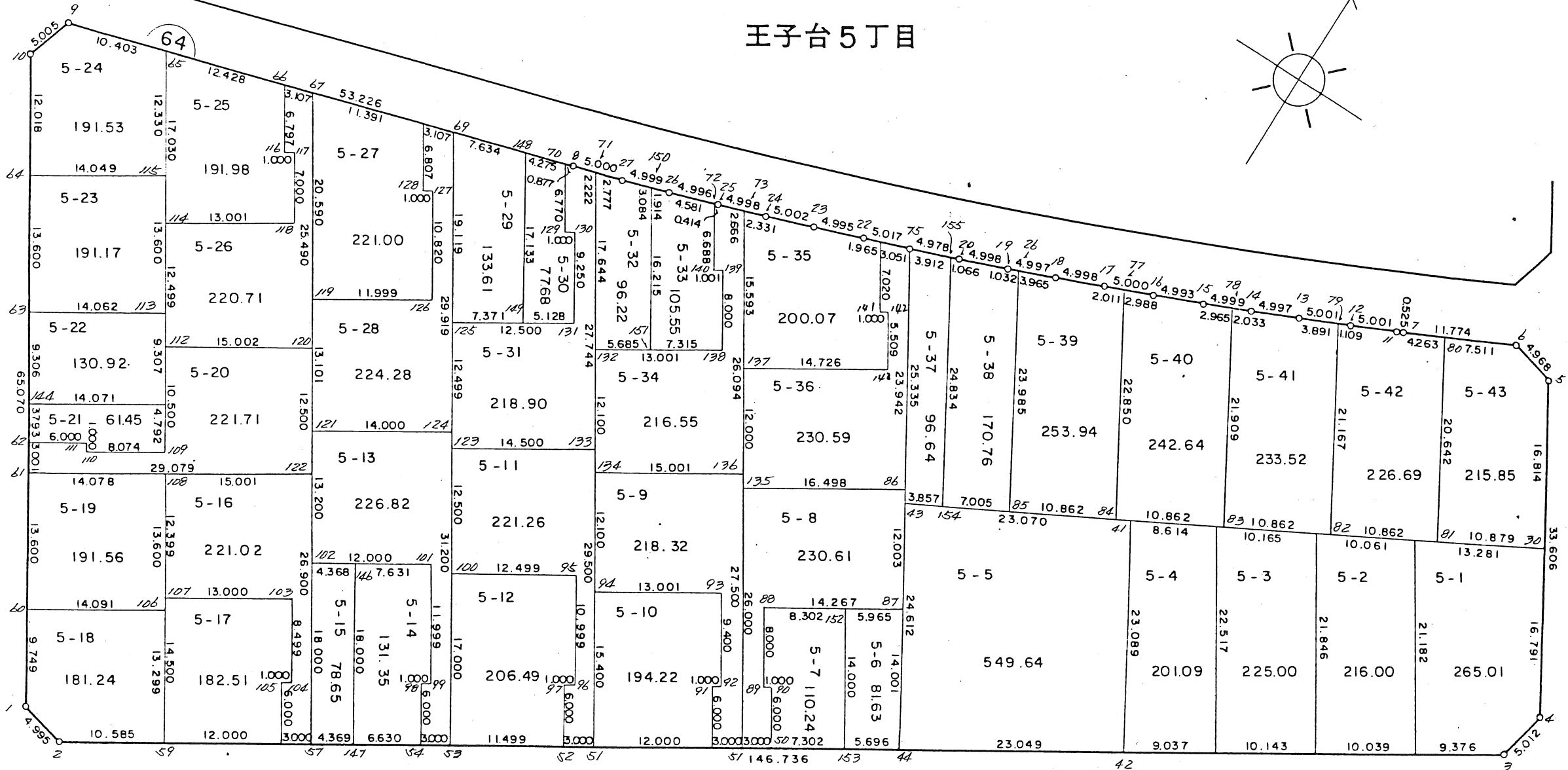
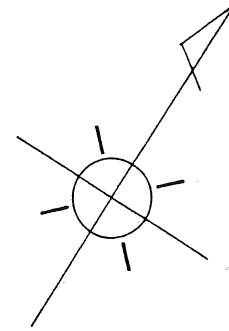
換地 図

縮尺 1:500

街区番号 64

王子台 5 丁目

王子台 5 丁目



この図面は換地処分時点のもので、現況とは必ずしも一致しないことがあります。
換地処分以降の土地の管理は、各権利者が行うもので、境界等に関する紛争等が生
じても佐倉市は関与できません。
また、この図面を利用することにより発生した損害等について、佐倉市は一切の責
任を負いません。

施行者：佐倉市臼井駅南土地区画整理組合
(昭和57年6月16日換地処分)

凡	例
	換地位置

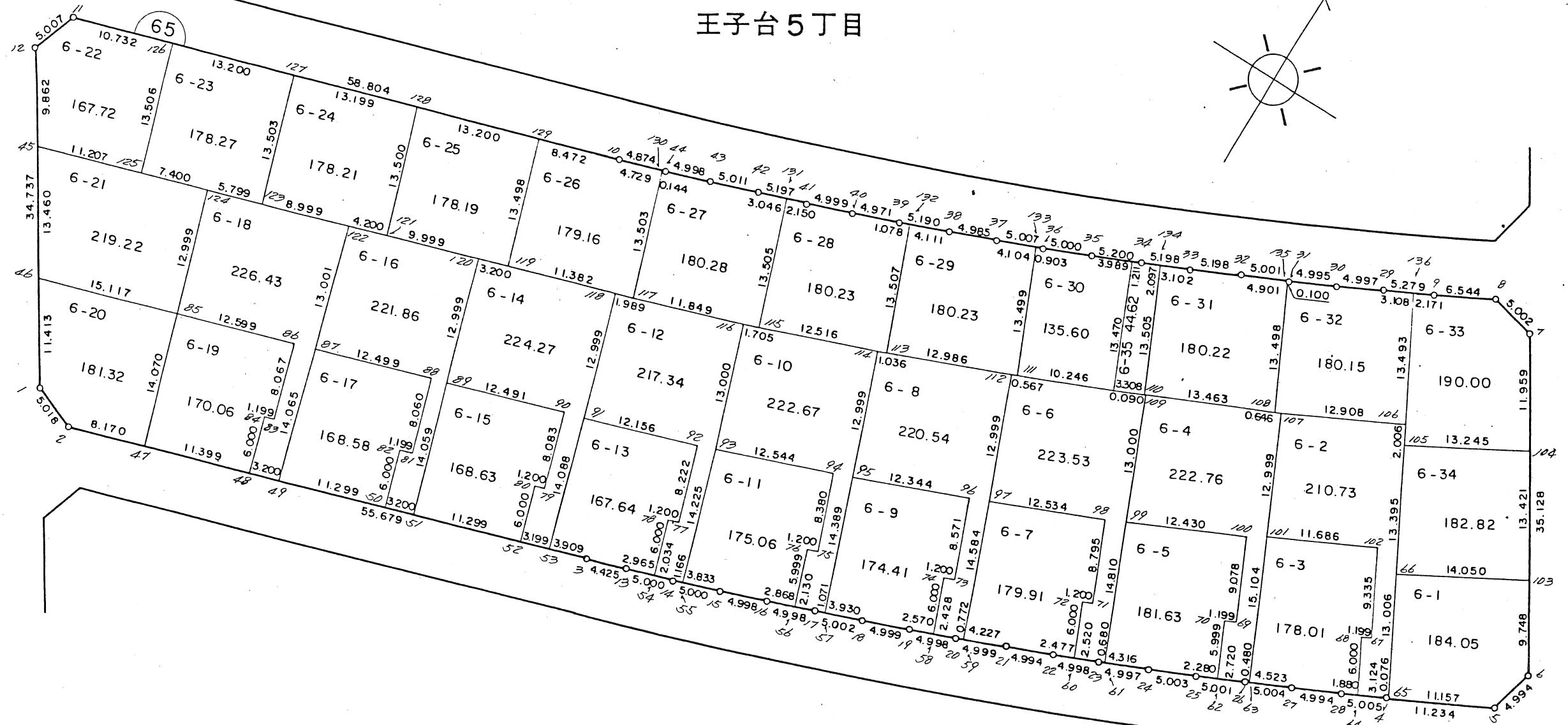
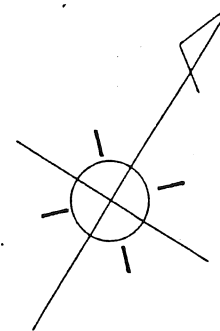
換地 図

縮尺 1:500

街区番号 65

王子台 5 丁目

王子台 5 丁目



この図面は換地処分時点のもので、現況とは必ずしも一致しないことがあります。
換地処分以降の土地の管理は、各権利者が行うもので、境界等に関する紛争等が生
じても佐倉市は関与できません。
また、この図面を利用することにより発生した損害等について、佐倉市は一切の責
任を負いません。

施行者：佐倉市臼井駅南土地地区画整理組合
(昭和57年6月16日換地処分)

凡 例	
	換地位置

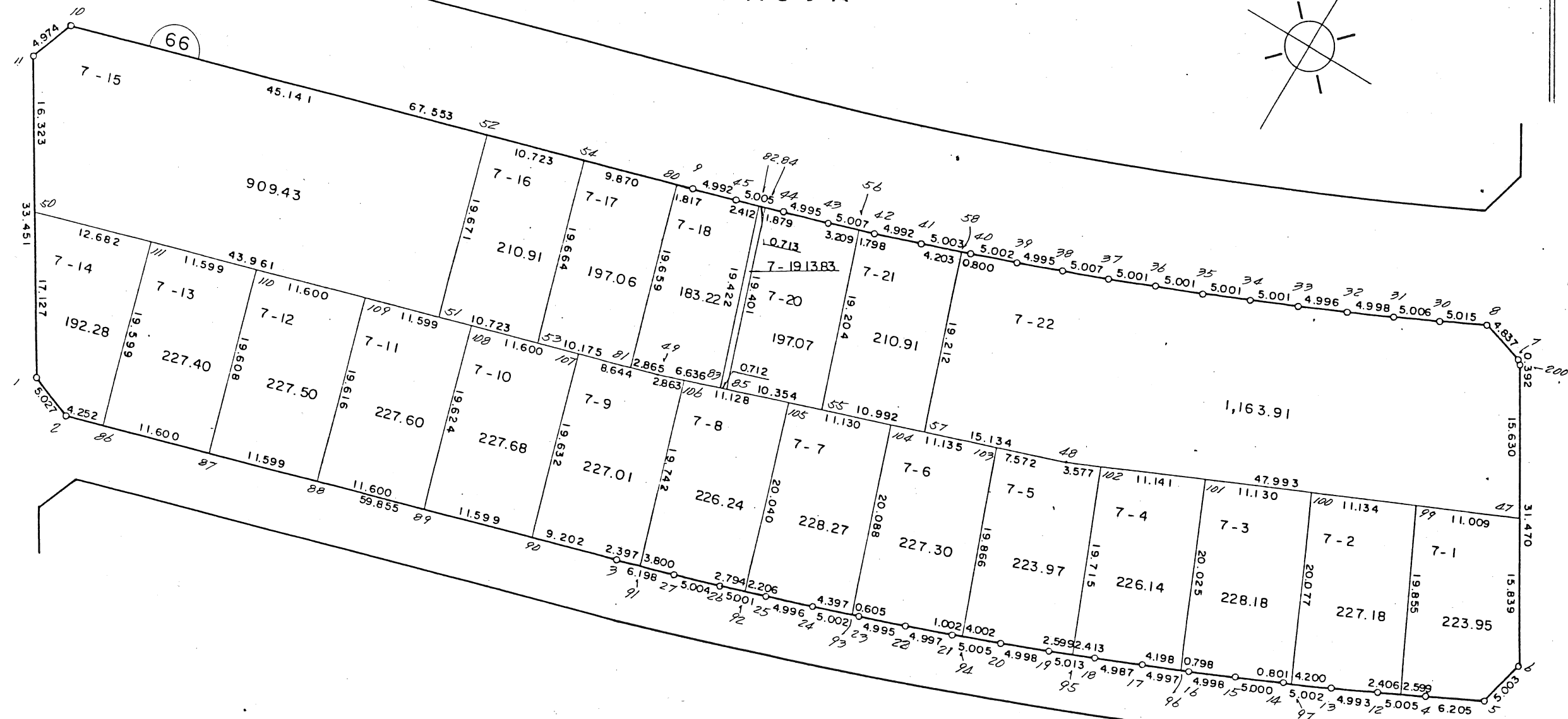
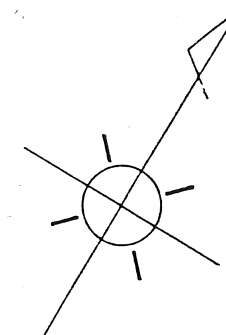
換地図

縮尺 1:500

街区番号 66

王子台5丁目

王子台5丁目



この図面は換地処分時点のもので、現況とは必ずしも一致しないことがあります。
換地処分以降の土地の管理は、各権利者が行うもので、境界等に関する紛争等が生
じても佐倉市は関与できません。
また、この図面を利用することにより発生した損害等について、佐倉市は一切の責
任を負いません。

施行者：佐倉市臼井駅南土地区画整理組合
(昭和57年6月16日換地処分)

凡	例
	換地位置

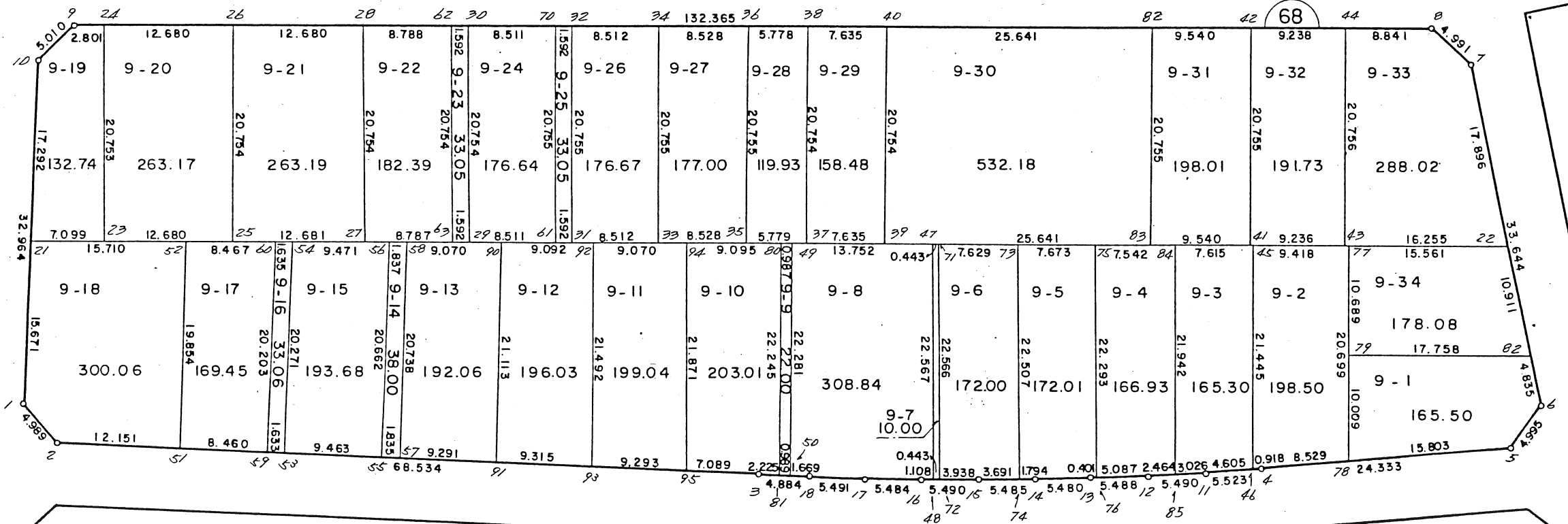
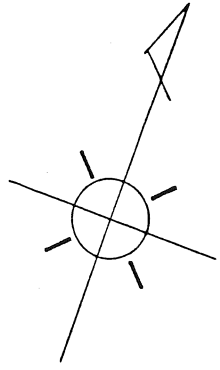
換地 図

縮尺 1:500

街区番号 68

王子台 5 丁目

王子台 5 丁目



この図面は換地処分時点のもので、現況とは必ずしも一致しないことがあります。
換地処分以降の土地の管理は、各権利者が行うもので、境界等に関する紛争等が生
じても佐倉市は関与できません。
また、この図面を利用することにより発生した損害等について、佐倉市は一切の責
任を負いません。

施行者：佐倉市臼井駅南土地区画整理組合
(昭和57年6月16日換地処分)

凡 例	
	換地位置

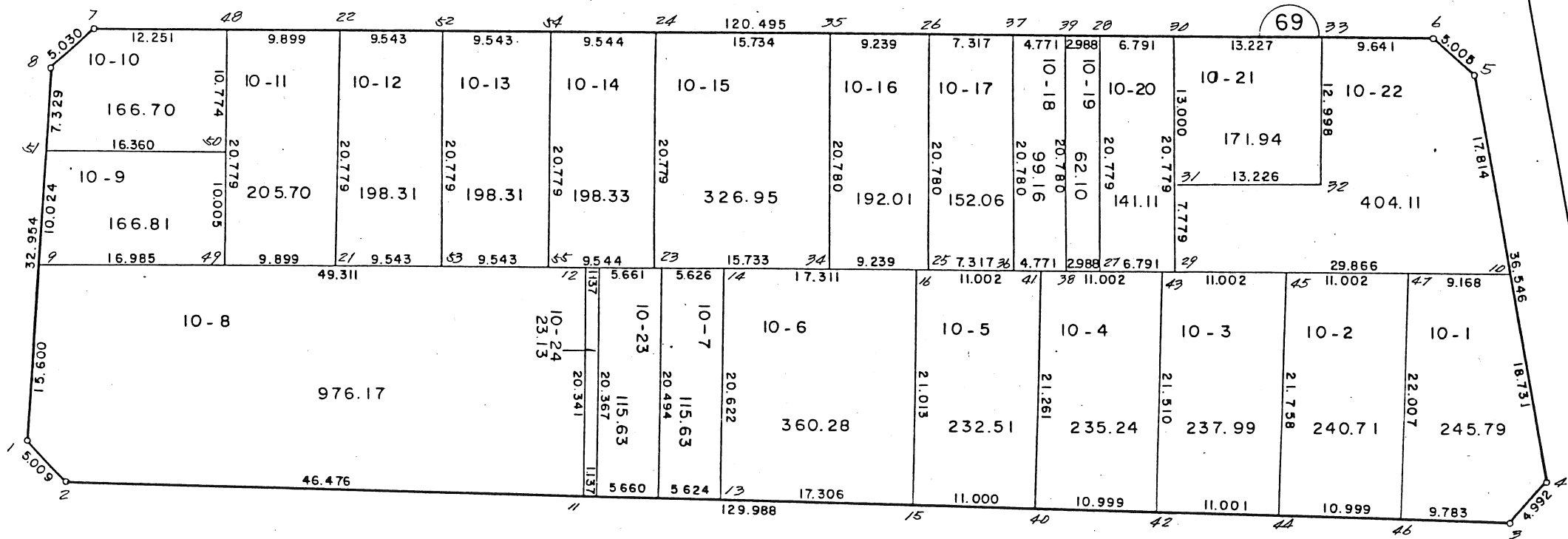
換地図

縮尺 1:500

街区番号 69

王子台 5 丁目

王子台 5 丁目



この図面は換地処分時点のもので、現況とは必ずしも一致しないことがあります。
換地処分以降の土地の管理は、各権利者が行うもので、境界等に関する紛争等が生
じても佐倉市は関与できません。
また、この図面を利用することにより発生した損害等について、佐倉市は一切の責
任を負いません。

施行者：佐倉市臼井駅南土地区画整理組合
(昭和57年6月16日換地処分)

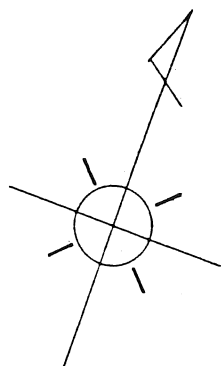
凡 例	
	換地位置

換地 図

縮尺 1:500

街区番号 70

王子台 5 丁目



王子台 5 丁目



この図面は換地処分時点のもので、現況とは必ずしも一致しないことがあります。
換地処分以降の土地の管理は、各権利者が行うもので、境界等に関する紛争等が生
じても佐倉市は関与できません。
また、この図面を利用することにより発生した損害等について、佐倉市は一切の責
任を負いません。

施行者：佐倉市臼井駅南土地区画整理組合
(昭和57年6月16日換地処分)

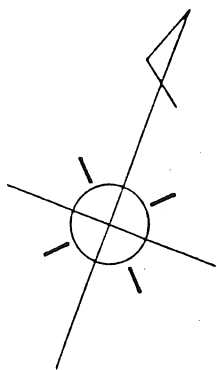
凡 例	
	換地位置

換地図

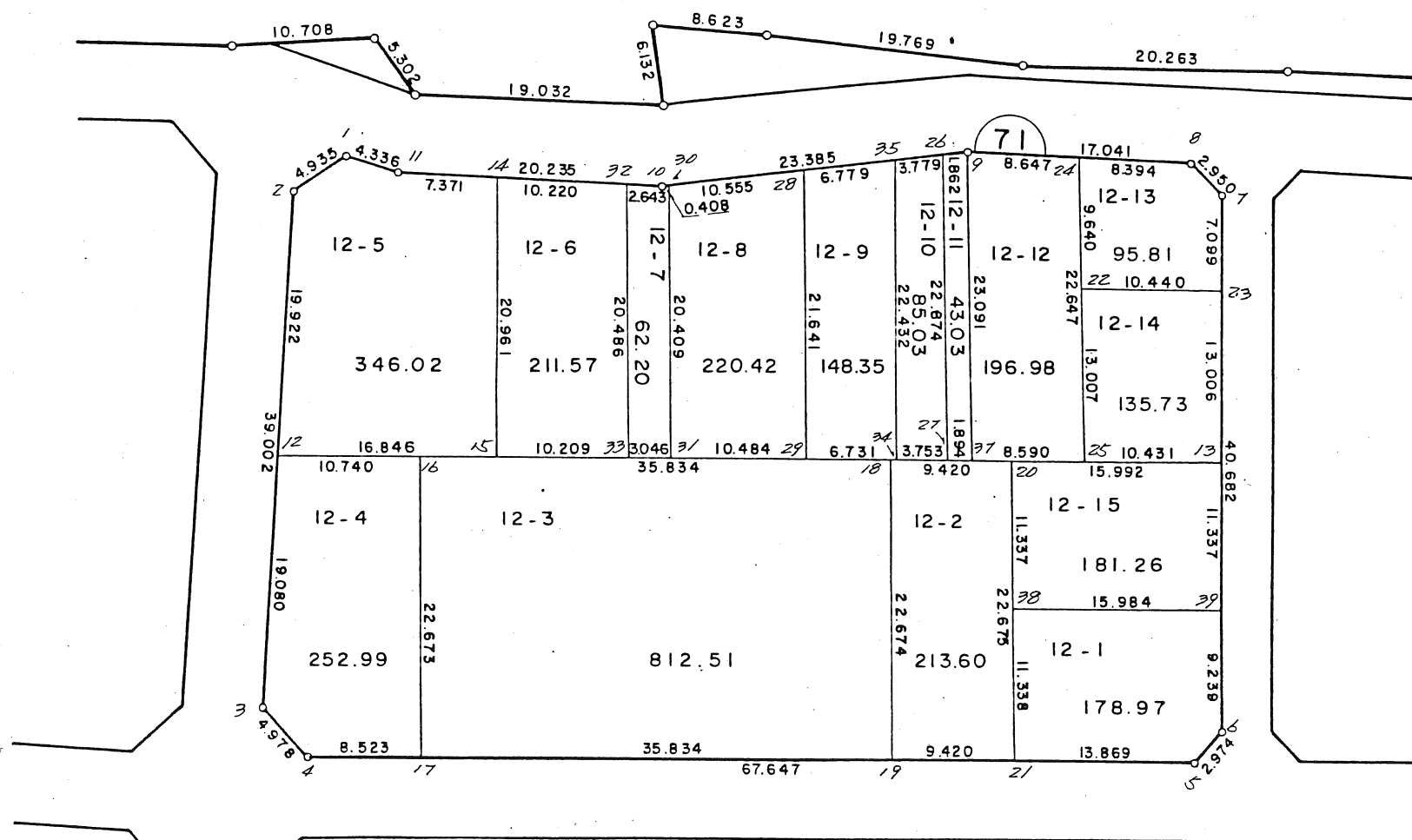
縮尺 1:500

街区番号 71

王子台 5 丁目



王子台 5 丁目



この図面は換地処分時点のもので、現況とは必ずしも一致しないことがあります。
 換地処分以降の土地の管理は、各権利者が行うもので、境界等に関する紛争等が生
 じても佐倉市は関与できません。
 また、この図面を利用することにより発生した損害等について、佐倉市は一切の責
 任を負いません。

施行者：佐倉市臼井駅南土地区画整理組合
 (昭和57年6月16日換地処分)

凡 例	
	換地位置

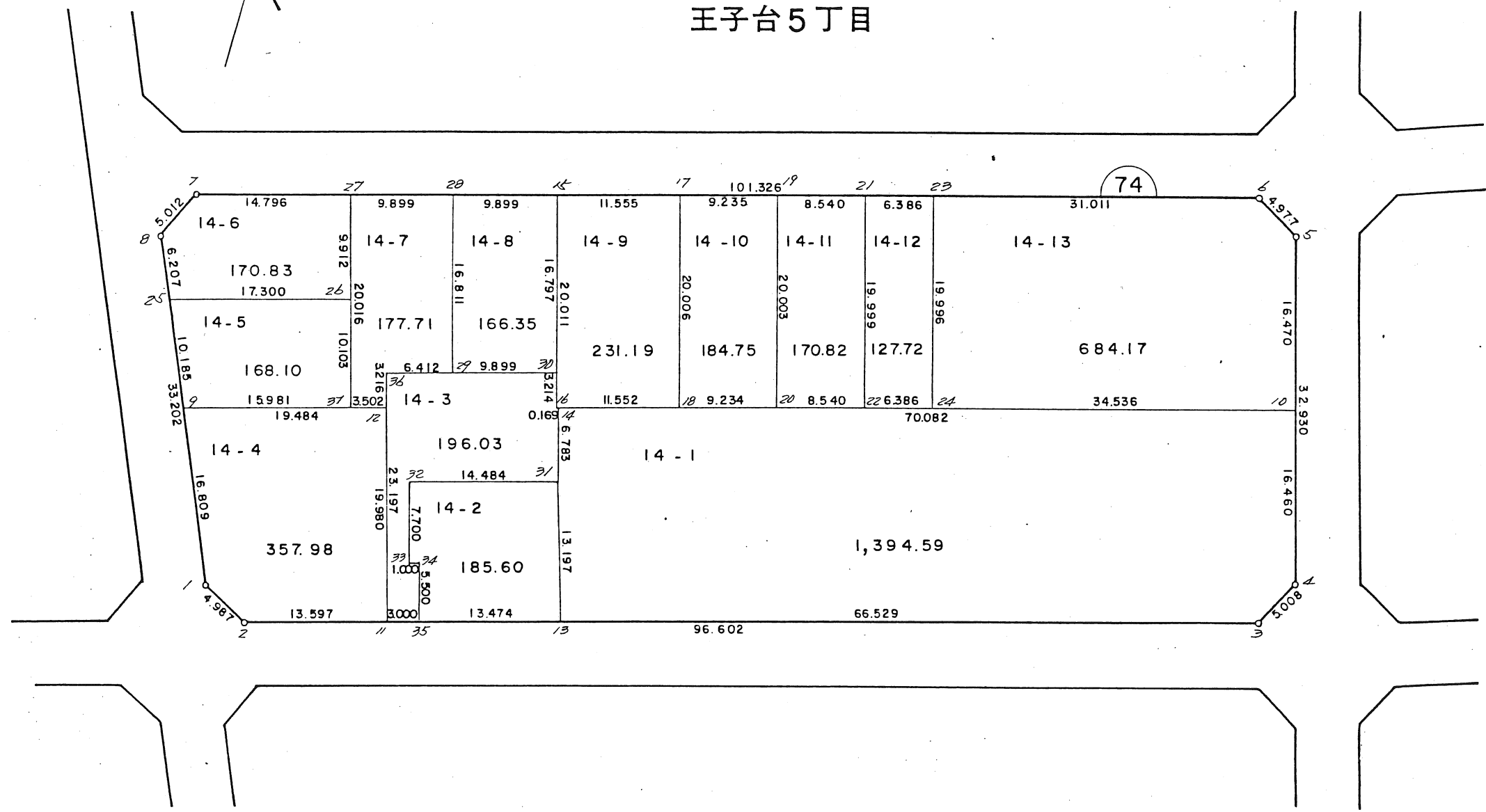
換地 図

縮尺 1:500

街区番号 74

王子台 5 丁目

王子台 5 丁目



この図面は換地処分時点のもので、現況とは必ずしも一致しないことがあります。
換地処分以降の土地の管理は、各権利者が行うもので、境界等に関する紛争等が生
じても佐倉市は関与できません。
また、この図面を利用することにより発生した損害等について、佐倉市は一切の責
任を負いません。

施行者：佐倉市臼井駅南土地区画整理組合
(昭和57年6月16日換地処分)

凡	例
<input type="checkbox"/>	換地位置

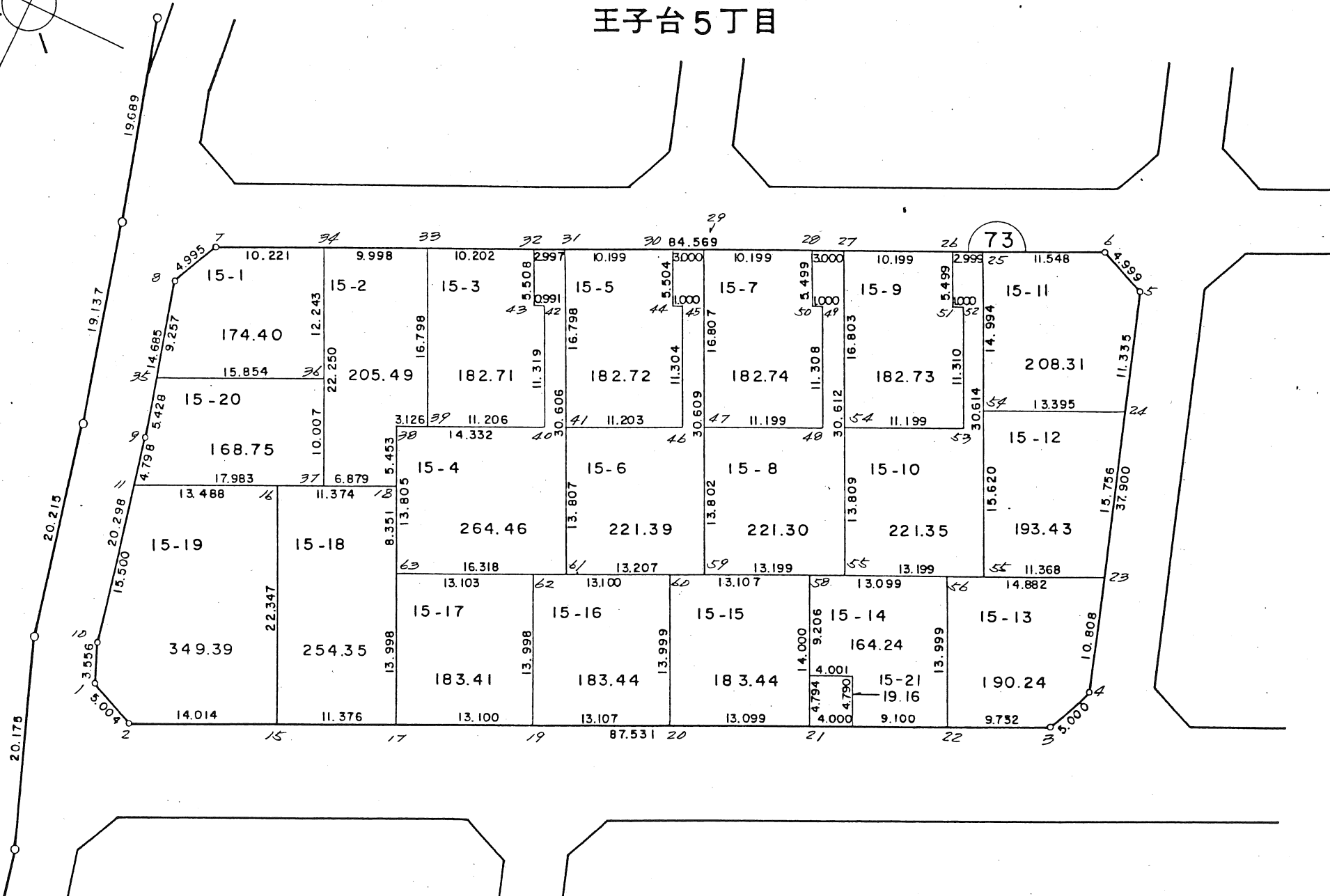
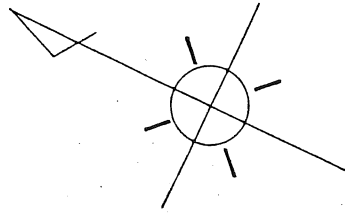
換地図

縮尺 1:500

街区番号 73

王子台 5 丁目


王子台 5 丁目



この図面は換地処分時点のもので、現況とは必ずしも一致しないことがあります。
換地処分以降の土地の管理は、各権利者が行うもので、境界等に関する紛争等が生
じても佐倉市は関与できません。
また、この図面を利用することにより発生した損害等について、佐倉市は一切の責
任を負いません。

施行者：佐倉市臼井駅南土地区画整理組合
(昭和 57 年 6 月 16 日換地処分)

凡 例



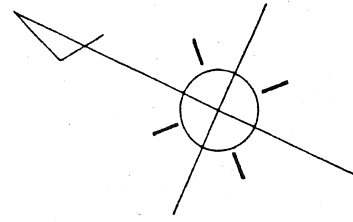
換地位置

換地図

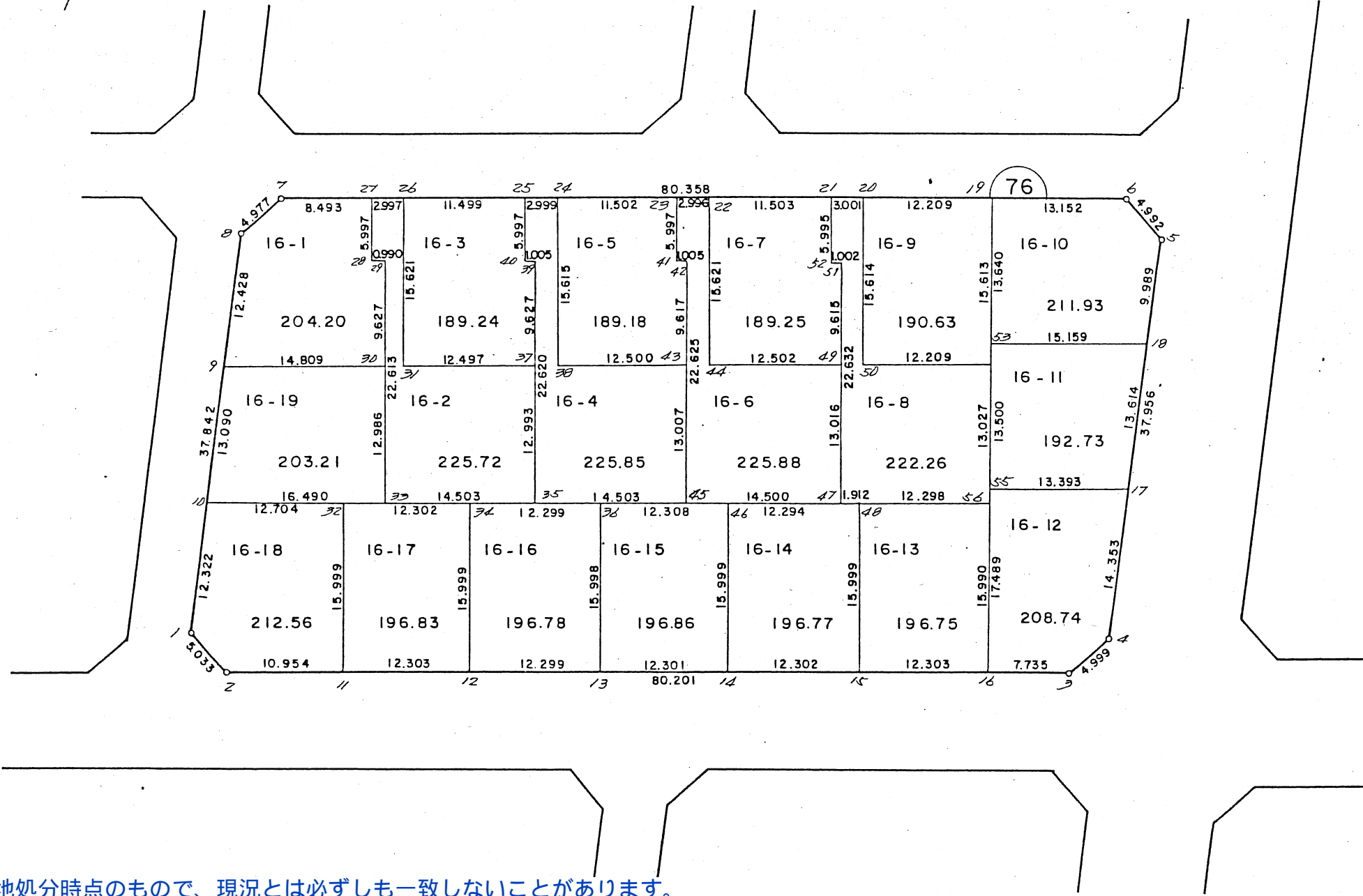
縮尺 1:500

街区番号 76

王子台 5 丁目




王子台 5 丁目



この図面は換地処分時点のもので、現況とは必ずしも一致しないことがあります。
換地処分以降の土地の管理は、各権利者が行うもので、境界等に関する紛争等が生
じても佐倉市は関与できません。
また、この図面を利用することにより発生した損害等について、佐倉市は一切の責
任を負いません。

施行者：佐倉市臼井駅南土地区画整理組合
(昭和 57 年 6 月 16 日換地処分)

凡 例



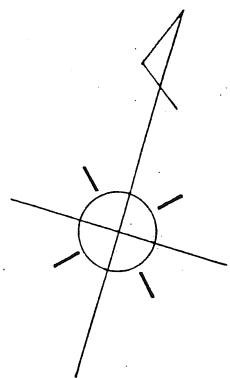
換地位置

換地 図

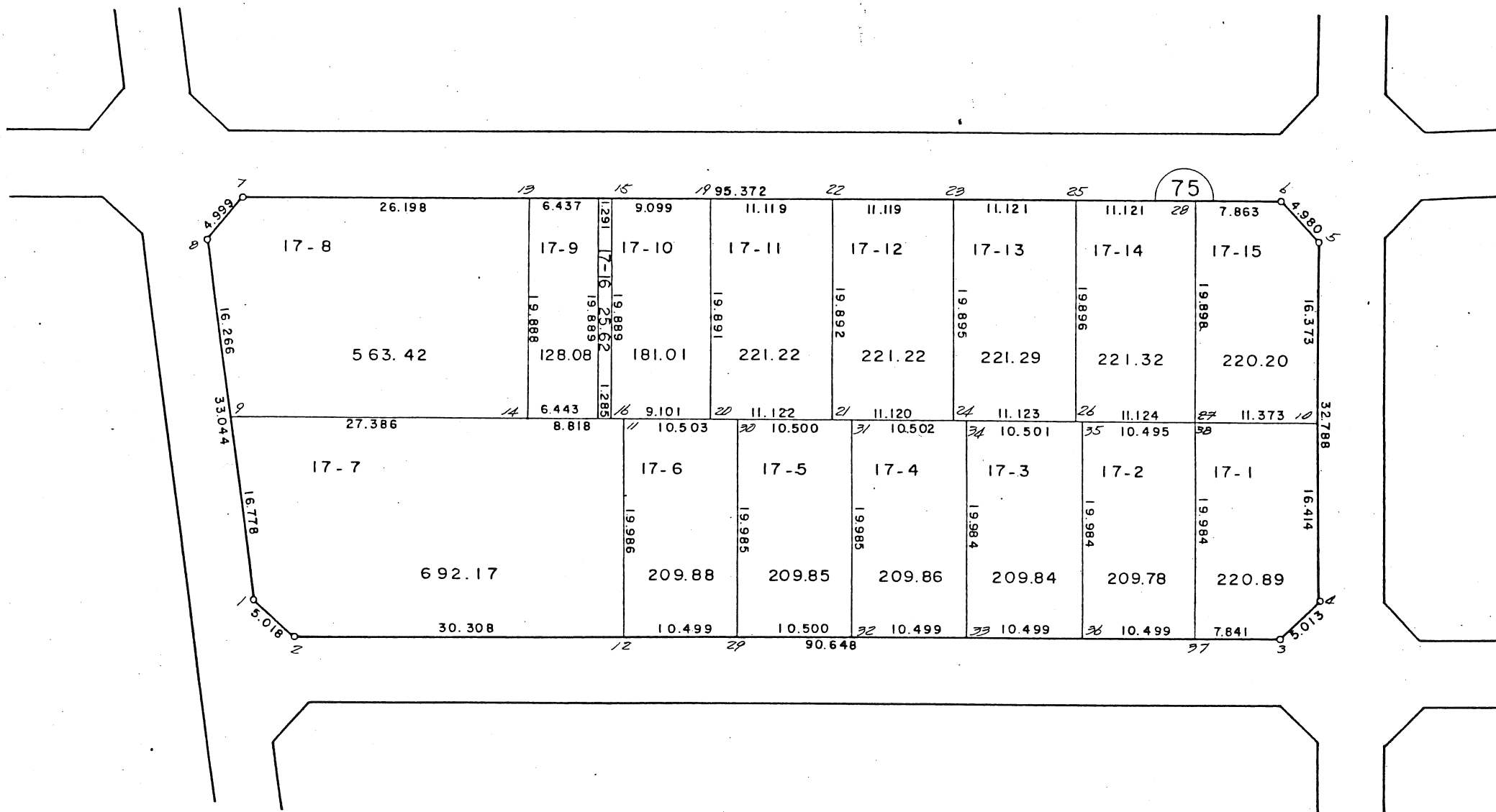
縮尺 1:500

街区番号 75

王子台 5 丁目



王子台 5 丁目



この図面は換地処分時点のもので、現況とは必ずしも一致しないことがあります。
換地処分以降の土地の管理は、各権利者が行うもので、境界等に関する紛争等が生
じても佐倉市は関与できません。
また、この図面を利用することにより発生した損害等について、佐倉市は一切の責
任を負いません。

施行者：佐倉市臼井駅南土地区画整理組合
(昭和57年6月16日換地処分)

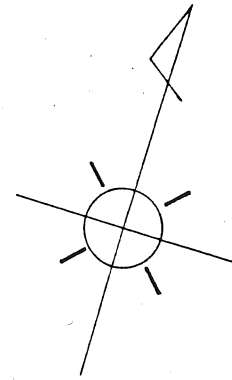
凡	例
	換地位置

換地 図

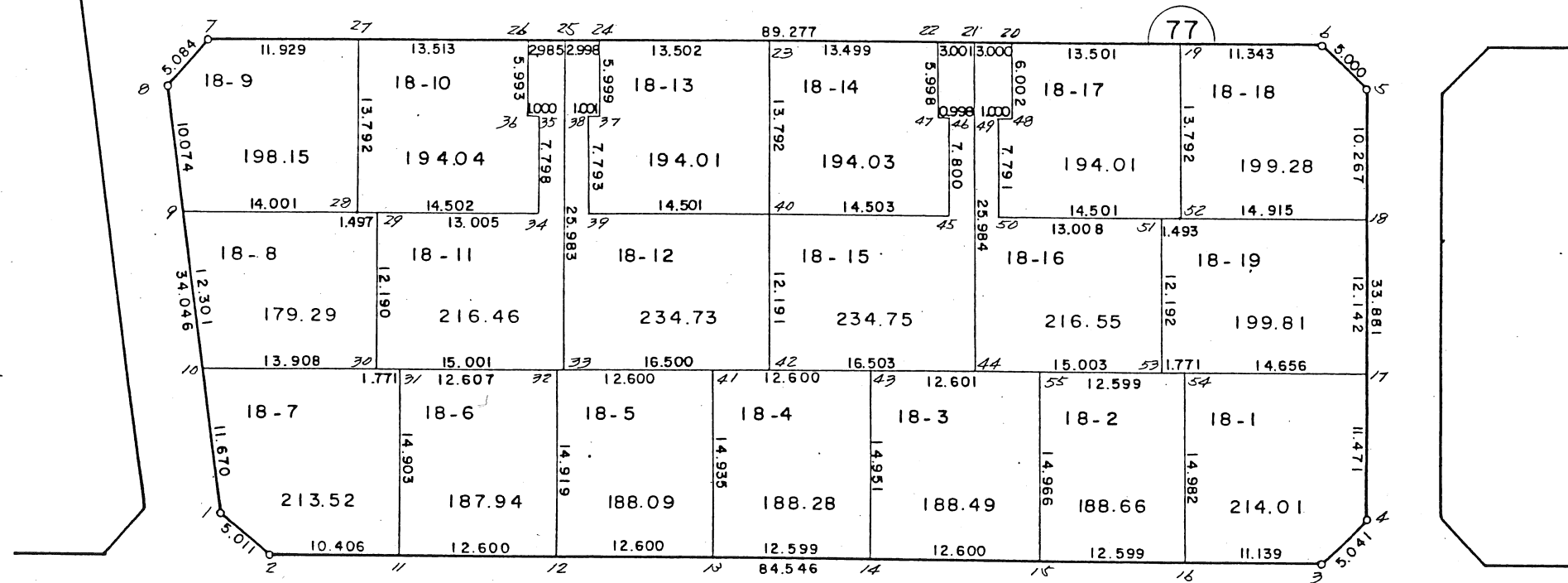
縮尺 1:500

街区番号 77

王子台 5 丁目



王子台 5 丁目



この図面は換地処分時点のもので、現況とは必ずしも一致しないことがあります。
換地処分以降の土地の管理は、各権利者が行うもので、境界等に関する紛争等が生
じても佐倉市は関与できません。
また、この図面を利用することにより発生した損害等について、佐倉市は一切の責
任を負いません。

施行者：佐倉市臼井駅南土地区画整理組合
(昭和57年6月16日換地処分)

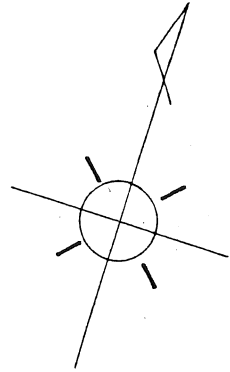
凡 例	
	換地位置

換地図

縮尺 1:1,000

街区番号 78

王子台 5 丁目



この図面は換地処分時点のもので、現況とは必ずしも一致しないことがあります。
換地処分以降の土地の管理は、各権利者が行うもので、境界等に関する紛争等が生じても佐倉市は関与できません。
また、この図面を利用することにより発生した損害等について、佐倉市は一切の責任を負いません。

施行者：佐倉市臼井駅南土地区画整理組合
(昭和57年6月16日換地処分)

凡	例
	換地位置

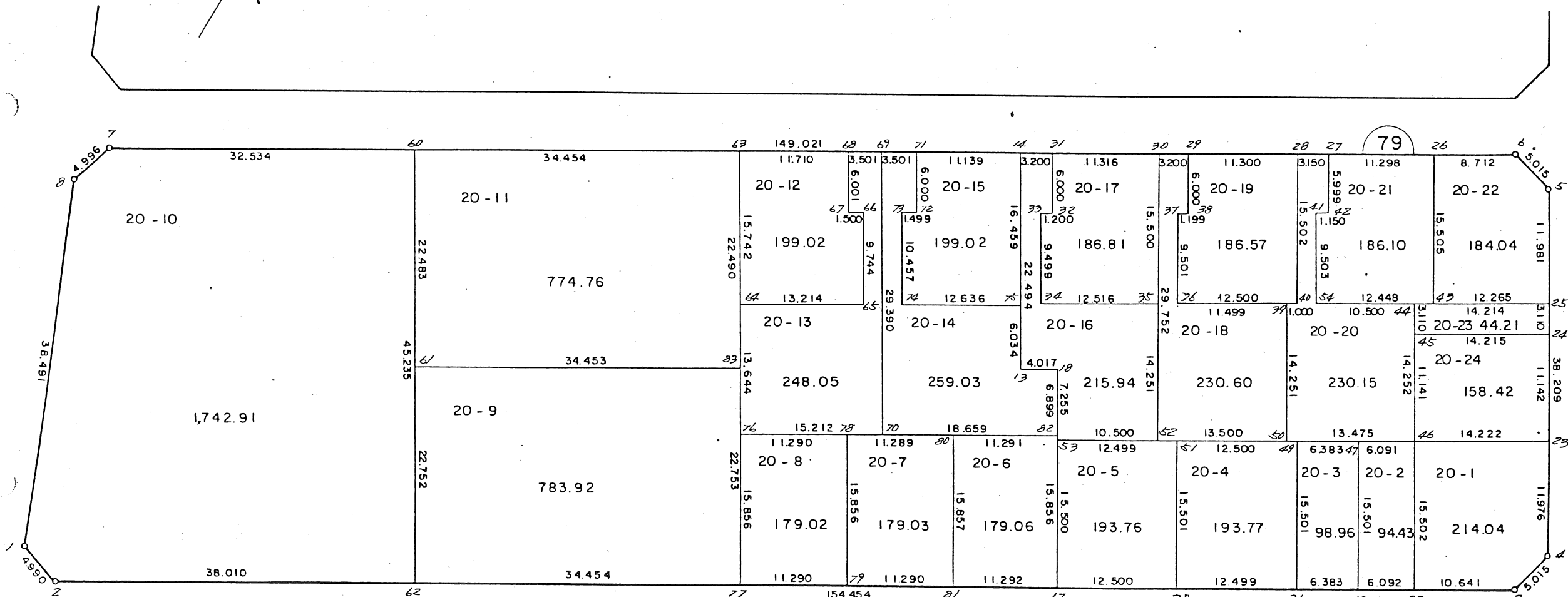
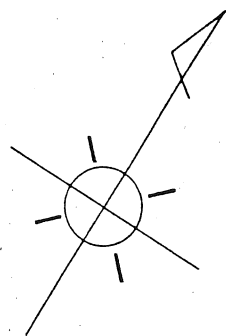
換地図

縮尺 1:500

街区番号 79

王子台 5 丁目

王子台 5 丁目



この図面は換地処分時点のもので、現況とは必ずしも一致しないことがあります。
換地処分以降の土地の管理は、各権利者が行うもので、境界等に関する紛争等が生
じても佐倉市は関与できません。
また、この図面を利用することにより発生した損害等について、佐倉市は一切の責
任を負いません。

施行者：佐倉市臼井駅南土地区画整理組合
(昭和57年6月16日換地処分)

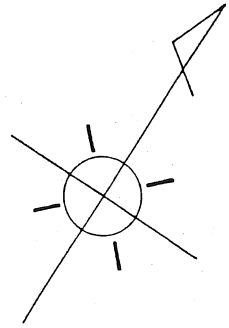
凡 例	
	換地位置

換地図

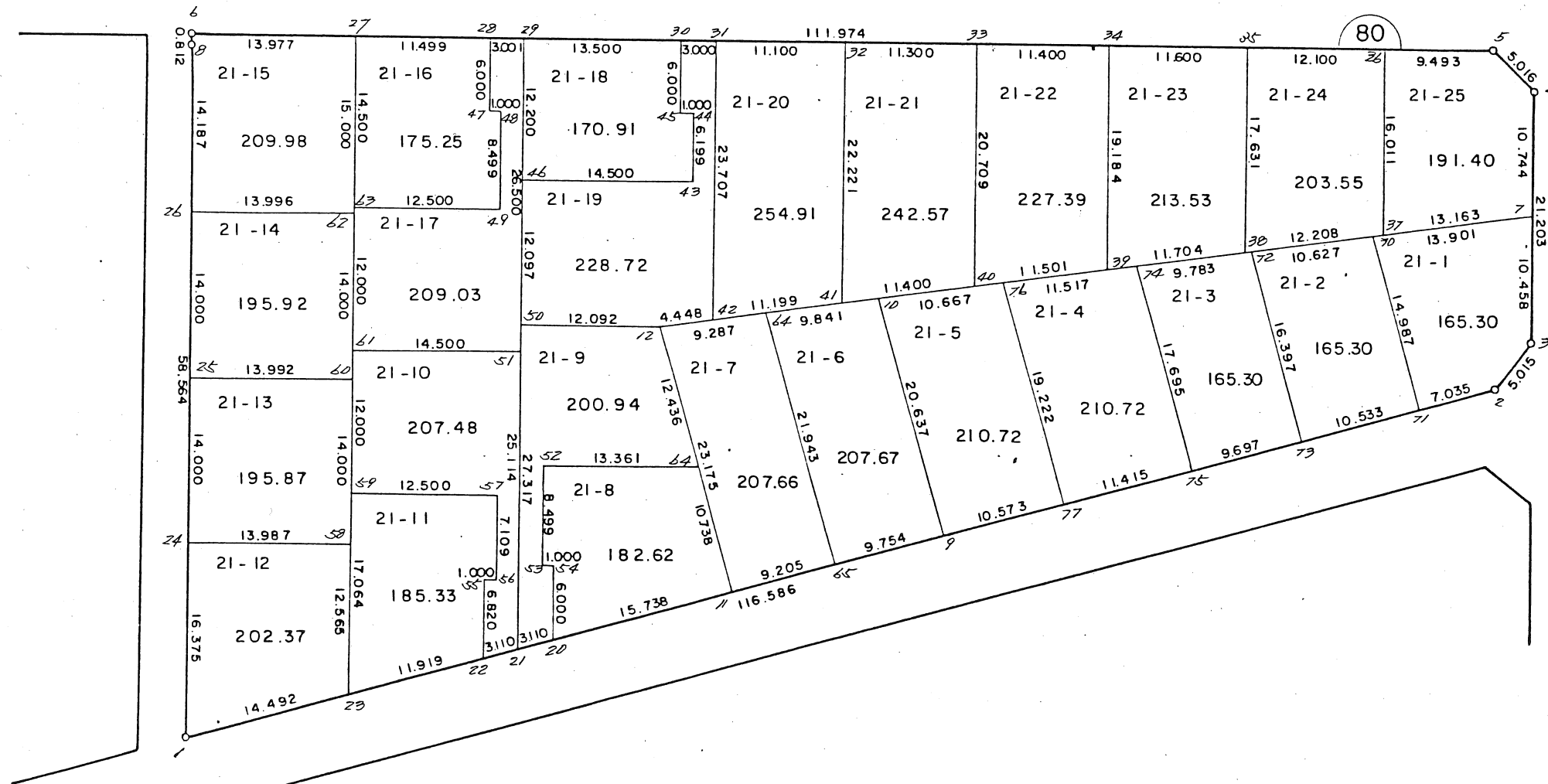
縮尺 1:500

街区番号 80

王子台 5 丁目



王子台 5 丁目



この図面は換地処分時点のもので、現況とは必ずしも一致しないことがあります。
換地処分以降の土地の管理は、各権利者が行うもので、境界等に関する紛争等が生
じても佐倉市は関与できません。
また、この図面を利用することにより発生した損害等について、佐倉市は一切の責
任を負いません。

施行者：佐倉市臼井駅南土地区画整理組合
(昭和 5 7 年 6 月 1 6 日換地処分)

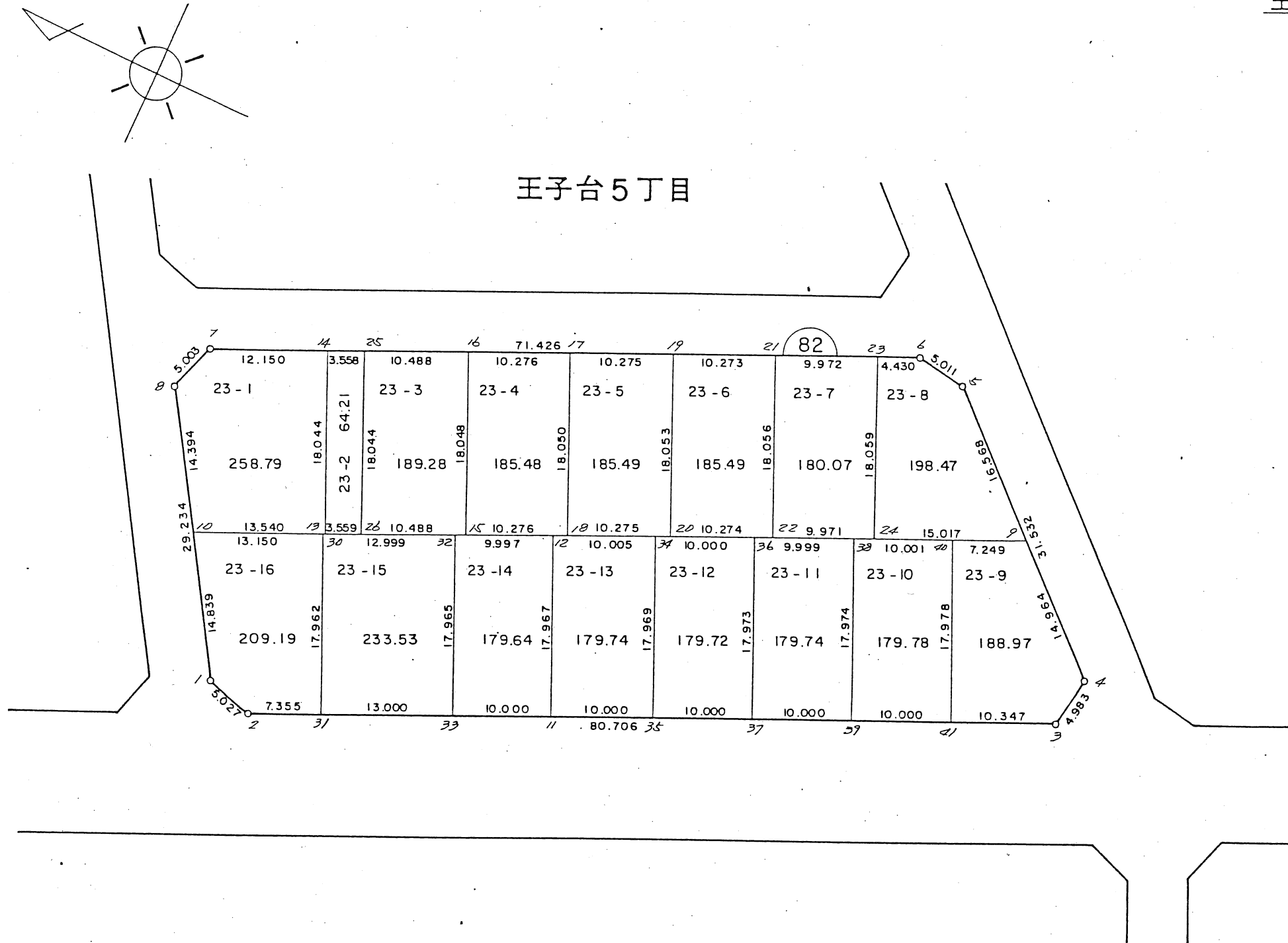
凡 例	
	換地位置

換地図

縮尺 1:500

街区番号 82

王子台 5 丁目



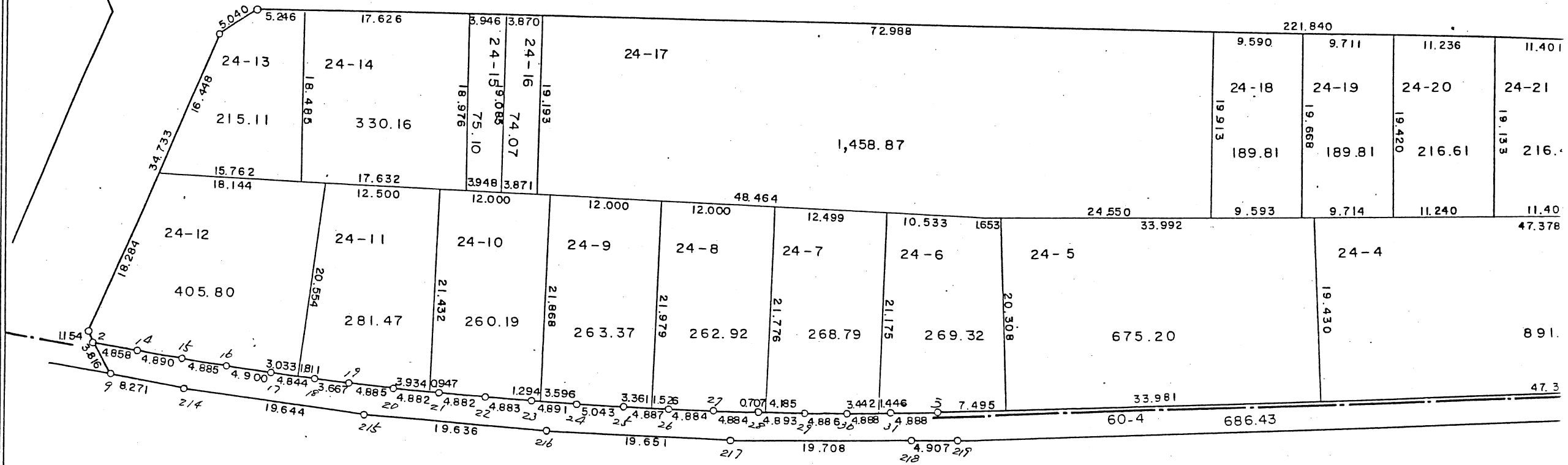
この図面は換地処分時点のもので、現況とは必ずしも一致しないことがあります。
換地処分以降の土地の管理は、各権利者が行うもので、境界等に関する紛争等が生
じても佐倉市は関与できません。
また、この図面を利用することにより発生した損害等について、佐倉市は一切の責
任を負いません。

施行者：佐倉市臼井駅南土地区画整理組合
(昭和57年6月16日換地処分)

凡	例
□	換地位置

換地図 縮尺 1:500

王子台5丁目



この図面は換地処分時点のもので、現況とは必ずしも一致しないことがあります。
 換地処分以降の土地の管理は、各権利者が行うもので、境界等に関する紛争等が生
 じても佐倉市は関与できません。
 また、この図面を利用することにより発生した損害等について、佐倉市は一切の責
 任を負いません。

王子台6丁目

施行者：佐倉市臼井駅南土地区画整理組合
 (昭和57年6月16日換地処分)

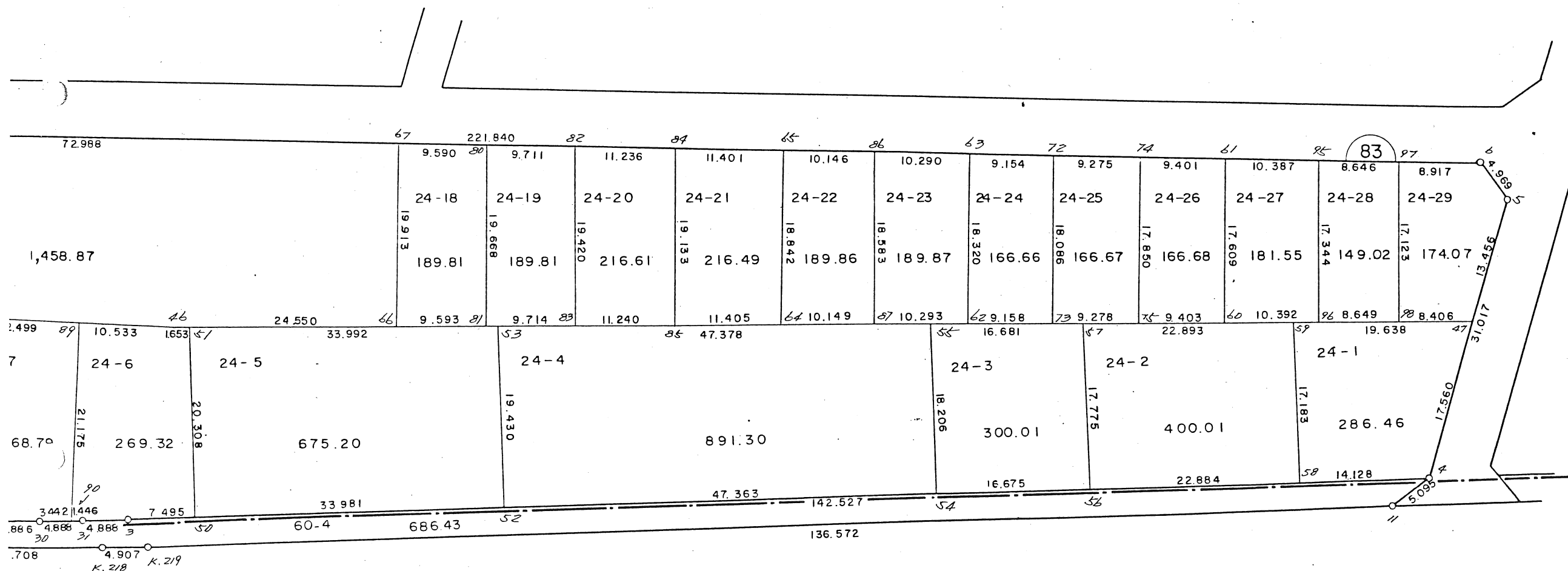
換地図

縮尺 1:500

街区番号 83

王子台⁵丁目

王子台5丁目



この図面は換地処分時点のもので、現況とは必ずしも一致しないことがあります。
換地処分以降の土地の管理は、各権利者が行うもので、境界等に関する紛争等が生
じても佐倉市は関与できません。
また、この図面を利用することにより発生した損害等について、佐倉市は一切の責
任を負いません。

施行者：佐倉市臼井駅南土地区画整理組合
(昭和57年6月16日換地処分)

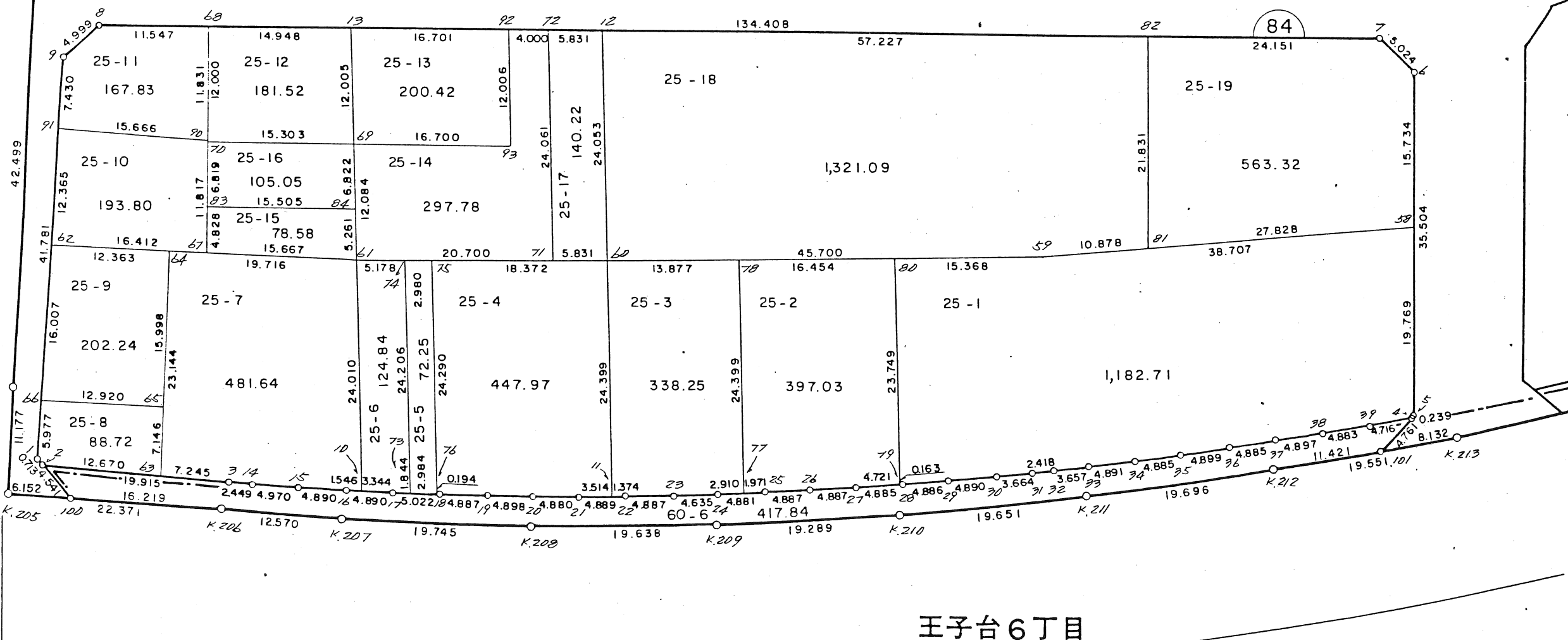
凡 例	
	換地位置

換地図

縮尺 1:500

街区番号 84
王子台 5丁目

王子台5丁目



この図面は換地処分時点のもので、現況とは必ずしも一致しないことがあります。
換地処分以降の土地の管理は、各権利者が行うもので、境界等に関する紛争等が生
じても佐倉市は関与できません。
また、この図面を利用することにより発生した損害等について、佐倉市は一切の責
任を負いません。

施行者：佐倉市臼井駅南土地区画整理組合
(昭和57年6月16日換地処分)

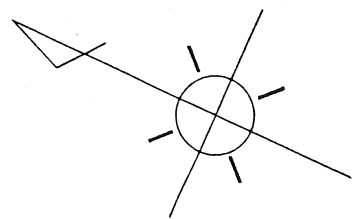
凡	例
□	換地位置

換地 図

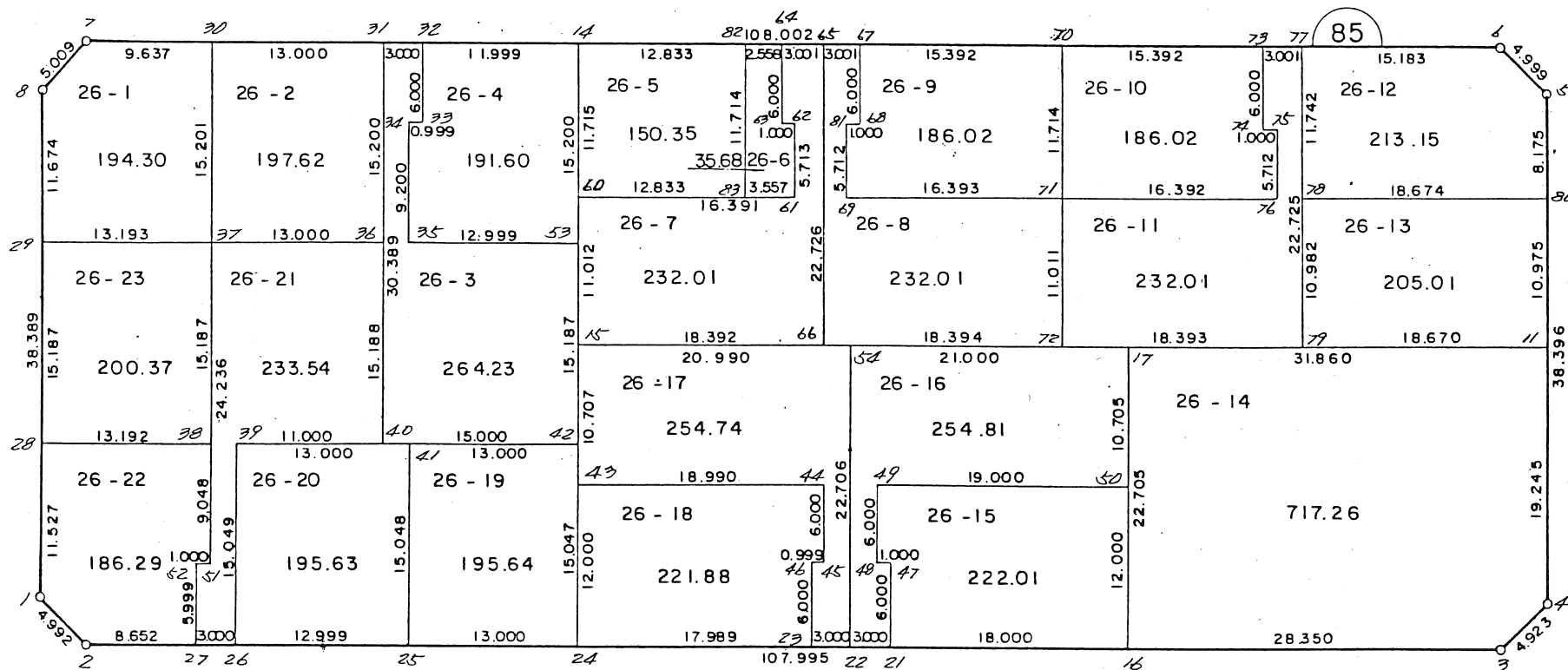
縮尺 1:500

街区番号 85

王子台 5 丁目



王子台 5 丁目



この図面は換地処分時点のもので、現況とは必ずしも一致しないことがあります。
換地処分以降の土地の管理は、各権利者が行うもので、境界等に関する紛争等が生
じても佐倉市は関与できません。
また、この図面を利用することにより発生した損害等について、佐倉市は一切の責
任を負いません。

施行者：佐倉市臼井駅南土地区画整理組合
(昭和 57 年 6 月 16 日換地処分)

凡 例	
	換地位置

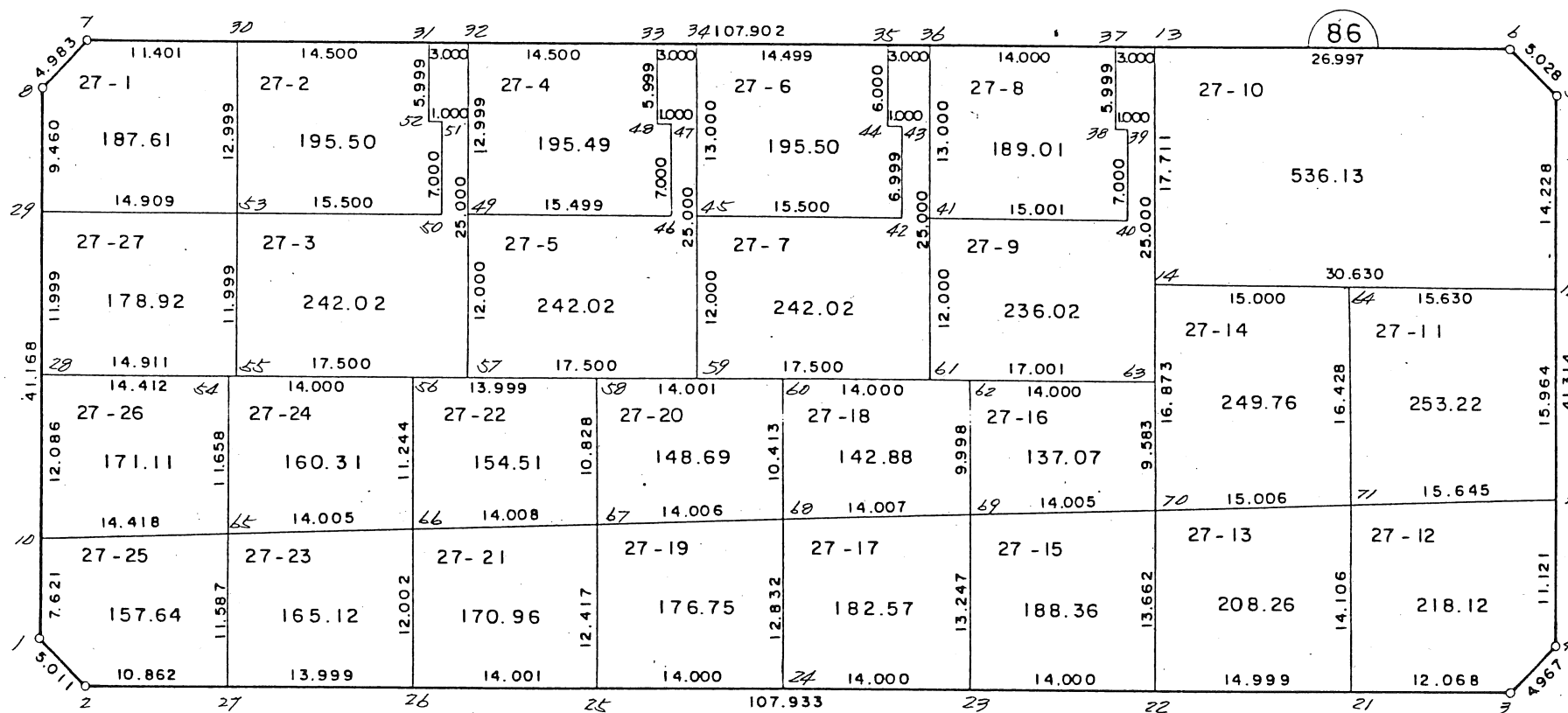
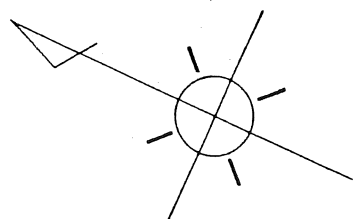
換地図

縮尺 1:500

街区番号 86

王子台 5 丁目

王子台 5 丁目



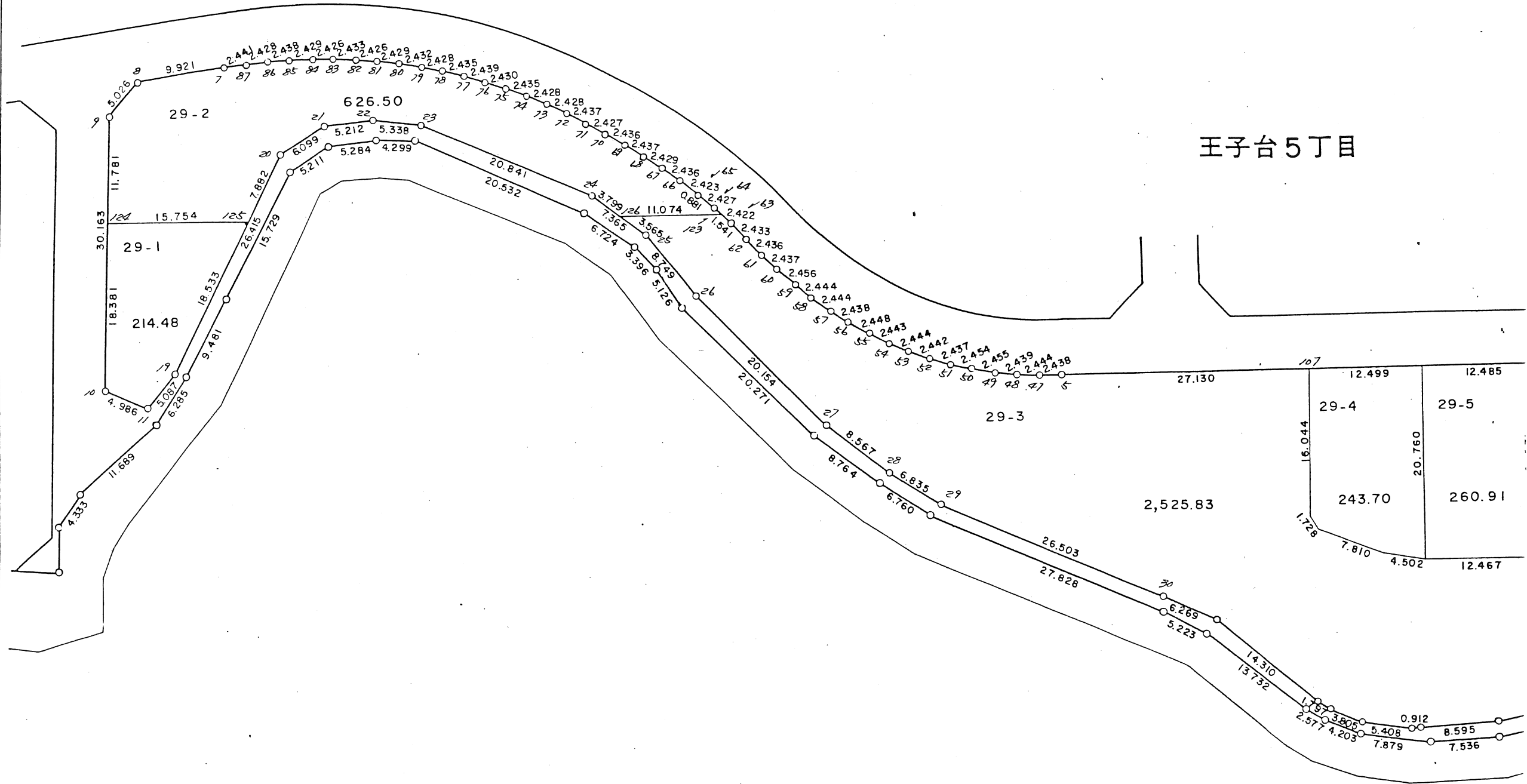
この図面は換地処分時点のもので、現況とは必ずしも一致しないことがあります。
換地処分以降の土地の管理は、各権利者が行うもので、境界等に関する紛争等が生
じても佐倉市は関与できません。
また、この図面を利用することにより発生した損害等について、佐倉市は一切の責
任を負いません。

施行者：佐倉市臼井駅南土地区画整理組合
(昭和 57 年 6 月 16 日換地処分)

凡	例
	換地位置

換地図

縮尺 1:500



この図面は換地処分時点のもので、現況とは必ずしも一致しないことがあります。
換地処分以降の土地の管理は、各権利者が行うもので、境界等に関する紛争等が生
じても佐倉市は関与できません。
また、この図面を利用することにより発生した損害等について、佐倉市は一切の責
任を負いません。

施行者：佐倉市臼井駅南土地区画整理組合
(昭和57年6月16日換地処分)

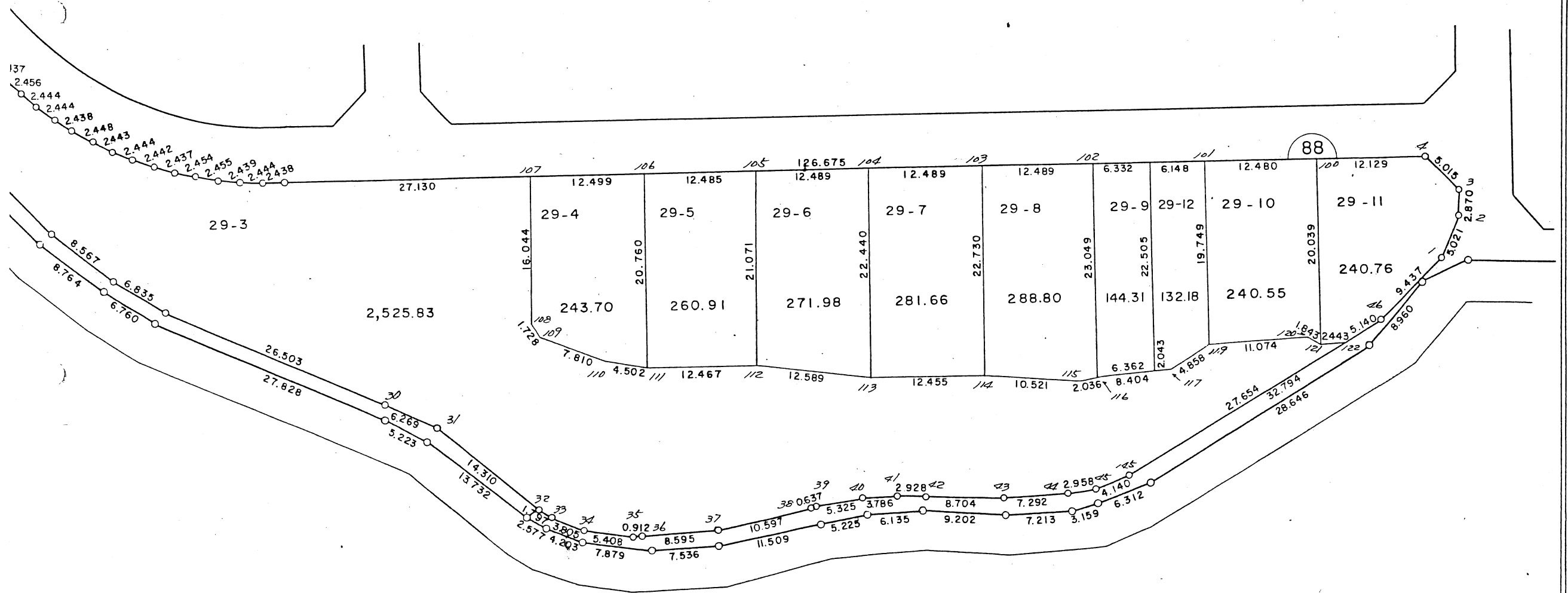
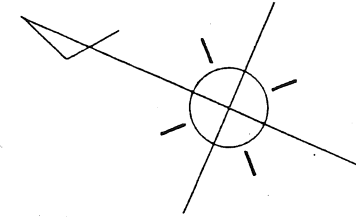
換地図

縮尺 1:500

街区番号 88

王子台5丁目

王子台5丁目



この図面は換地処分時点のもので、現況とは必ずしも一致しないことがあります。
換地処分以降の土地の管理は、各権利者が行うもので、境界等に関する紛争等が生
じても佐倉市は関与できません。
また、この図面を利用することにより発生した損害等について、佐倉市は一切の責
任を負いません。

施行者：佐倉市臼井駅南土地区画整理組合
(昭和57年6月16日換地処分)

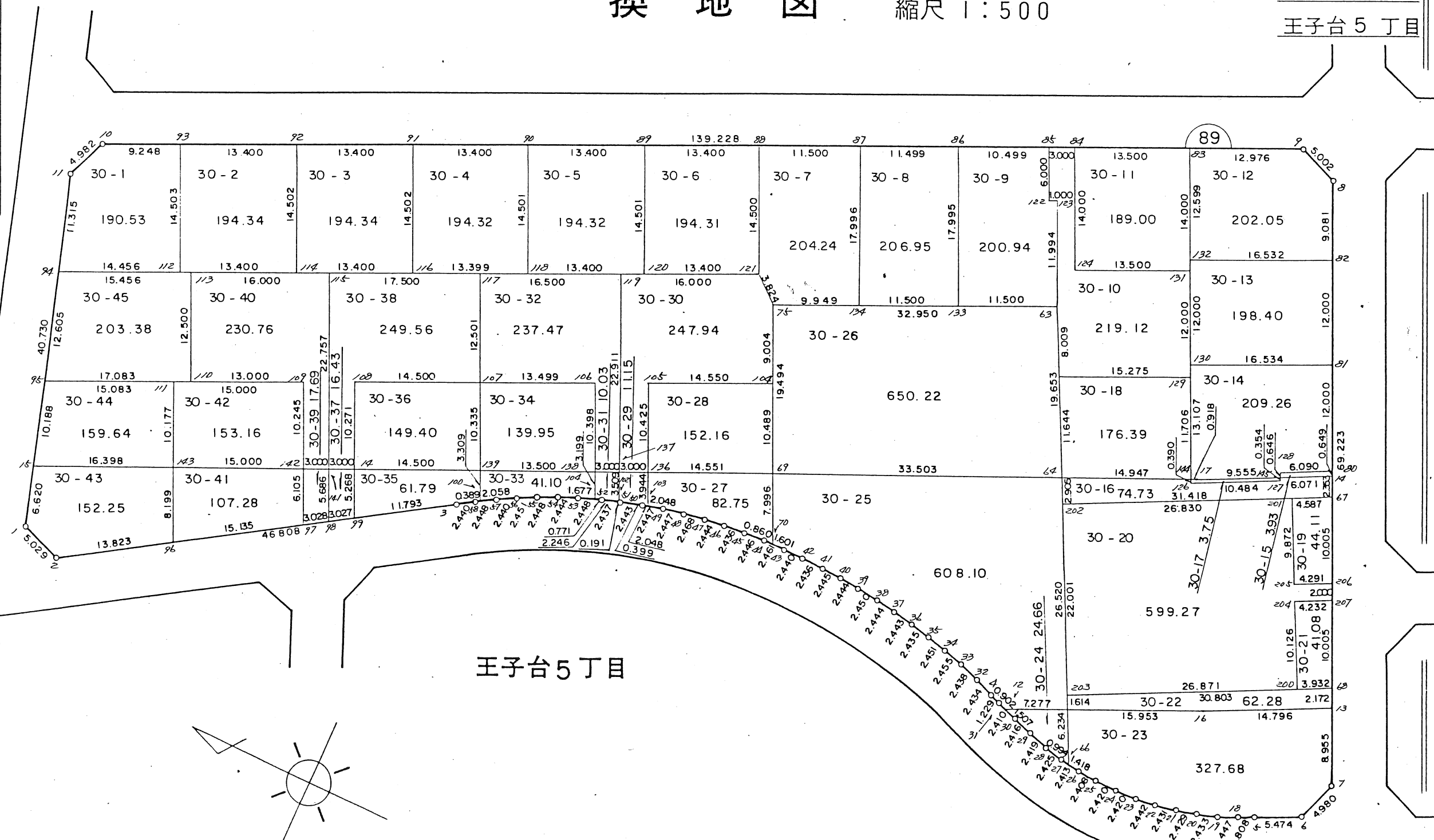
凡 例	
	換地位置

換地 図

縮尺 1:500

街区番号 89

王子台 5 丁目



王子台 5 丁目

この図面は換地処分時点のもので、現況とは必ずしも一致しないことがあります。
換地処分以降の土地の管理は、各権利者が行うもので、境界等に関する紛争等が生
じても佐倉市は関与できません。
また、この図面を利用することにより発生した損害等について、佐倉市は一切の責
任を負いません。

施行者：佐倉市臼井駅南土地区画整理組合
(昭和 57 年 6 月 16 日換地処分)

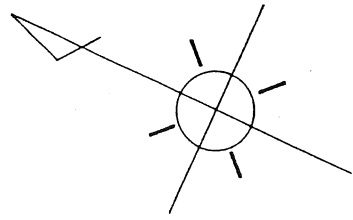
凡 例	
	換地位置

換地 図

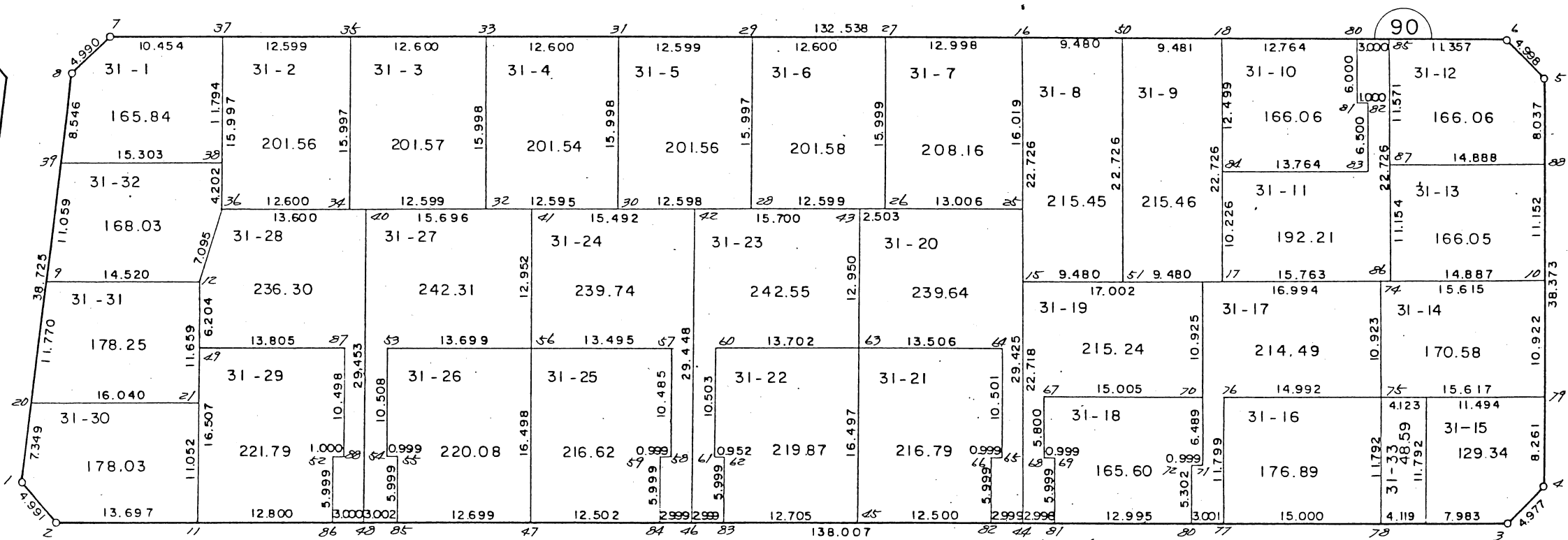
縮尺 1:500

街区番号 90

王子台 5 丁目



王子台 5 丁目



この図面は換地処分時点のもので、現況とは必ずしも一致しないことがあります。
換地処分以降の土地の管理は、各権利者が行うもので、境界等に関する紛争等が生
じても佐倉市は関与できません。
また、この図面を利用することにより発生した損害等について、佐倉市は一切の責
任を負いません。

施行者：佐倉市臼井駅南土地区画整理組合
(昭和57年6月16日換地処分)

凡 例	
	換地位置

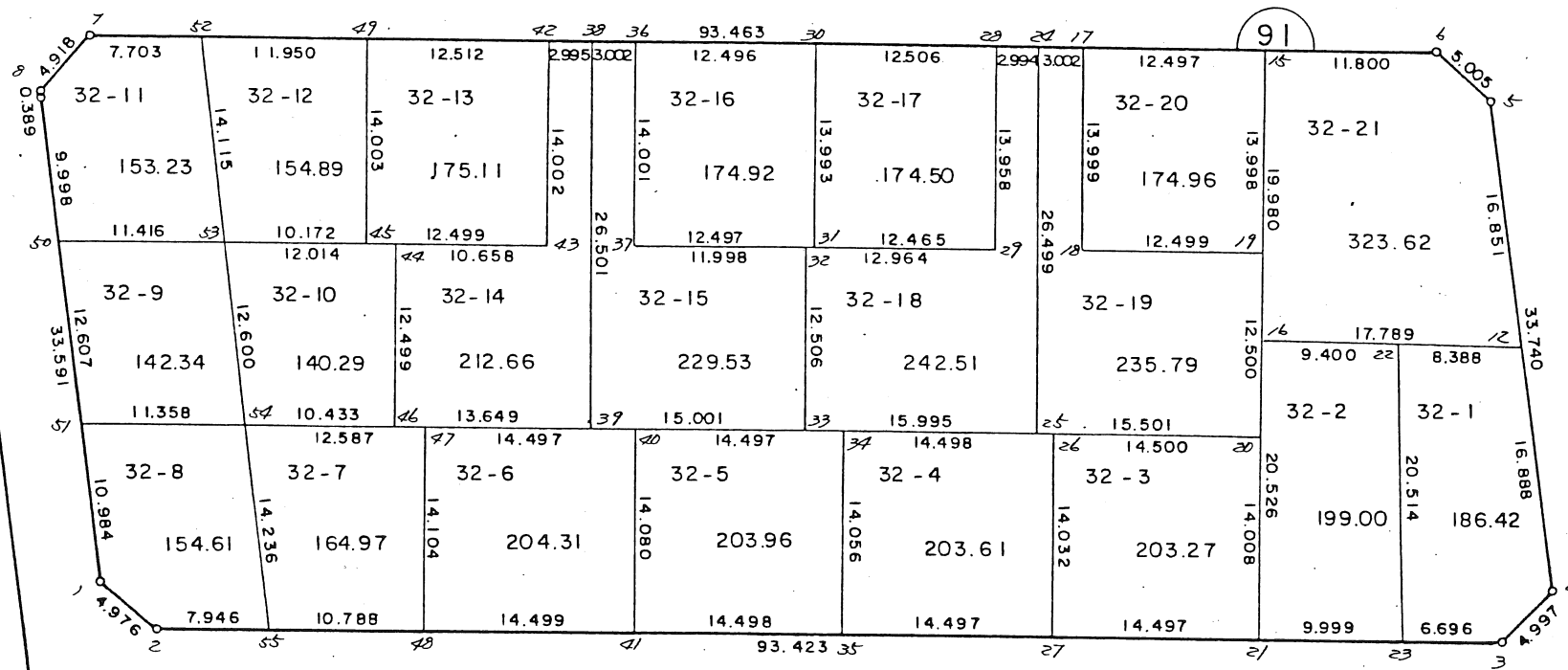
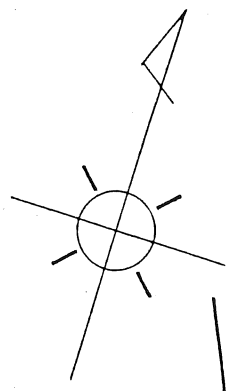
換地 図

縮尺 1:500

街区番号 91


王子台 5 丁目

王子台5丁目



この図面は換地処分時点のもので、現況とは必ずしも一致しないことがあります。
換地処分以降の土地の管理は、各権利者が行うもので、境界等に関する紛争等が生
じても佐倉市は関与できません。
また、この図面を利用することにより発生した損害等について、佐倉市は一切の責
任を負いません。

施行者：佐倉市臼井駅南土地画整理組合
(昭和57年6月16日換地処分)

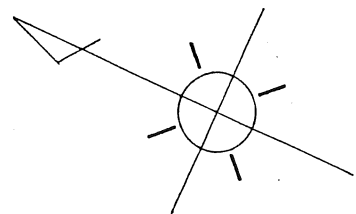
凡 例	
	換地位置

換地 図

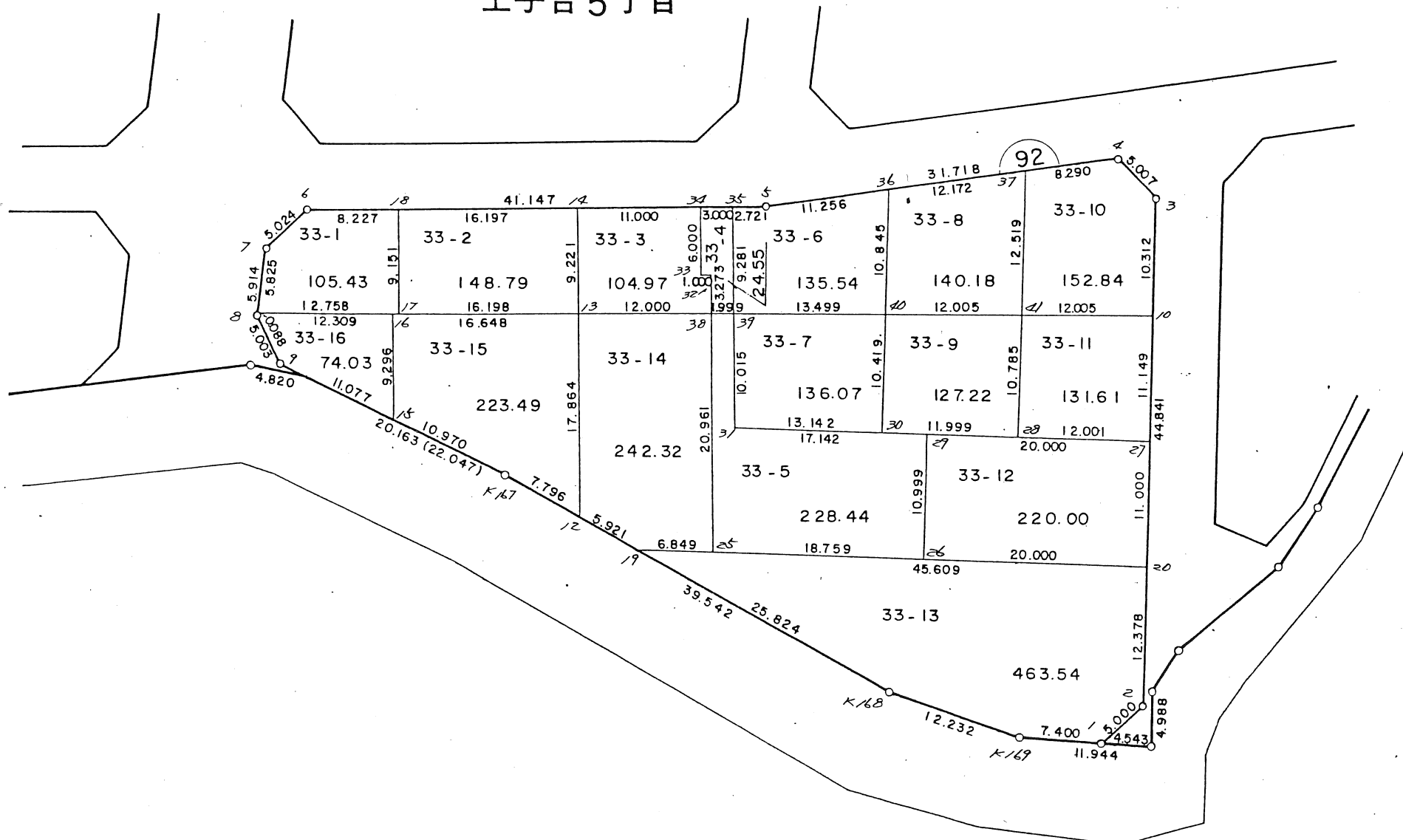
縮尺 1:500

街区番号 92

王子台 5 丁目



王子台 5 丁目



この図面は換地処分時点のもので、現況とは必ずしも一致しないことがあります。
 換地処分以降の土地の管理は、各権利者が行うもので、境界等に関する紛争等が生
 じても佐倉市は関与できません。
 また、この図面を利用することにより発生した損害等について、佐倉市は一切の責
 任を負いません。

施行者：佐倉市臼井駅南土地区画整理組合
 (昭和57年6月16日換地処分)

凡 例	
	換地位置

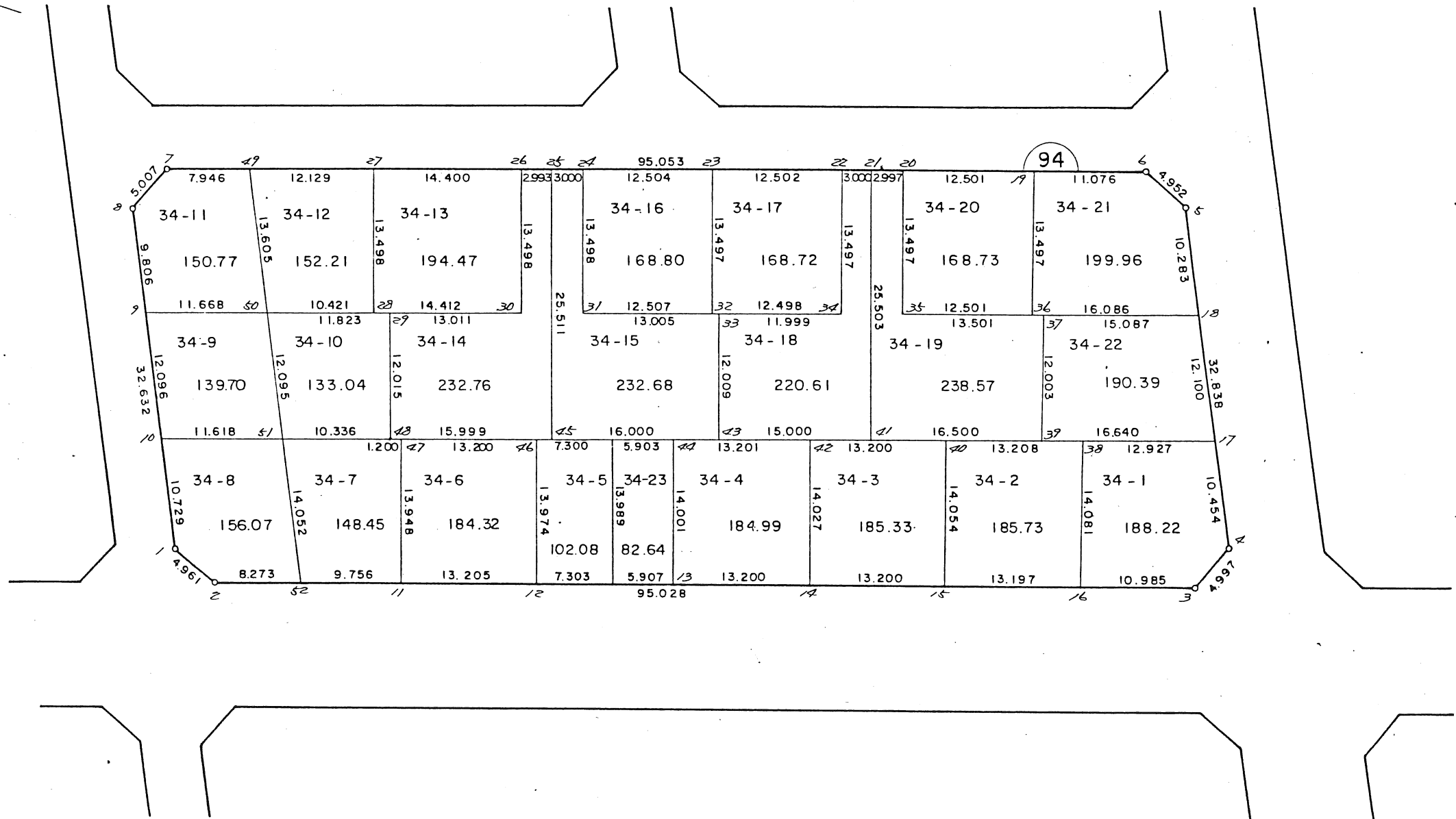
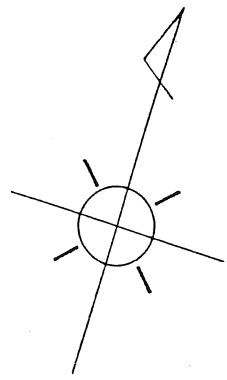
換地 図

縮尺 1:500

街区番号 94

王子台 5 丁目

王子台 5 丁目



この図面は換地処分時点のもので、現況とは必ずしも一致しないことがあります。
 換地処分以降の土地の管理は、各権利者が行うもので、境界等に関する紛争等が生
 じても佐倉市は関与できません。
 また、この図面を利用することにより発生した損害等について、佐倉市は一切の責
 任を負いません。

施行者：佐倉市臼井駅南土地区画整理組合
 (昭和57年6月16日換地処分)

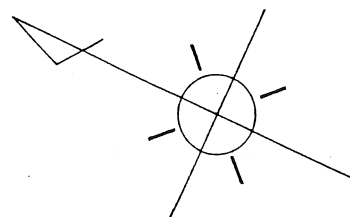
凡	例
	換地位置

換地図

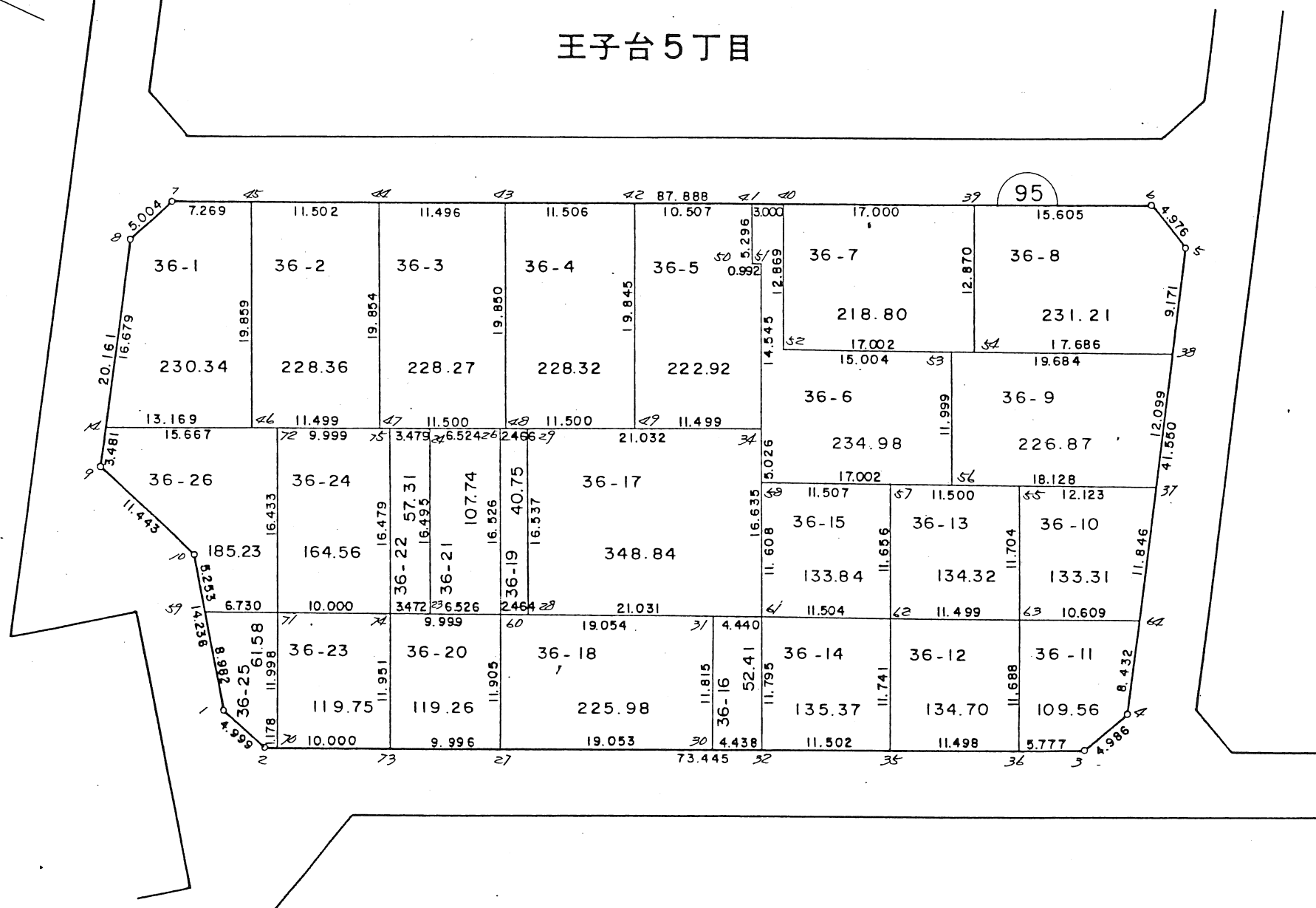
縮尺 1:500

街区番号 95

王子台 5 丁目



王子台 5 丁目



この図面は換地処分時点のもので、現況とは必ずしも一致しないことがあります。
 換地処分以降の土地の管理は、各権利者が行うもので、境界等に関する紛争等が生
 じても佐倉市は関与できません。
 また、この図面を利用することにより発生した損害等について、佐倉市は一切の責
 任を負いません。

施行者：佐倉市臼井駅南土地区画整理組合
 (昭和57年6月16日換地処分)

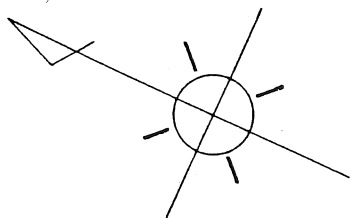
凡	例
□	換地位置

換地 図

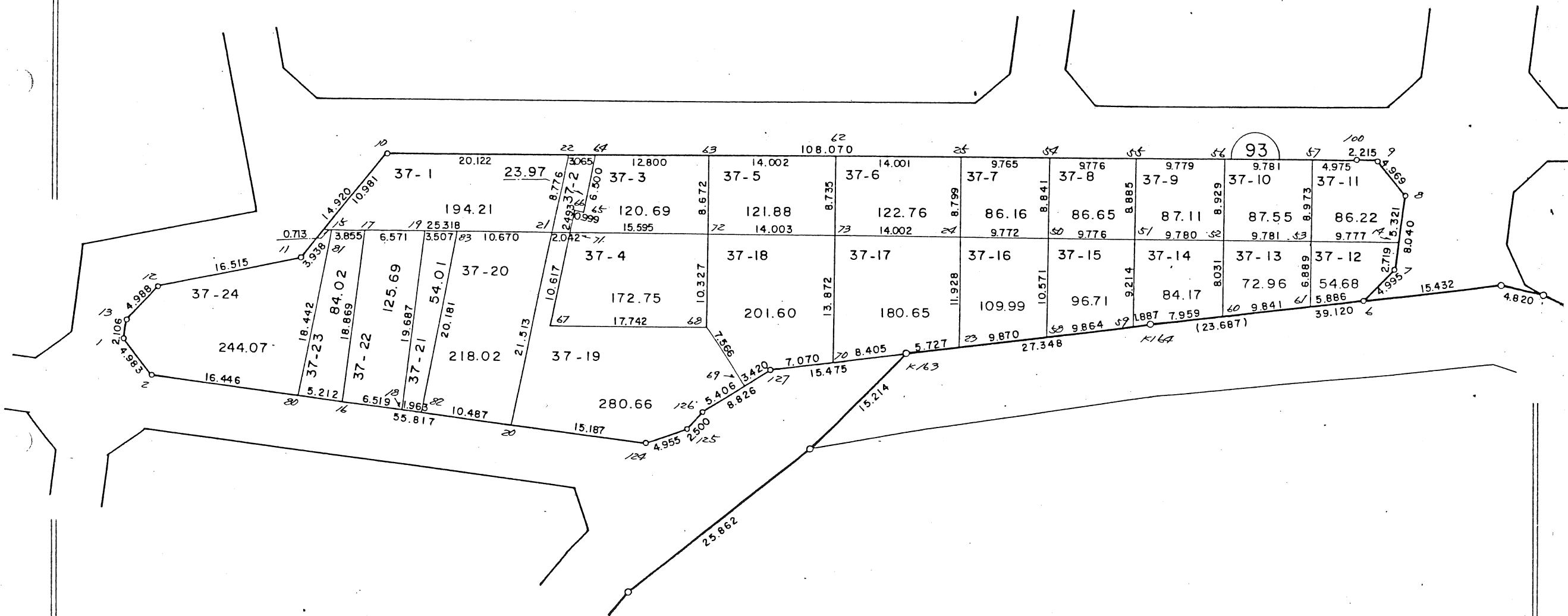
縮尺 1:500

街区番号 93

王子台 5 丁目



王子台 5 丁目



この図面は換地処分時点のもので、現況とは必ずしも一致しないことがあります。
換地処分以降の土地の管理は、各権利者が行うもので、境界等に関する紛争等が生
じても佐倉市は関与できません。
また、この図面を利用することにより発生した損害等について、佐倉市は一切の責
任を負いません。

施行者：佐倉市臼井駅南土地区画整理組合
(昭和57年6月16日換地処分)

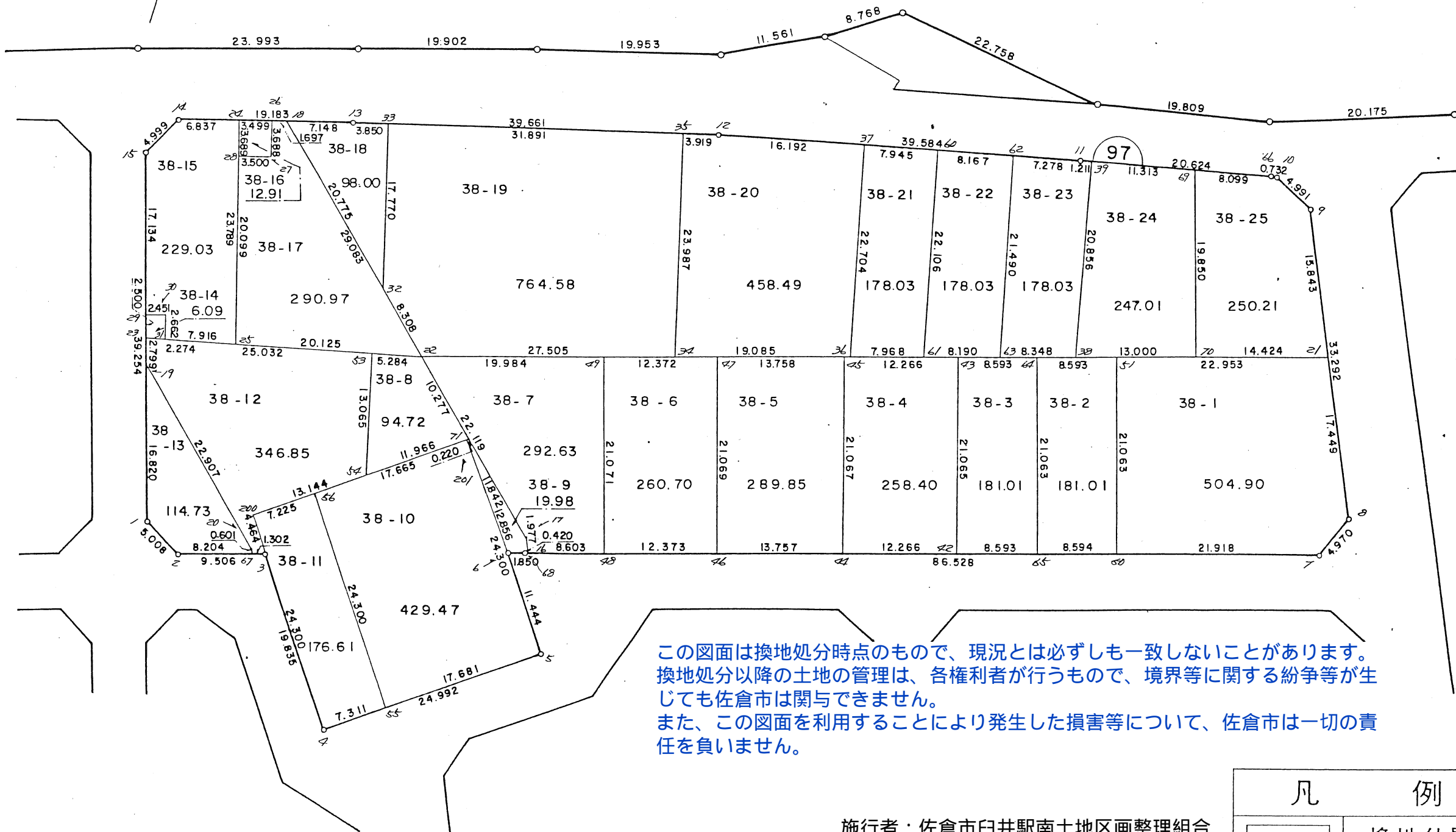
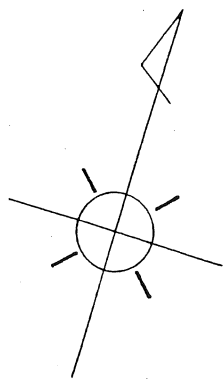
凡 例	
	換地位置

換地図

縮尺 1:500

街区番号 97

王子台 5 丁目



この図面は換地処分時点のもので、現況とは必ずしも一致しないことがあります。
換地処分以降の土地の管理は、各権利者が行うもので、境界等に関する紛争等が生
じても佐倉市は関与できません。
また、この図面を利用することにより発生した損害等について、佐倉市は一切の責
任を負いません。

凡	例
	換地位置

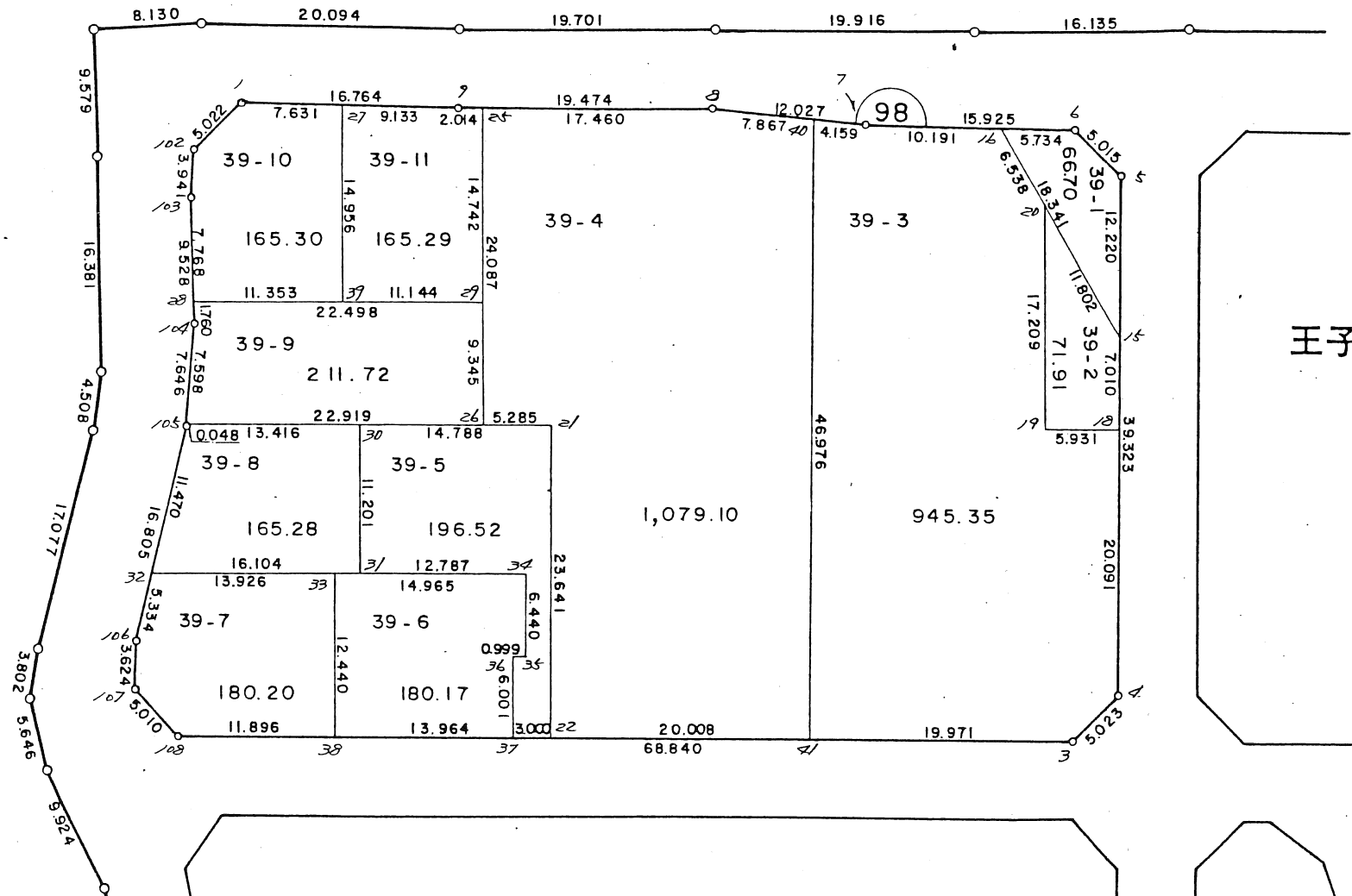
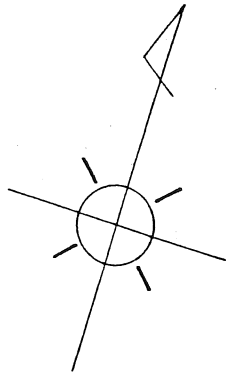
施行者：佐倉市臼井駅南土地地区画整理組合
(昭和57年6月16日換地処分)

換地 図

縮尺 1:500

街区番号 98

王子台 5 丁目



王子台5丁目

この図面は換地処分時点のもので、現況とは必ずしも一致しないことがあります。
換地処分以降の土地の管理は、各権利者が行うもので、境界等に関する紛争等が生
じても佐倉市は関与できません。
また、この図面を利用することにより発生した損害等について、佐倉市は一切の責
任を負いません。

施行者：佐倉市臼井駅南土地区画整理組合
(昭和57年6月16日換地処分)

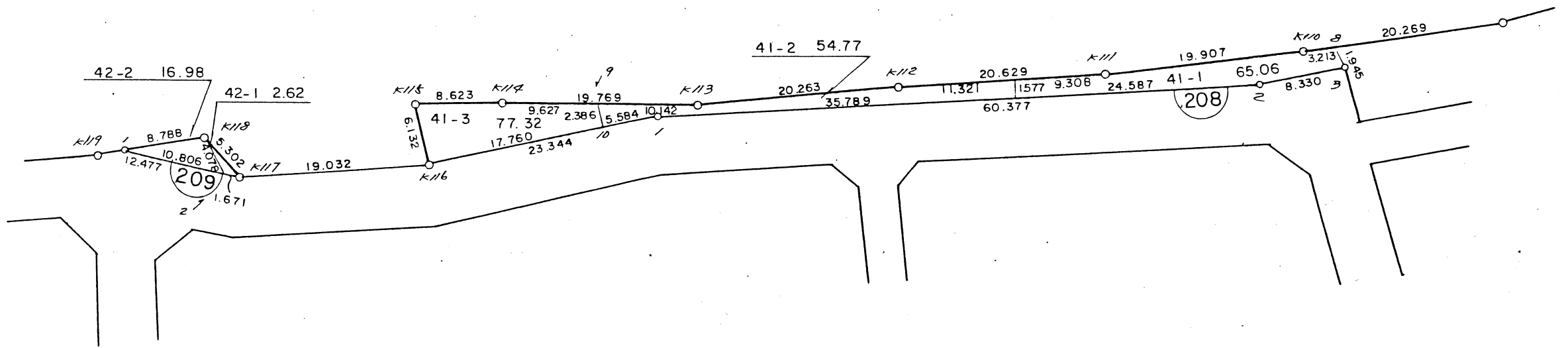
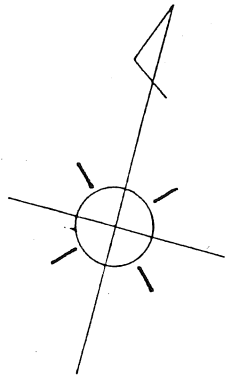
凡 例	
	換地位置

換地図

縮尺 1:500

街区番号 208
209

王子台5丁目



王子台5丁目

この図面は換地処分時点のもので、現況とは必ずしも一致しないことがあります。
換地処分以降の土地の管理は、各権利者が行うもので、境界等に関する紛争等が生
じても佐倉市は関与できません。
また、この図面を利用することにより発生した損害等について、佐倉市は一切の責
任を負いません。

施行者：佐倉市臼井駅南土地画整理組合
(昭和57年6月16日換地処分)

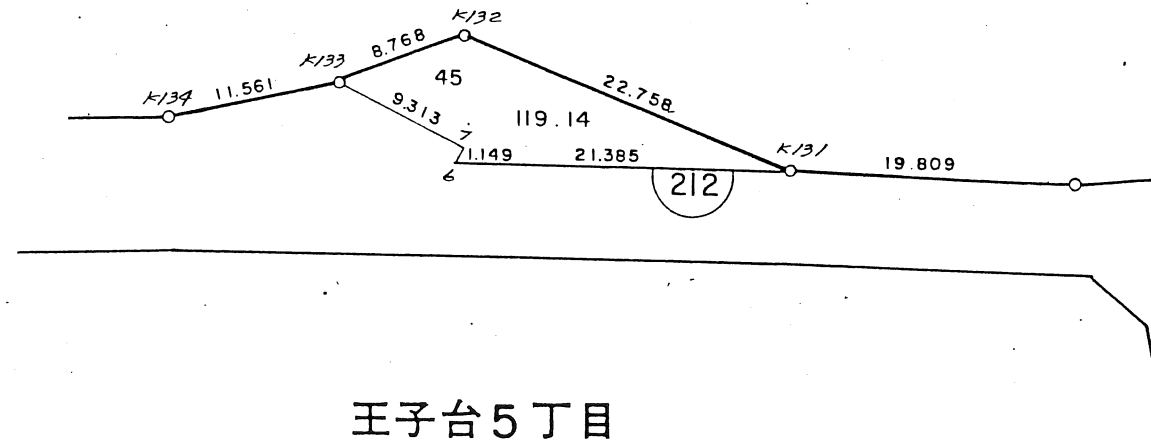
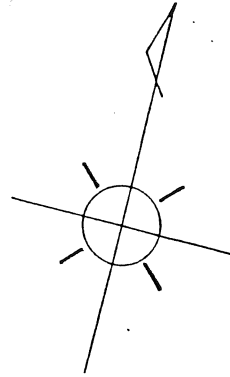
凡 例	
	換地位置

換地図

縮尺 1:500


街区番号 212

王子台 5 丁目



この図面は換地処分時点のもので、現況とは必ずしも一致しないことがあります。
換地処分以降の土地の管理は、各権利者が行うもので、境界等に関する紛争等が生
じても佐倉市は関与できません。
また、この図面を利用することにより発生した損害等について、佐倉市は一切の責
任を負いません。

施行者：佐倉市臼井駅南土地区画整理組合
(昭和57年6月16日換地処分)

凡 例	
	換地位置