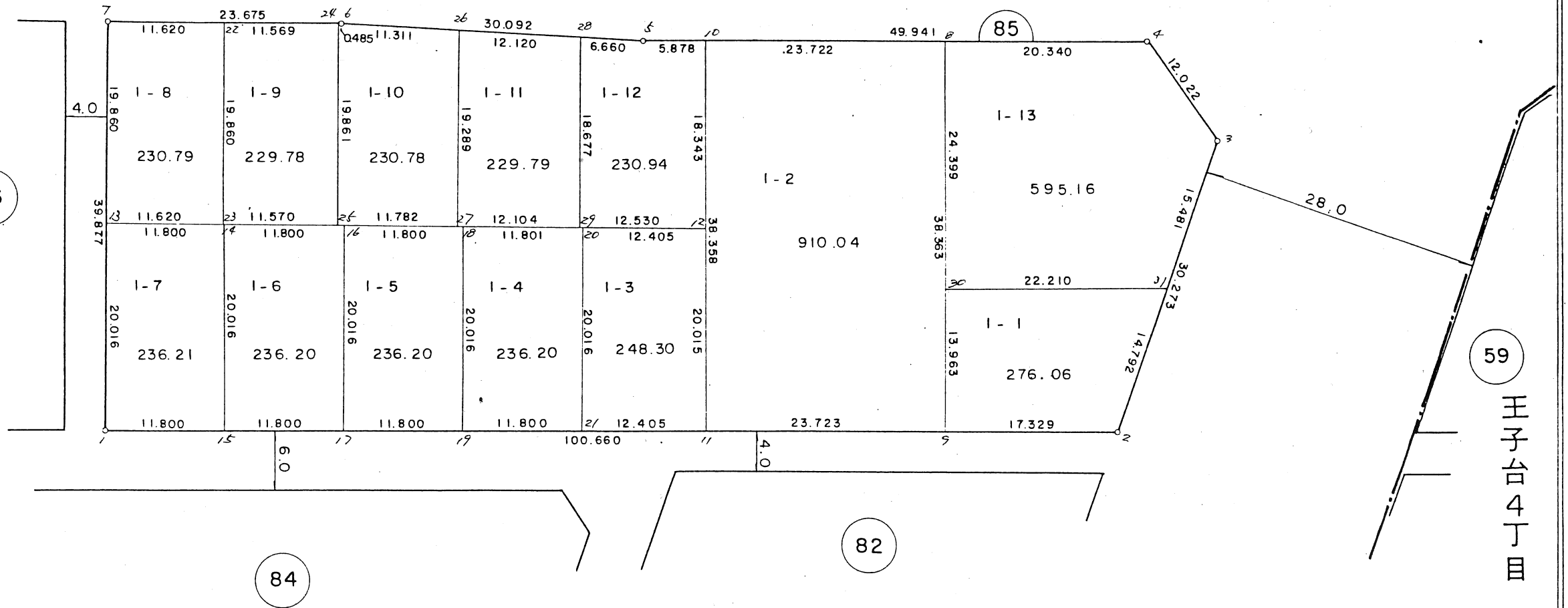
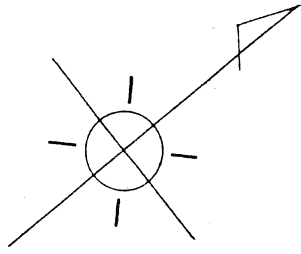


換地 図

縮尺 1:500

街区番号 85
王子台 6 丁目



王子台 6 丁目
この図面は換地処分時点のもので、現況とは必ずしも一致しないことがあります。
換地処分以降の土地の管理は、各権利者が行うもので、境界等に関する紛争等が生
じても佐倉市は関与できません。
また、この図面を利用することにより発生した損害等について、佐倉市は一切の責
任を負いません。

施行者：佐倉市臼井生谷土地画整理組合
(昭和59年2月1日換地処分)

凡	例
	換地位置

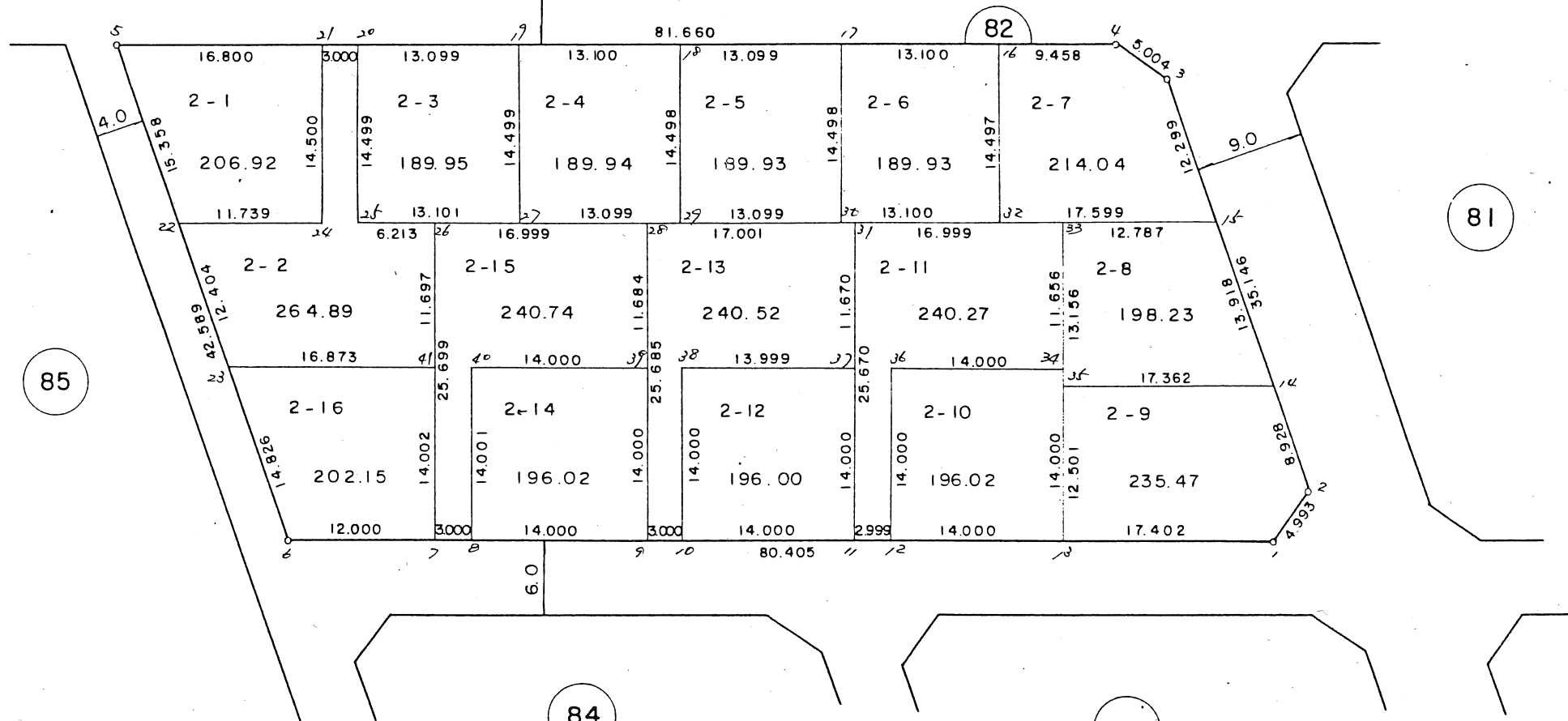
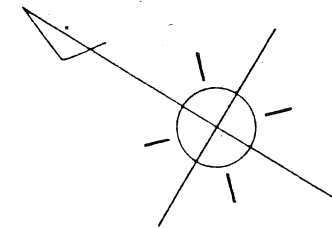
換地 図

縮尺 1:500

街区番号 82
王子台 6 丁目

58

王子台 4 丁目



この図面は換地処分時点のもので、現況とは必ずしも一致しないことがあります。
換地処分以降の土地の管理は、各権利者が行うもので、境界等に関する紛争等が生
じても佐倉市は関与できません。
また、この図面を利用することにより発生した損害等について、佐倉市は一切の責
任を負いません。

丁目

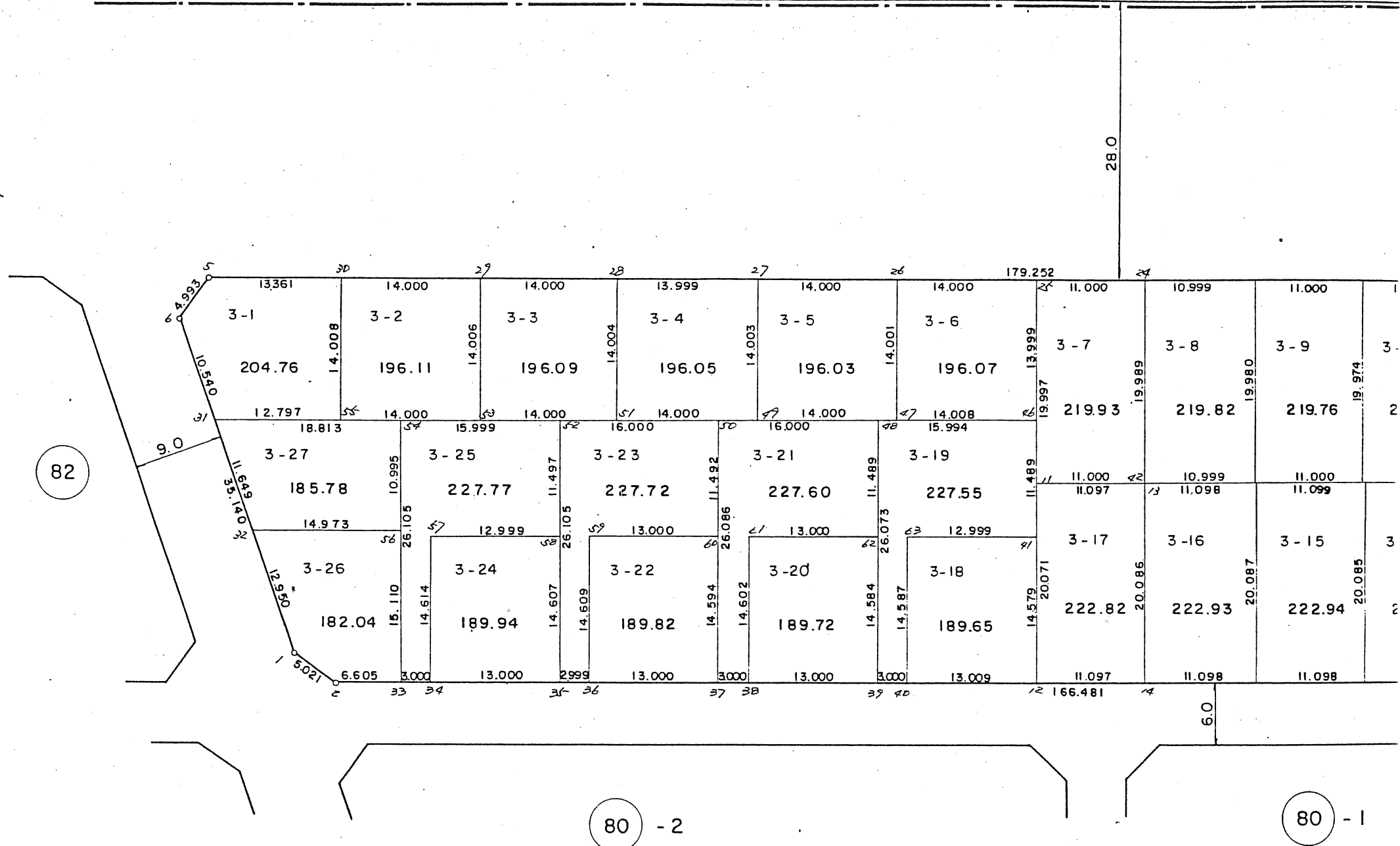
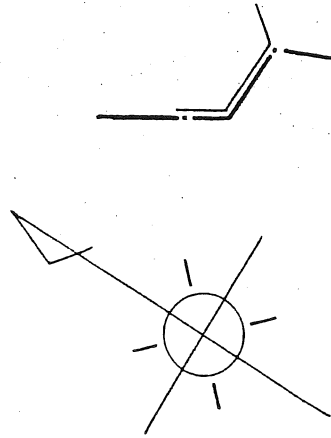
施行者：佐倉市臼井生谷土地区画整理組合
(昭和59年2月1日換地処分)

凡	例
	換地位置

換地図 縮尺

王子台4丁目

54



この図面は換地処分時点のもので、現況とは必ずしも一致しないことがあります。
 換地処分以降の土地の管理は、各権利者が行うもので、境界等に関する紛争等が生
 じても佐倉市は関与できません。
 また、この図面を利用することにより発生した損害等について、佐倉市は一切の責
 任を負いません。

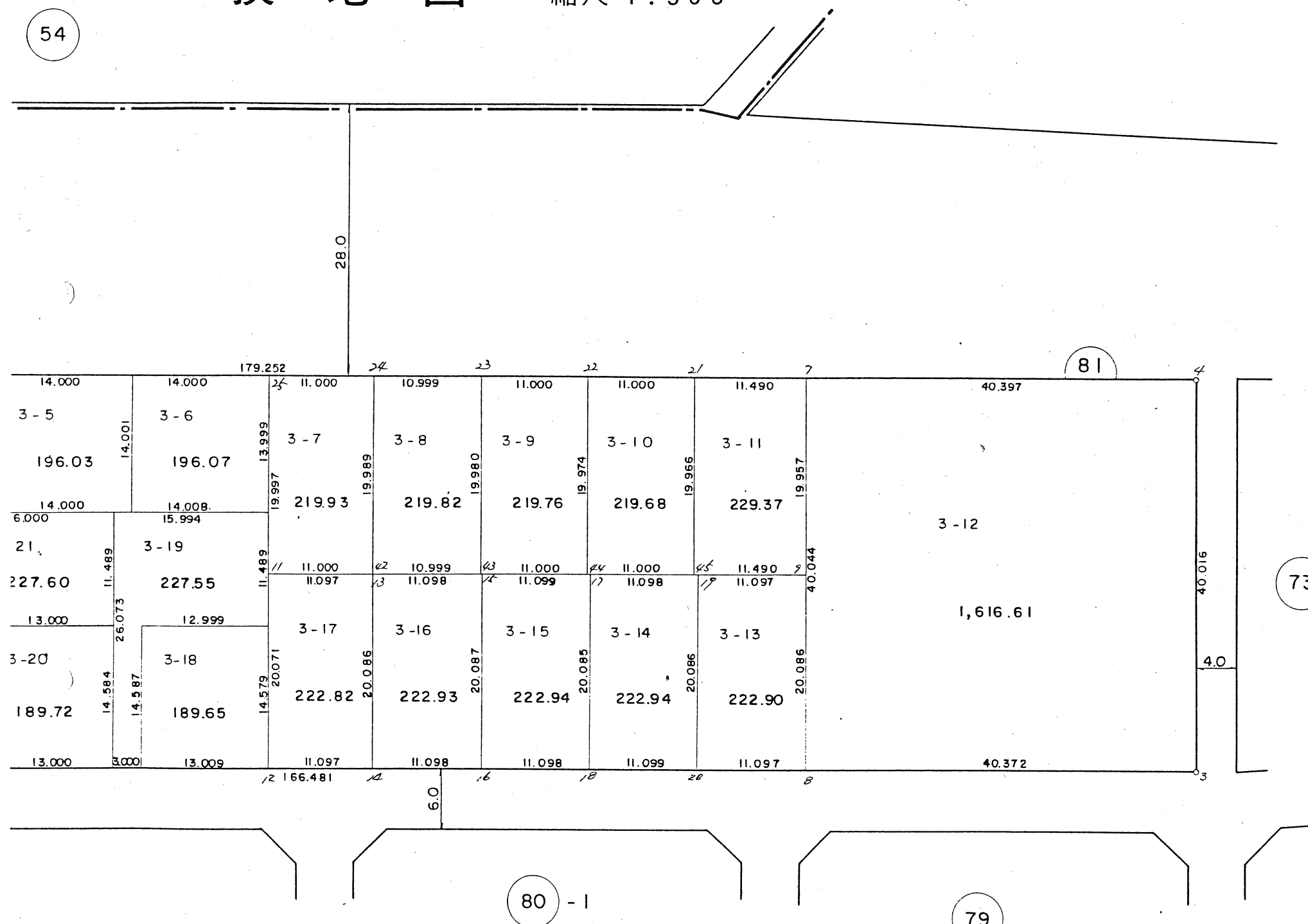
王子台6丁目
 施行者：佐倉市臼井生谷土地区画整理組合
 (昭和59年2月1日換地処分)

換地 図

縮尺 1:500

街区番号 81
王子台 6 丁目

54



この図面は換地処分時点のもので、現況とは必ずしも一致しないことがあります。
換地処分以降の土地の管理は、各権利者が行うもので、境界等に関する紛争等が生
じても佐倉市は関与できません。
また、この図面を利用することにより発生した損害等について、佐倉市は一切の責
任を負いません。

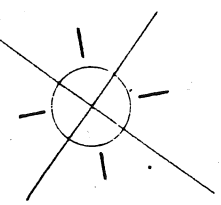
施行者：佐倉市臼井生谷土地区画整理組合
(昭和59年2月1日換地処分)

凡 例	
	換地位置

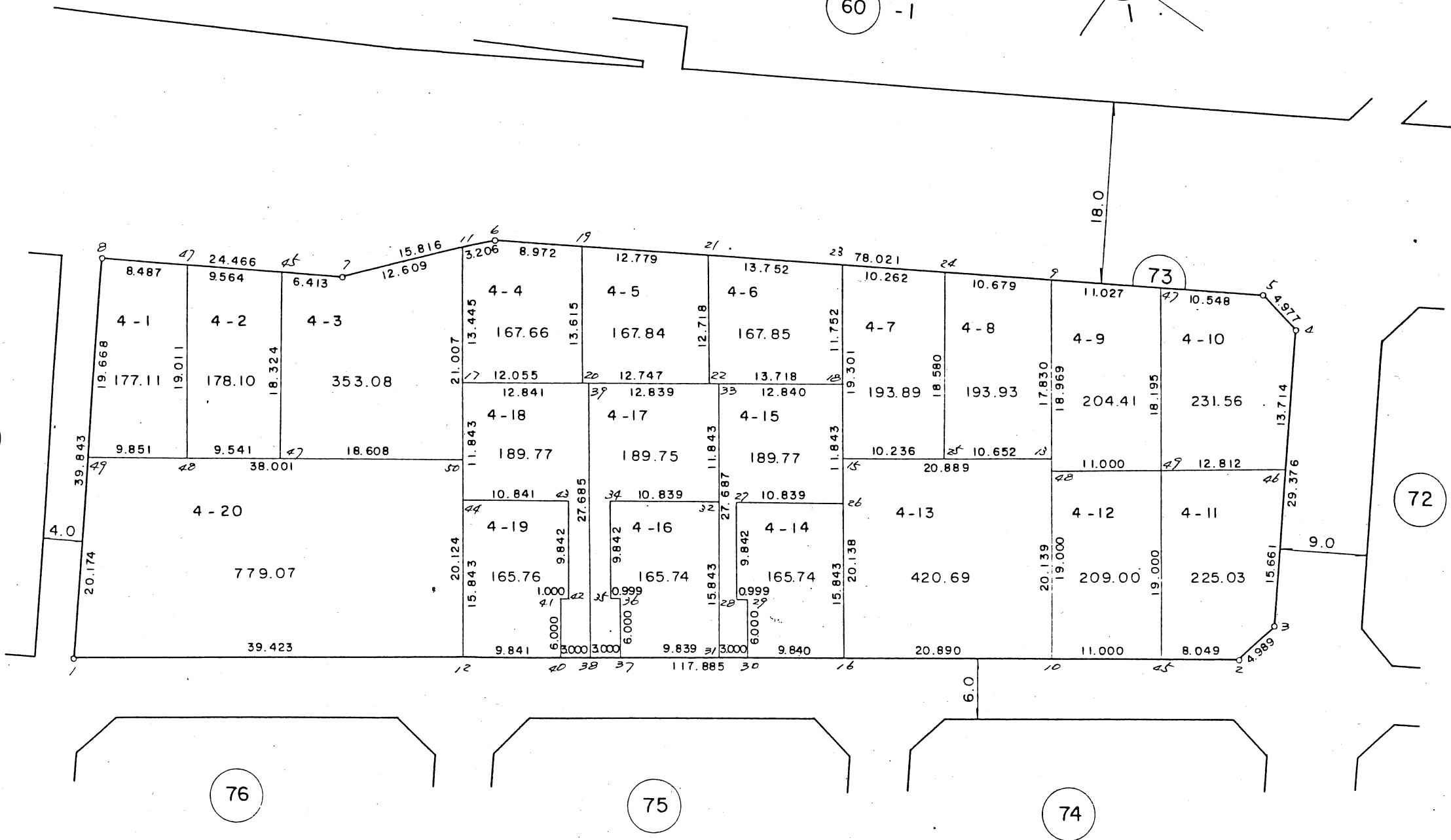
換地図 縮尺 1:500

街区番号 73
王子台 6 丁目

60 -1



81



この図面は換地処分時点のもので、現況とは必ずしも一致しないことがあります。
換地処分以降の土地の管理は、各権利者が行うもので、境界等に関する紛争等が生
じても佐倉市は関与できません。
また、この図面を利用することにより発生した損害等について、佐倉市は一切の責
任を負いません。

王子台 6 丁目

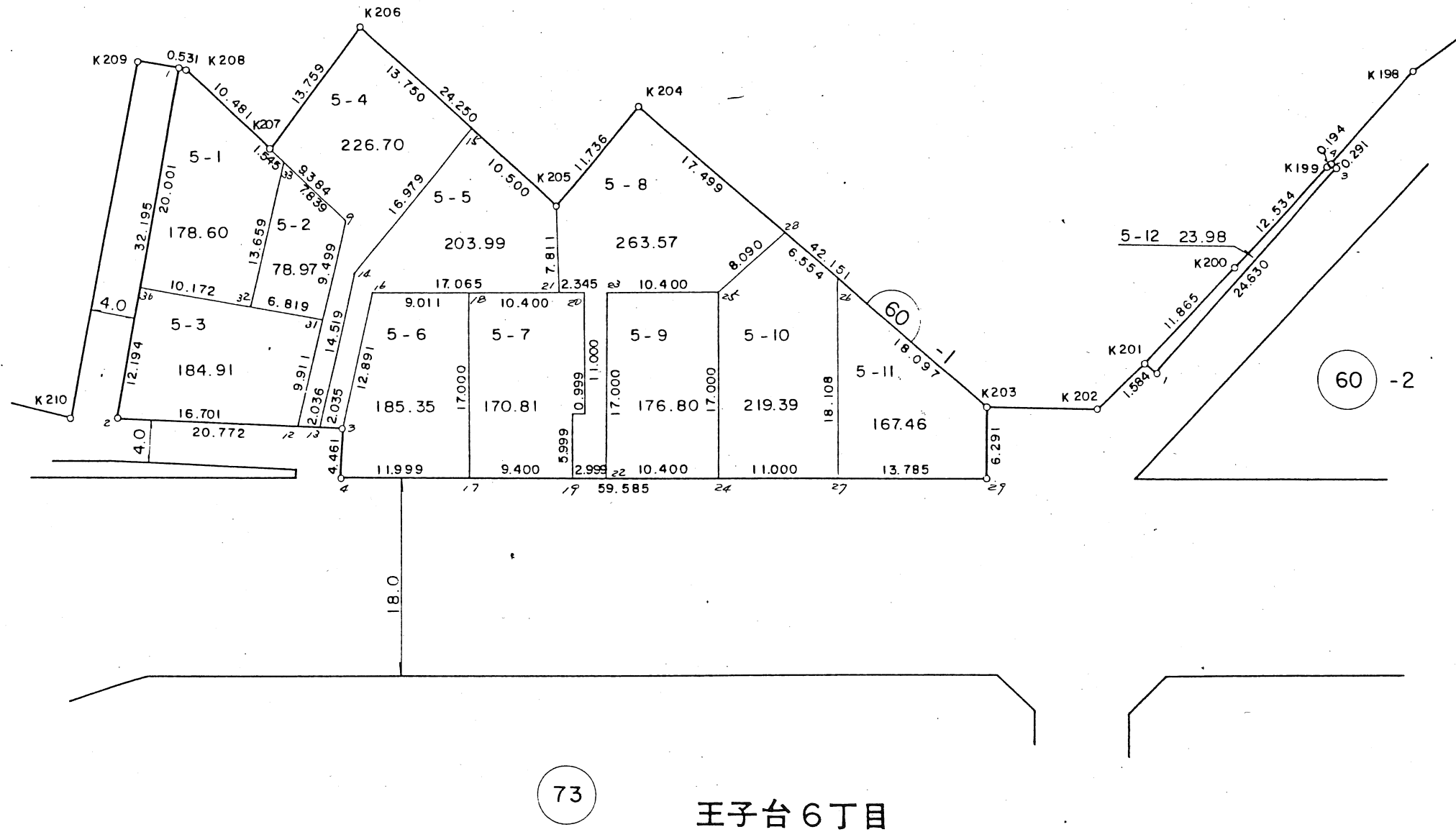
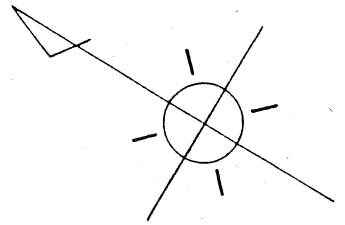
施行者：佐倉市臼井生谷土地区画整理組合
(昭和 5 9 年 2 月 1 日換地処分)

凡 例	
	換地位置

換地図

縮尺 1:500

街区番号 60-1
王子台 6 丁目



73

王子台 6 丁目

この図面は換地処分時点のもので、現況とは必ずしも一致しないことがあります。
換地処分以降の土地の管理は、各権利者が行うもので、境界等に関する紛争等が生
じても佐倉市は関与できません。
また、この図面を利用することにより発生した損害等について、佐倉市は一切の責
任を負いません。

施行者：佐倉市臼井生谷土地画整理組合
(昭和 59 年 2 月 1 日換地処分)

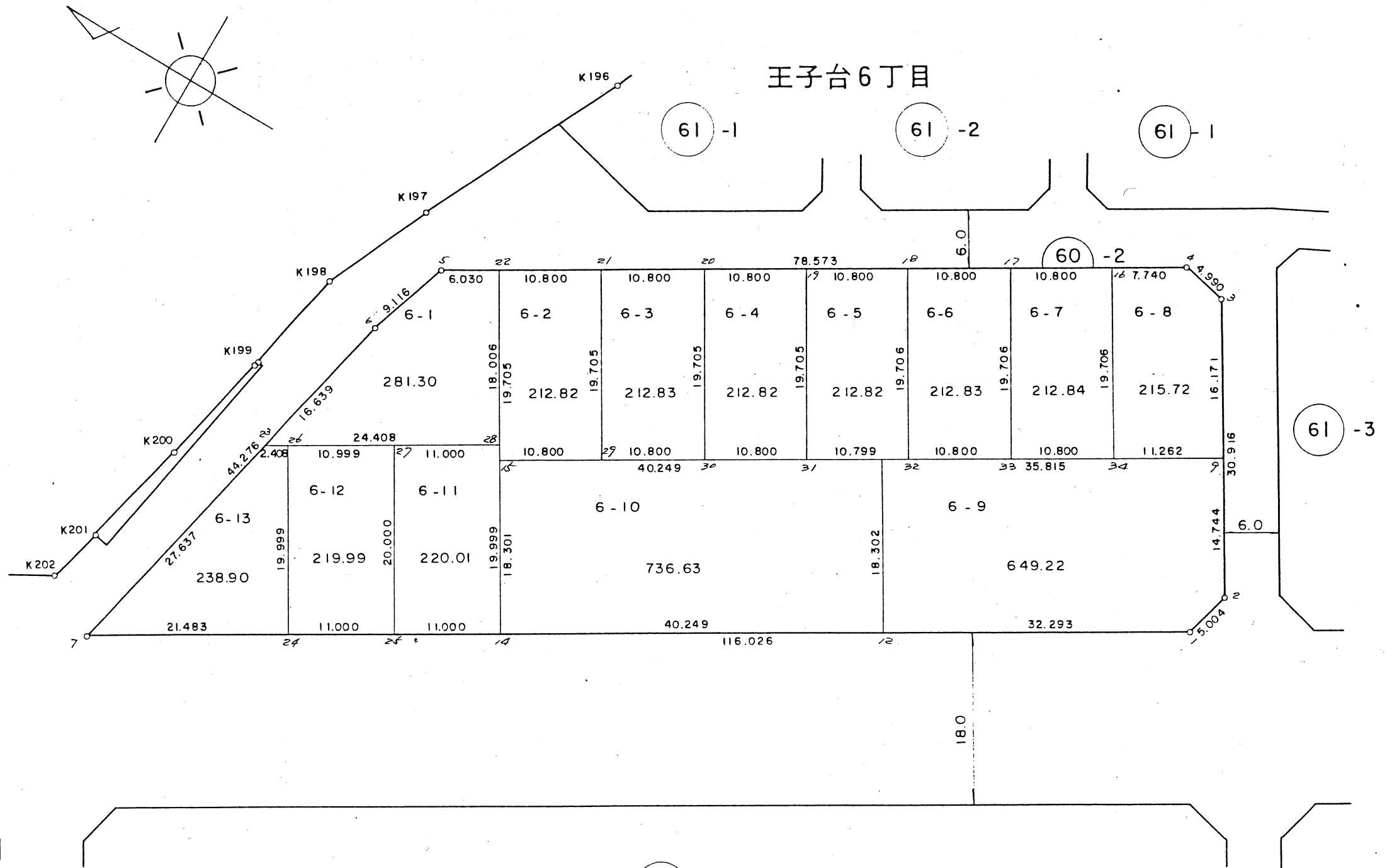
凡 例	
	換地位置

換地 図

縮尺 1:500

街区番号 60-2

王子台 6 丁目



72

この図面は換地処分時点のもので、現況とは必ずしも一致しないことがあります。
換地処分以降の土地の管理は、各権利者が行うもので、境界等に関する紛争等が生
じても佐倉市は関与できません。
また、この図面を利用することにより発生した損害等について、佐倉市は一切の責
任を負いません。

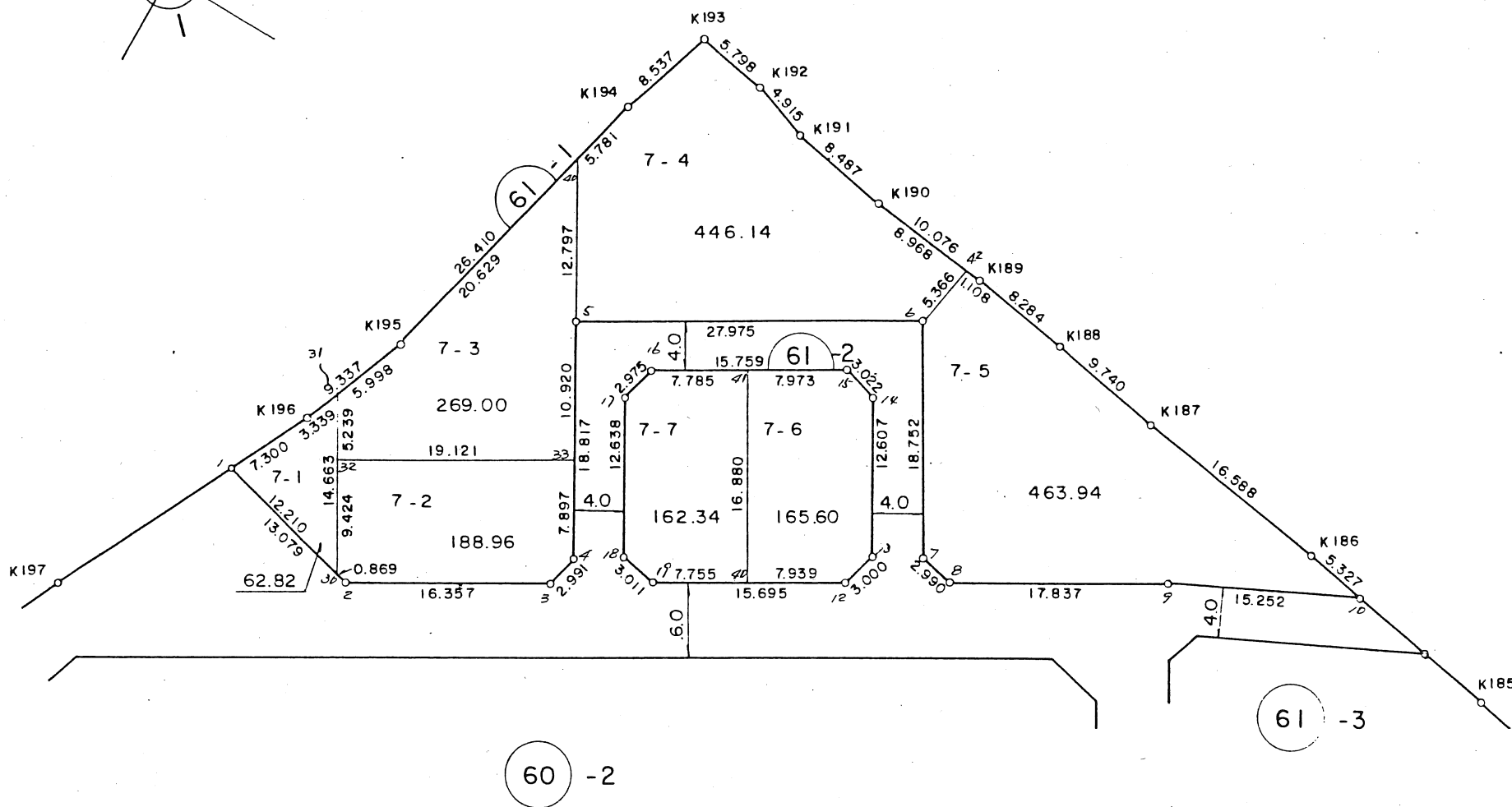
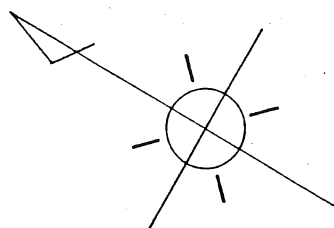
施行者：佐倉市臼井生谷土地区画整理組合
(昭和59年2月1日換地処分)

凡	例
	換地位置

換地図

縮尺 1:500

街区番号 61-1
61-2
王子台 6 丁目



王子台 6 丁目

この図面は換地処分時点のもので、現況とは必ずしも一致しないことがあります。
換地処分以降の土地の管理は、各権利者が行うもので、境界等に関する紛争等が生
じても佐倉市は関与できません。
また、この図面を利用することにより発生した損害等について、佐倉市は一切の責
任を負いません。

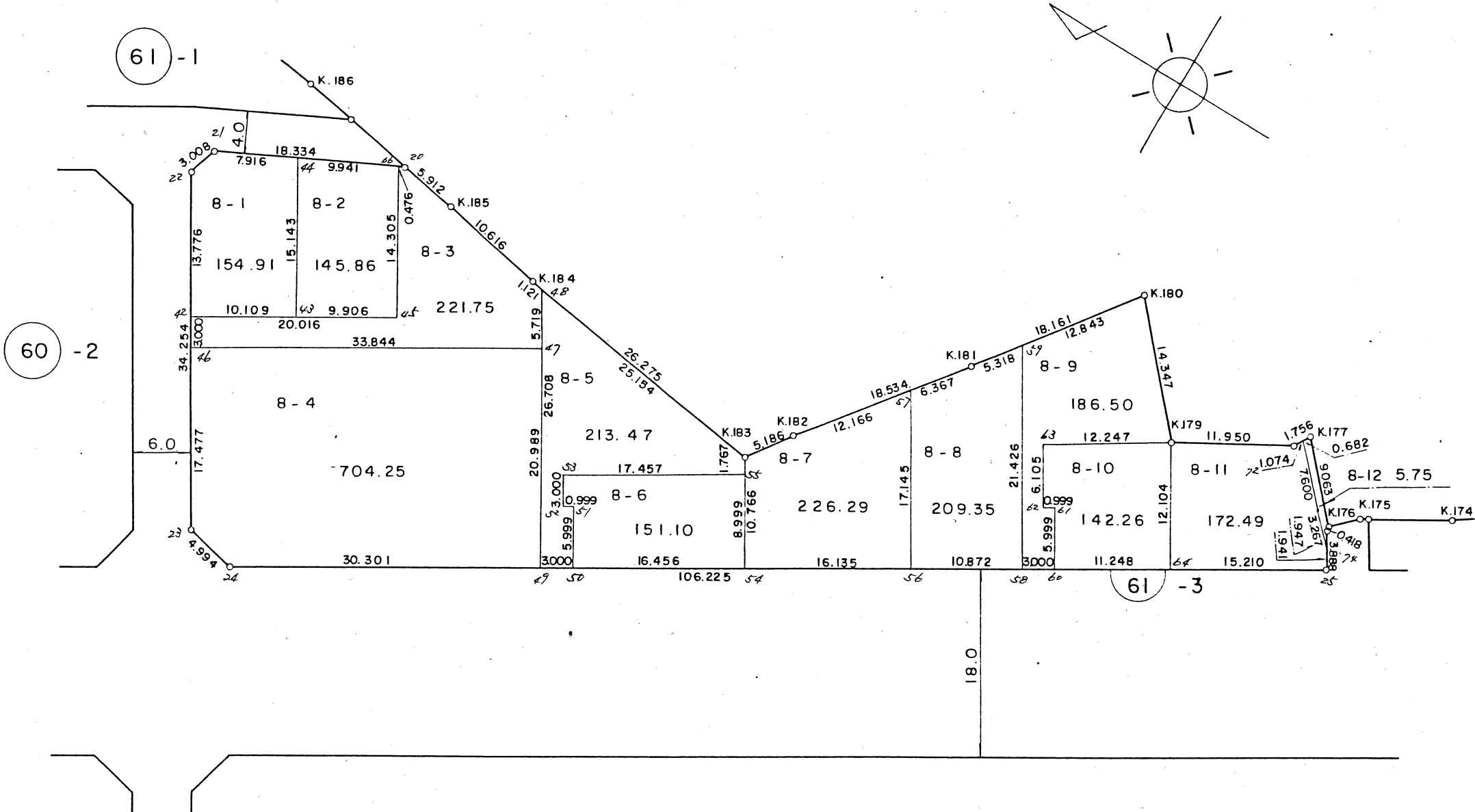
施行者：佐倉市臼井生谷土地区画整理組合
(昭和 5 9 年 2 月 1 日換地処分)

凡 例	
	換地位置

換地図

縮尺 1:500

街区番号 61-3
王子台 6丁目



63

王子台 6丁目

この図面は換地処分時点のもので、現況とは必ずしも一致しないことがあります。
 換地処分以降の土地の管理は、各権利者が行うもので、境界等に関する紛争等が生
 じても佐倉市は関与できません。
 また、この図面を利用することにより発生した損害等について、佐倉市は一切の責
 任を負いません。

施行者：佐倉市臼井生谷土地区画整理組合
 (昭和59年2月1日換地処分)

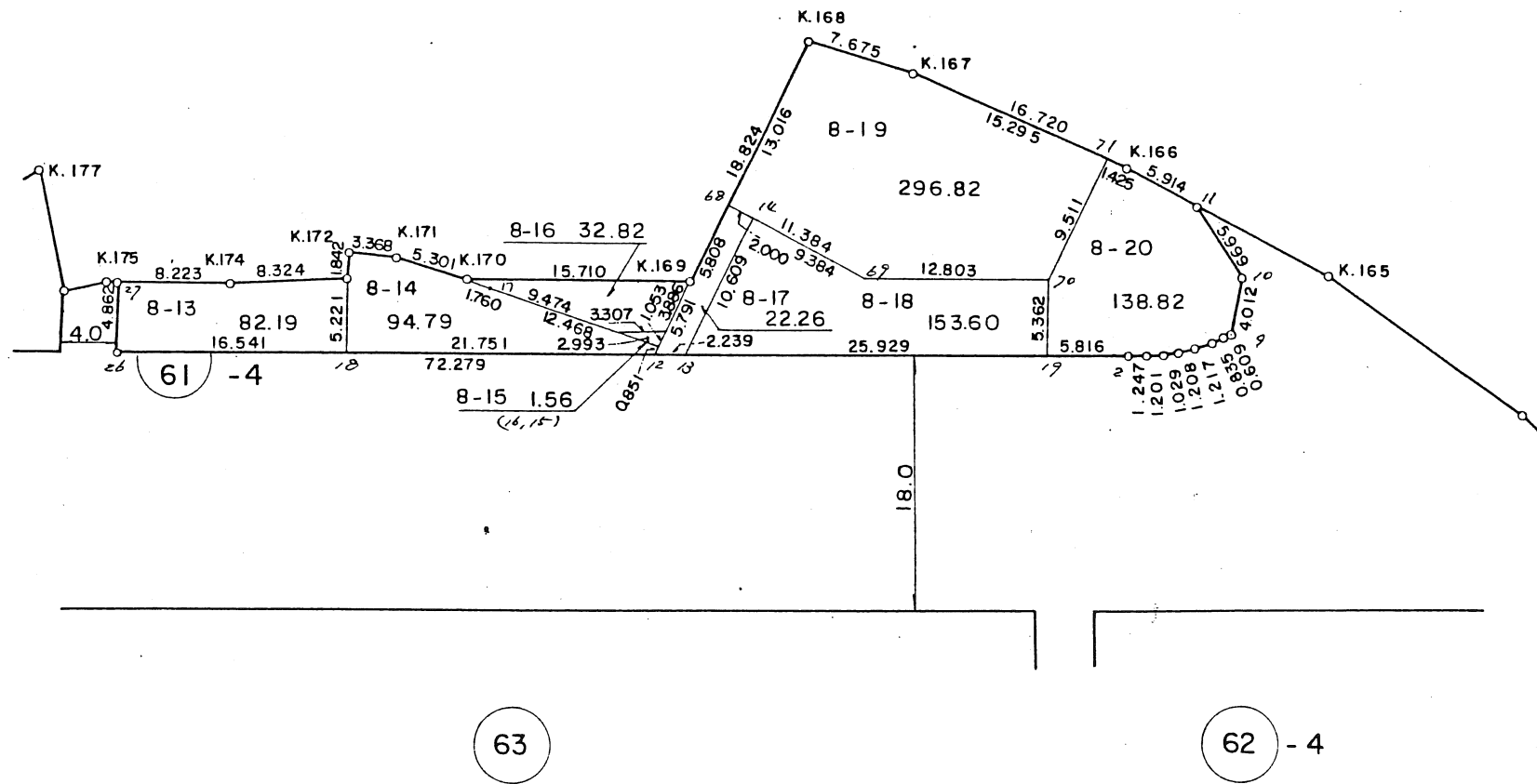
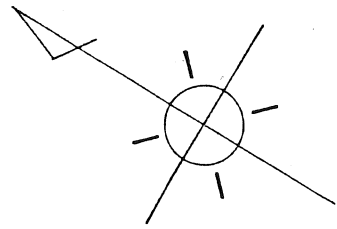
凡 例	
	換地位置

換地 図

縮尺 1:500

街区番号 61-4

王子台 6 丁目



王子台 6 丁目

この図面は換地処分時点のもので、現況とは必ずしも一致しないことがあります。
換地処分以降の土地の管理は、各権利者が行うもので、境界等に関する紛争等が生
じても佐倉市は関与できません。
また、この図面を利用することにより発生した損害等について、佐倉市は一切の責
任を負いません。

施行者：佐倉市臼井生谷土地区画整理組合
(昭和 59 年 2 月 1 日換地処分)

凡	例
	換地位置

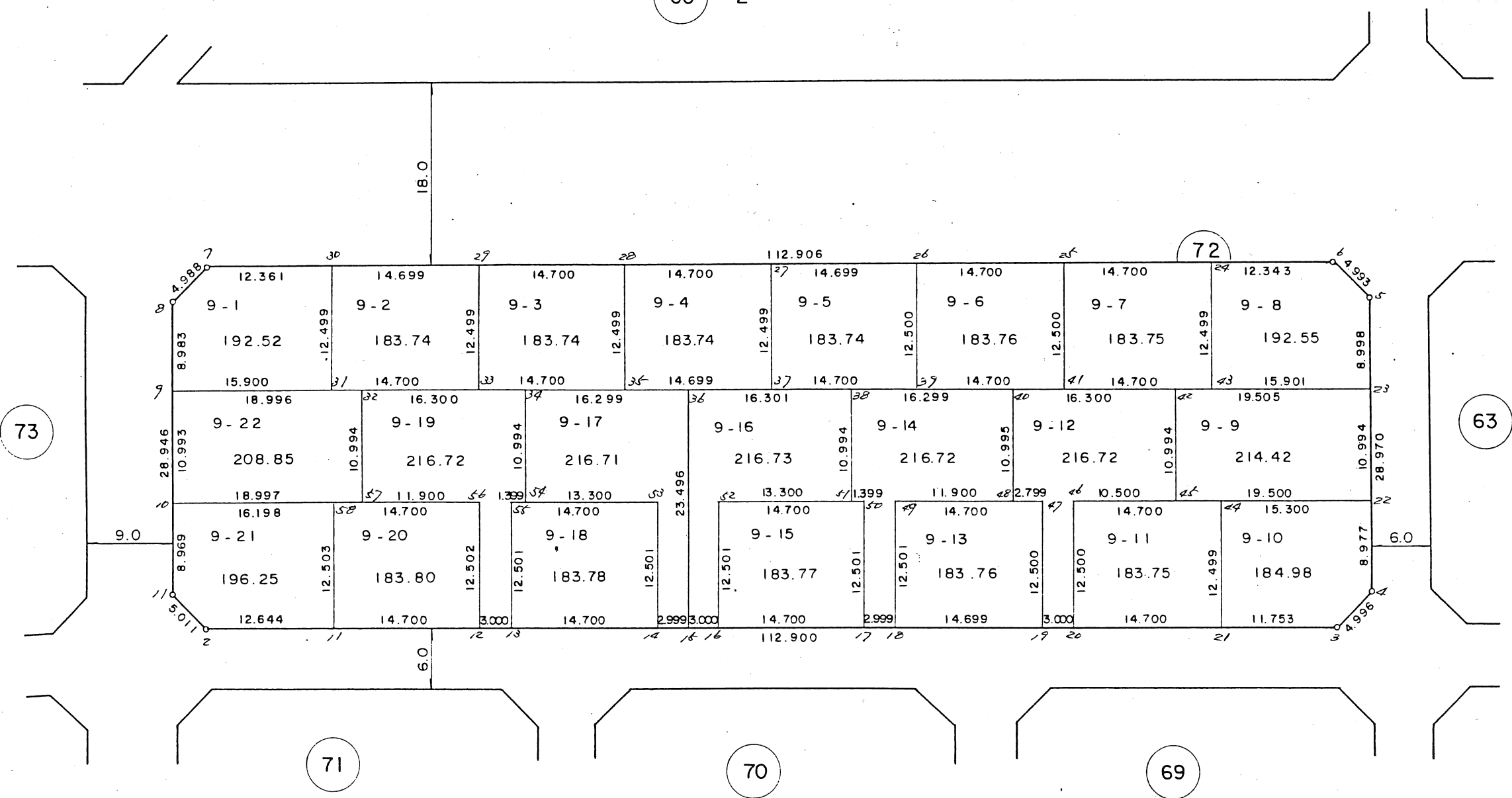
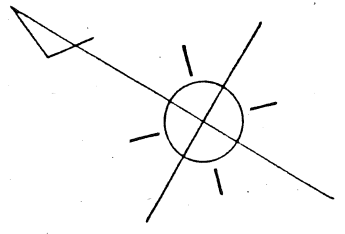
換地図

縮尺 1:500

街区番号 72
王子台 6 丁目

王子台 6 丁目

60 -2



73

63

71

70

69

この図面は換地処分時点のもので、現況とは必ずしも一致しないことがあります。
換地処分以降の土地の管理は、各権利者が行うもので、境界等に関する紛争等が生
じても佐倉市は関与できません。
また、この図面を利用することにより発生した損害等について、佐倉市は一切の責
任を負いません。

施行者：佐倉市臼井生谷土地区画整理組合
(昭和 5 9 年 2 月 1 日換地処分)

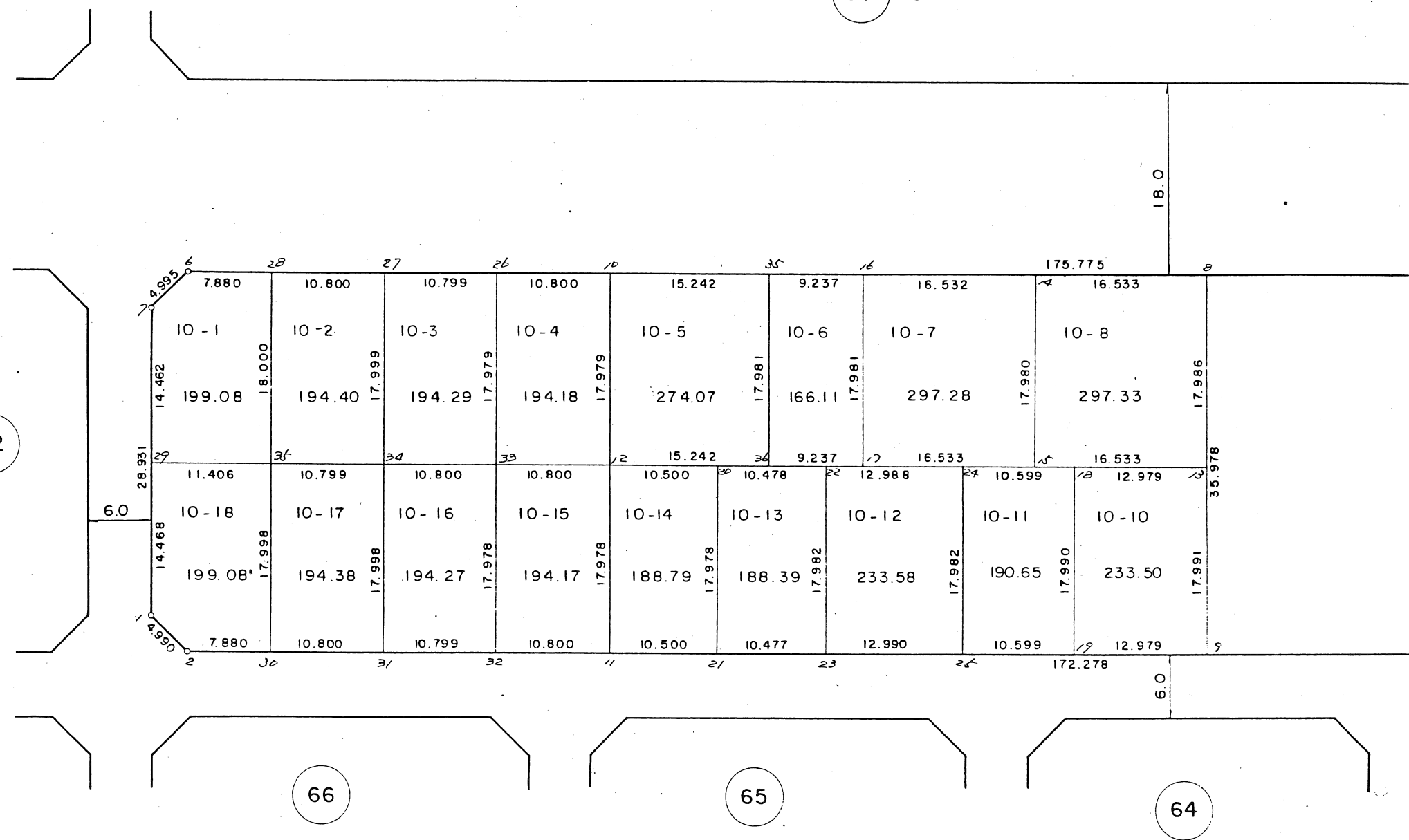
凡	例
	換地位置

換地図 縮尺

王子台6丁目

61-3

72



この図面は換地処分時点のもので、現況とは必ずしも一致しないことがあります。
 換地処分以降の土地の管理は、各権利者が行うもので、境界等に関する紛争等が生
 じても佐倉市は関与できません。
 また、この図面を利用することにより発生した損害等について、佐倉市は一切の責
 任を負いません。

施行者：佐倉市臼井生谷土地区画整理組合
 (昭和59年2月1日換地処分)

換地図

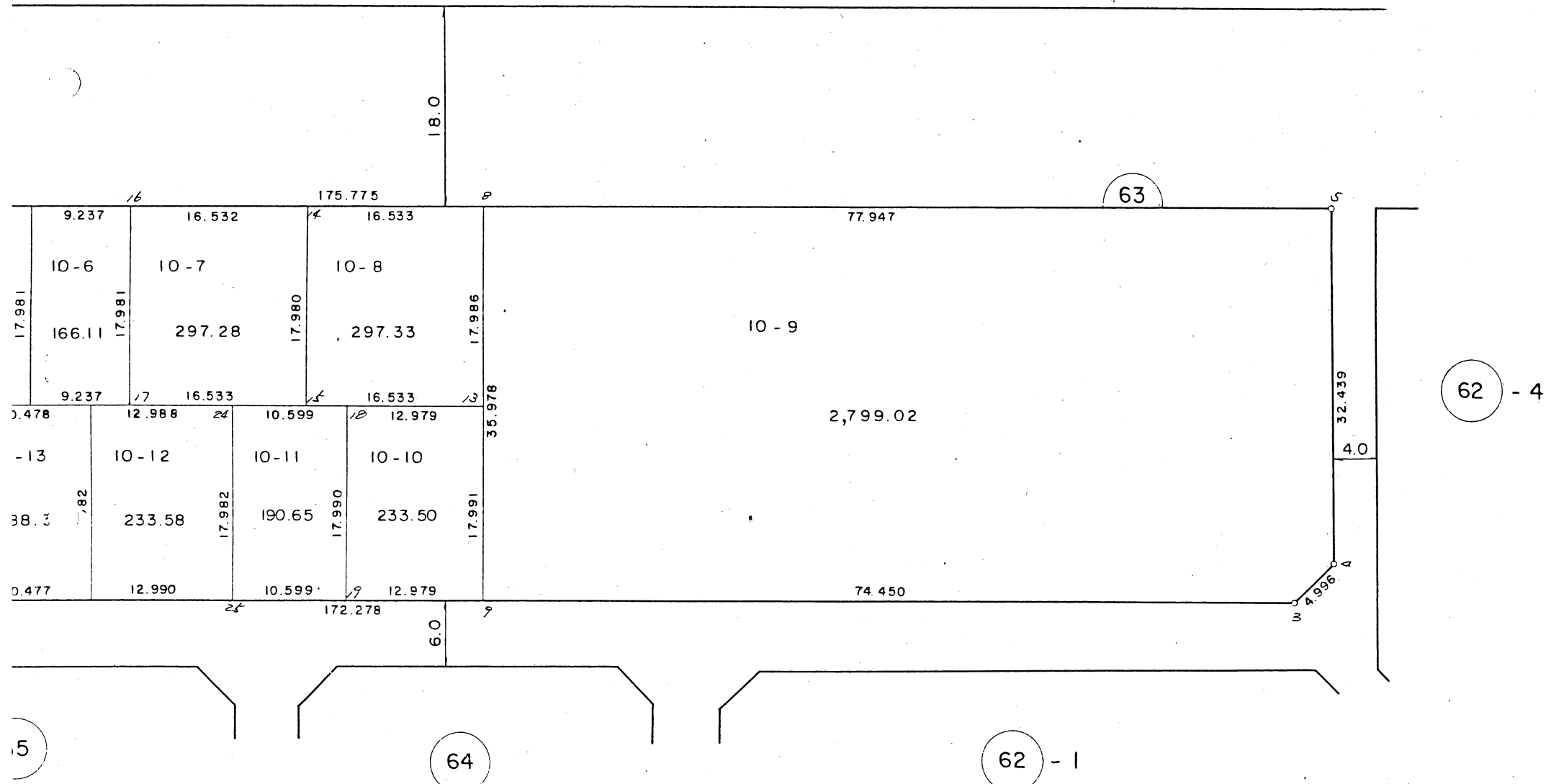
縮尺 1:500

街区番号 63

王子台 6 丁目

王子台 6 丁目

61 - 3



この図面は換地処分時点のもので、現況とは必ずしも一致しないことがあります。
換地処分以降の土地の管理は、各権利者が行うもので、境界等に関する紛争等が生
じても佐倉市は関与できません。
また、この図面を利用することにより発生した損害等について、佐倉市は一切の責
任を負いません。

施行者：佐倉市臼井生谷土地区画整理組合
(昭和59年2月1日換地処分)

凡 例

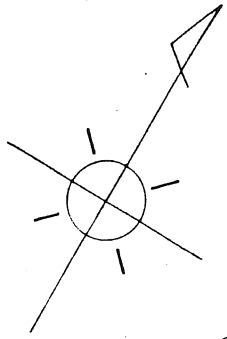
	換地位置
--	------

換地 図

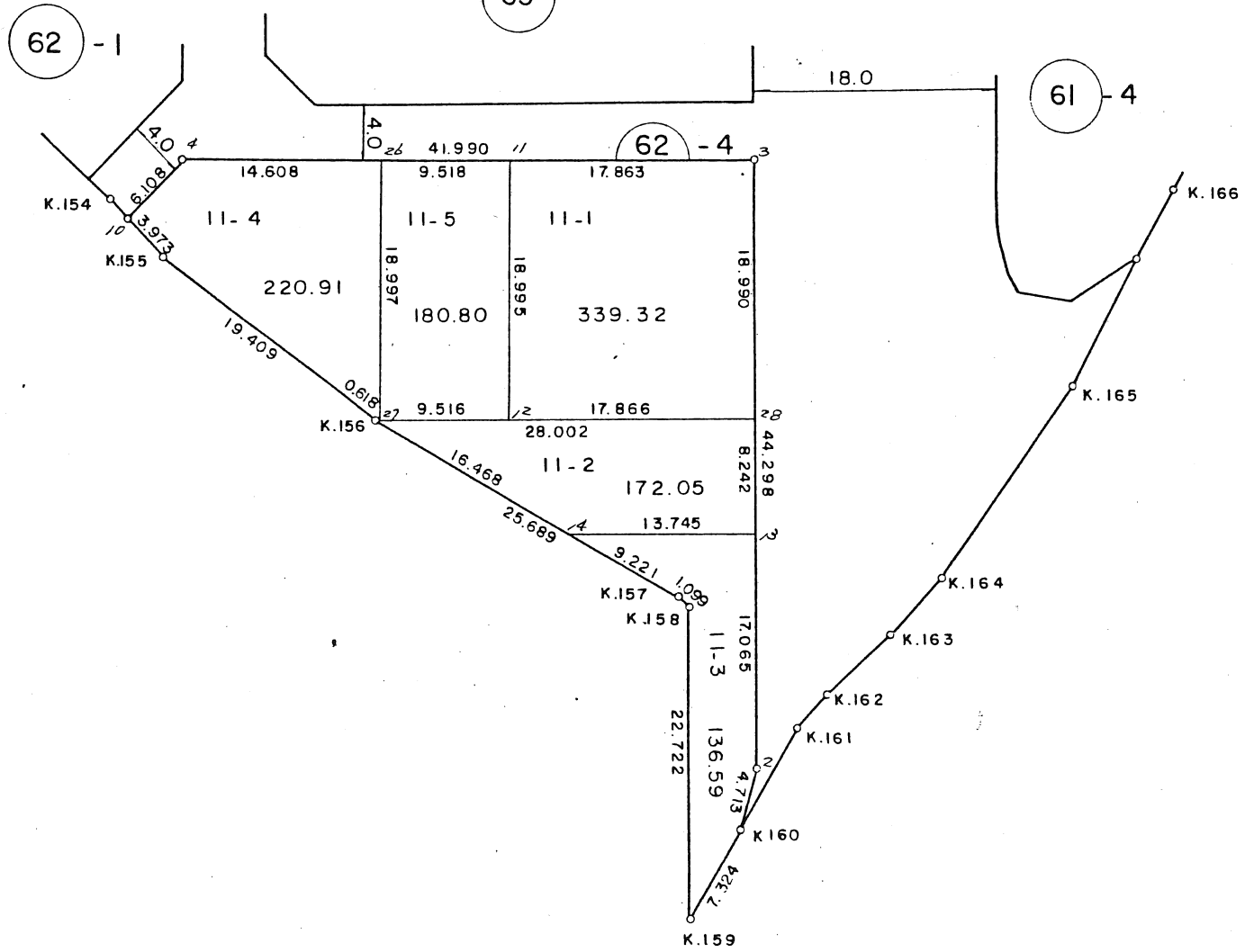
縮尺 1:500

街区番号 62-4

王子台 6 丁目



王子台 6 丁目



この図面は換地処分時点のもので、現況とは必ずしも一致しないことがあります。
 換地処分以降の土地の管理は、各権利者が行うもので、境界等に関する紛争等が生
 じても佐倉市は関与できません。
 また、この図面を利用することにより発生した損害等について、佐倉市は一切の責
 任を負いません。

施行者：佐倉市臼井生谷土地区画整理組合
 (昭和59年2月1日換地処分)

凡 例	
	換地位置

換地 図

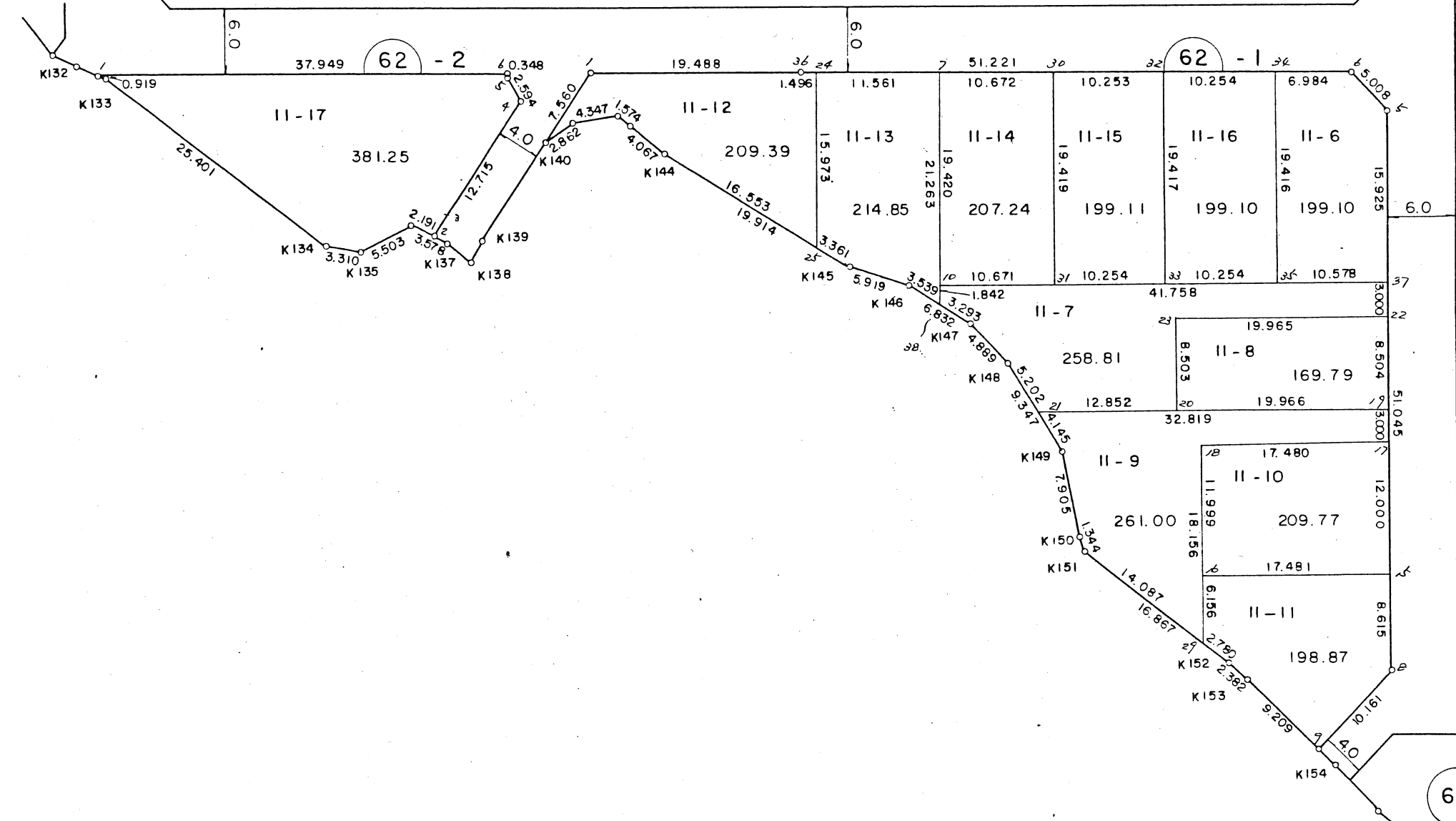
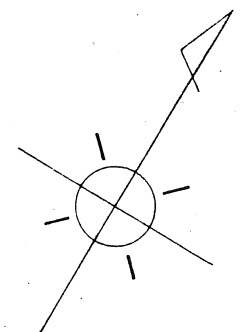
縮尺 1:500

62-1
街区番号 62-2
王子台 6丁目

64 王子台6丁目

63

62-4



この図面は換地処分時点のもので、現況とは必ずしも一致しないことがあります。
換地処分以降の土地の管理は、各権利者が行うもので、境界等に関する紛争等が生
じても佐倉市は関与できません。
また、この図面を利用することにより発生した損害等について、佐倉市は一切の責
任を負いません。

施行者：佐倉市臼井生谷土地区画整理組合
(昭和59年2月1日換地処分)

凡 例	
	換地位置

換地 図

縮尺 1:500

街区番号 64
王子台 6 丁目

王子台 6 丁目

65

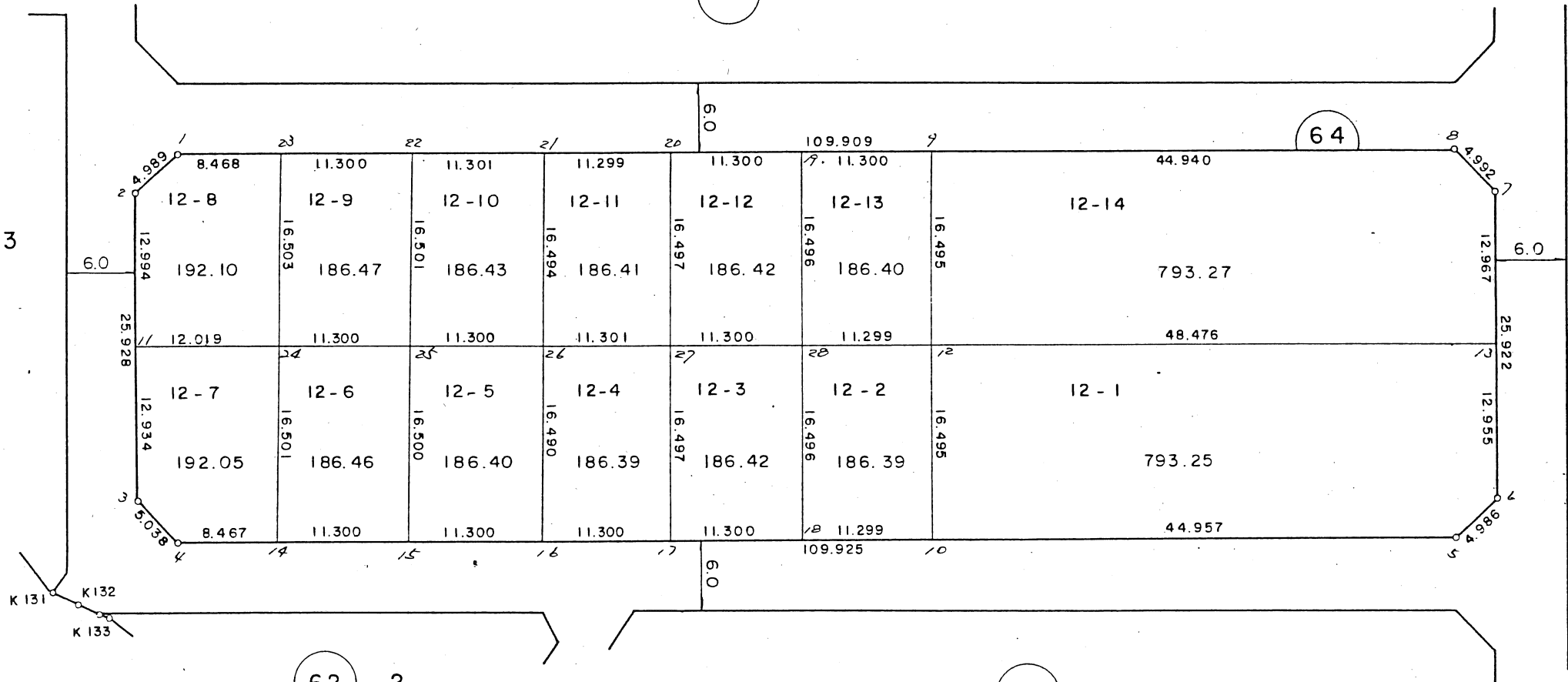
64

62 - 3

63


62 - 2

62 - 1



この図面は換地処分時点のもので、現況とは必ずしも一致しないことがあります。
換地処分以降の土地の管理は、各権利者が行うもので、境界等に関する紛争等が生
じても佐倉市は関与できません。
また、この図面を利用することにより発生した損害等について、佐倉市は一切の責
任を負いません。

施行者：佐倉市臼井生谷土地区画整理組合
(昭和59年2月1日換地処分)

凡 例	
	換地位置

換地図

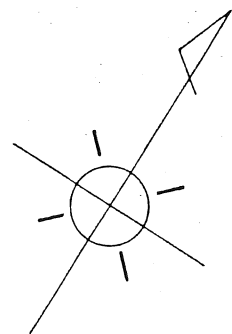
縮尺 1:500

街区番号 65

王子台 6 丁目

王子台 6 丁目

66

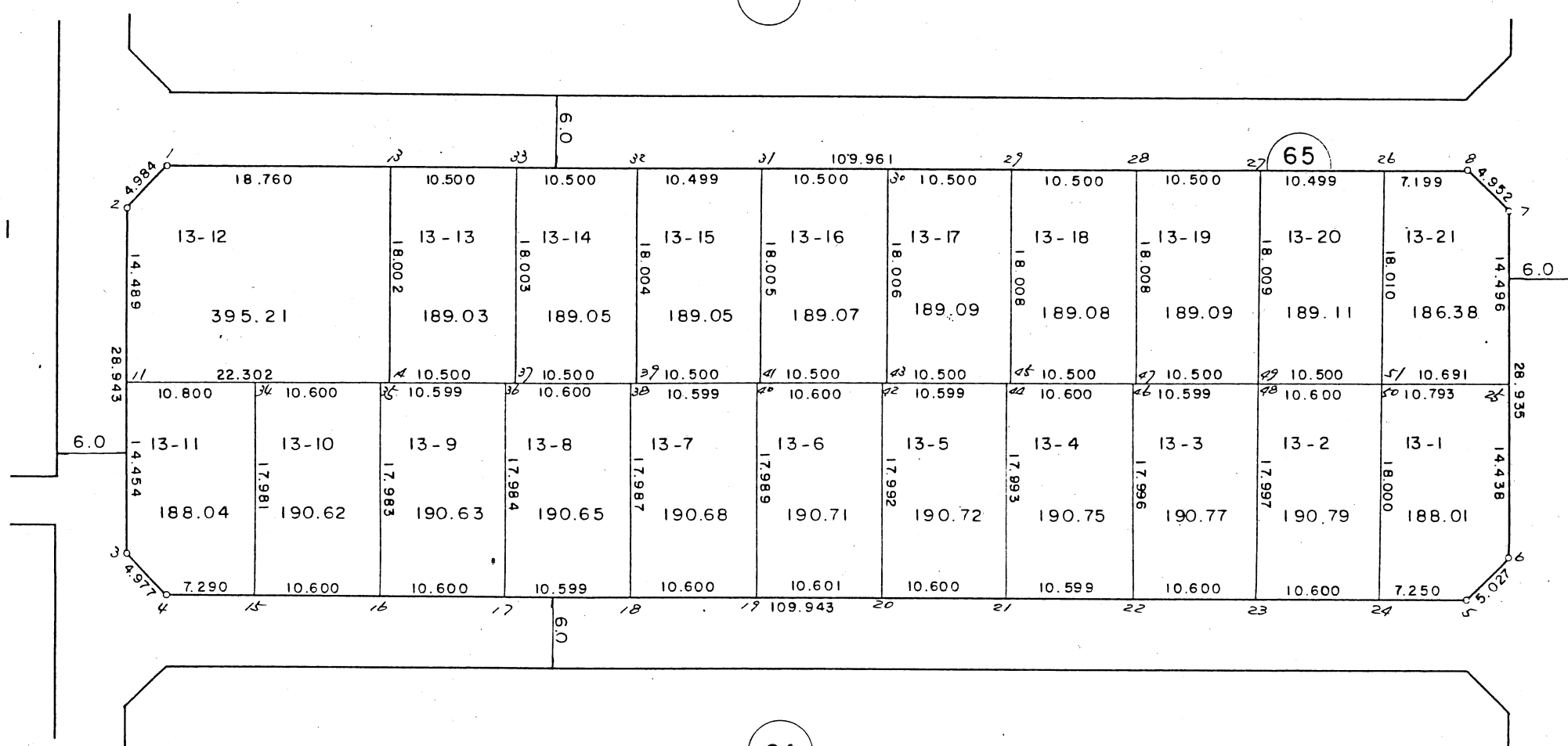


67 - 1

63

62 - 3

64



この図面は換地処分時点のもので、現況とは必ずしも一致しないことがあります。
換地処分以降の土地の管理は、各権利者が行うもので、境界等に関する紛争等が生
じても佐倉市は関与できません。
また、この図面を利用することにより発生した損害等について、佐倉市は一切の責
任を負いません。

施行者：佐倉市臼井生谷土地区画整理組合
(昭和59年2月1日換地処分)

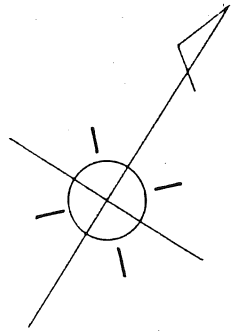
凡	例
	換地位置

換地図

縮尺 1:500

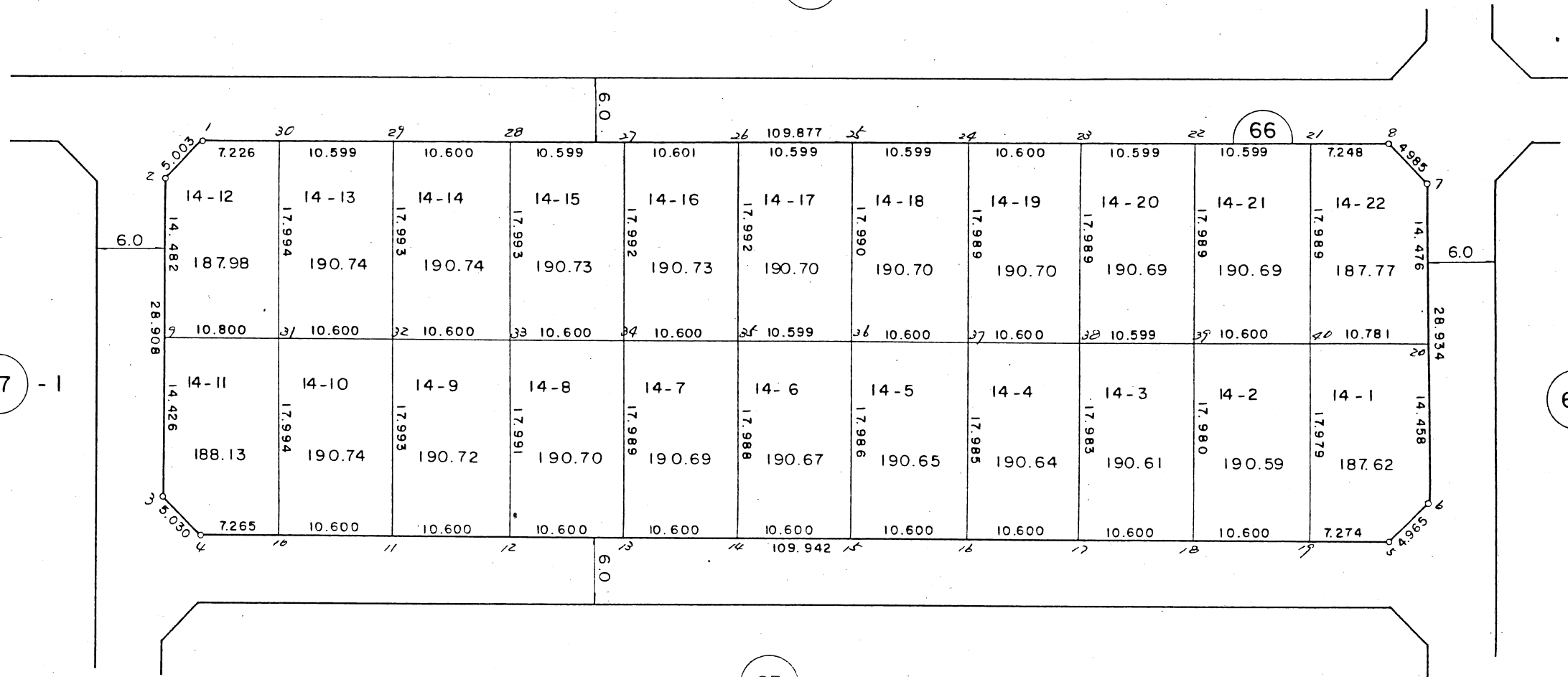
街区番号 66

王子台 6 丁目



王子台 6 丁目

69



67 - 1

63

65

この図面は換地処分時点のもので、現況とは必ずしも一致しないことがあります。
 換地処分以降の土地の管理は、各権利者が行うもので、境界等に関する紛争等が生
 じても佐倉市は関与できません。
 また、この図面を利用することにより発生した損害等について、佐倉市は一切の責
 任を負いません。

施行者：佐倉市臼井生谷土地区画整理組合
 (昭和59年2月1日換地処分)

凡	例
	換地位置

換地図

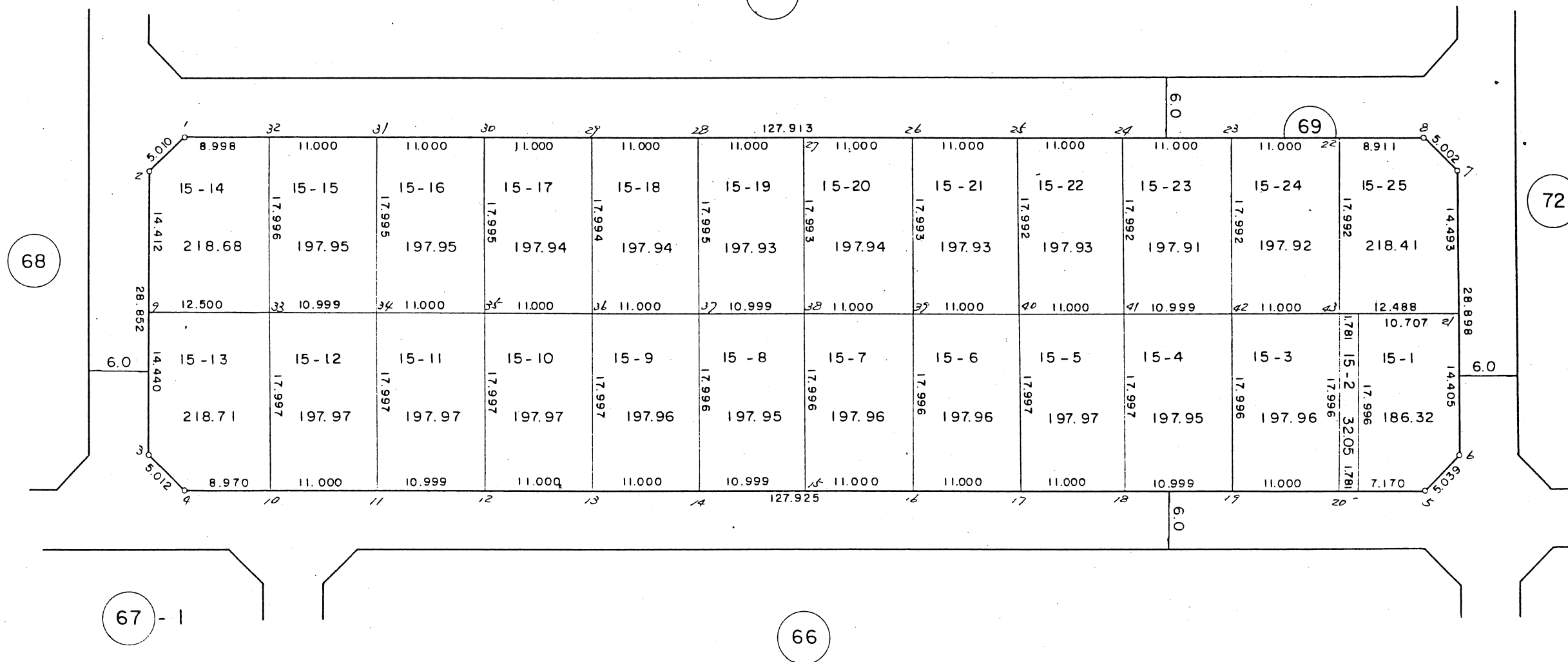
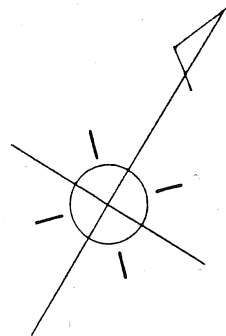
縮尺 1:500

街区番号 69

王子台 6 丁目

王子台 6 丁目

70



68

72

67-1

66

この図面は換地処分時点のもので、現況とは必ずしも一致しないことがあります。
 換地処分以降の土地の管理は、各権利者が行うもので、境界等に関する紛争等が生
 じても佐倉市は関与できません。
 また、この図面を利用することにより発生した損害等について、佐倉市は一切の責
 任を負いません。

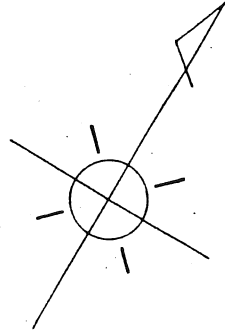
施行者：佐倉市臼井生谷土地区画整理組合
 (昭和59年2月1日換地処分)

凡	例
	換地位置

換地 図

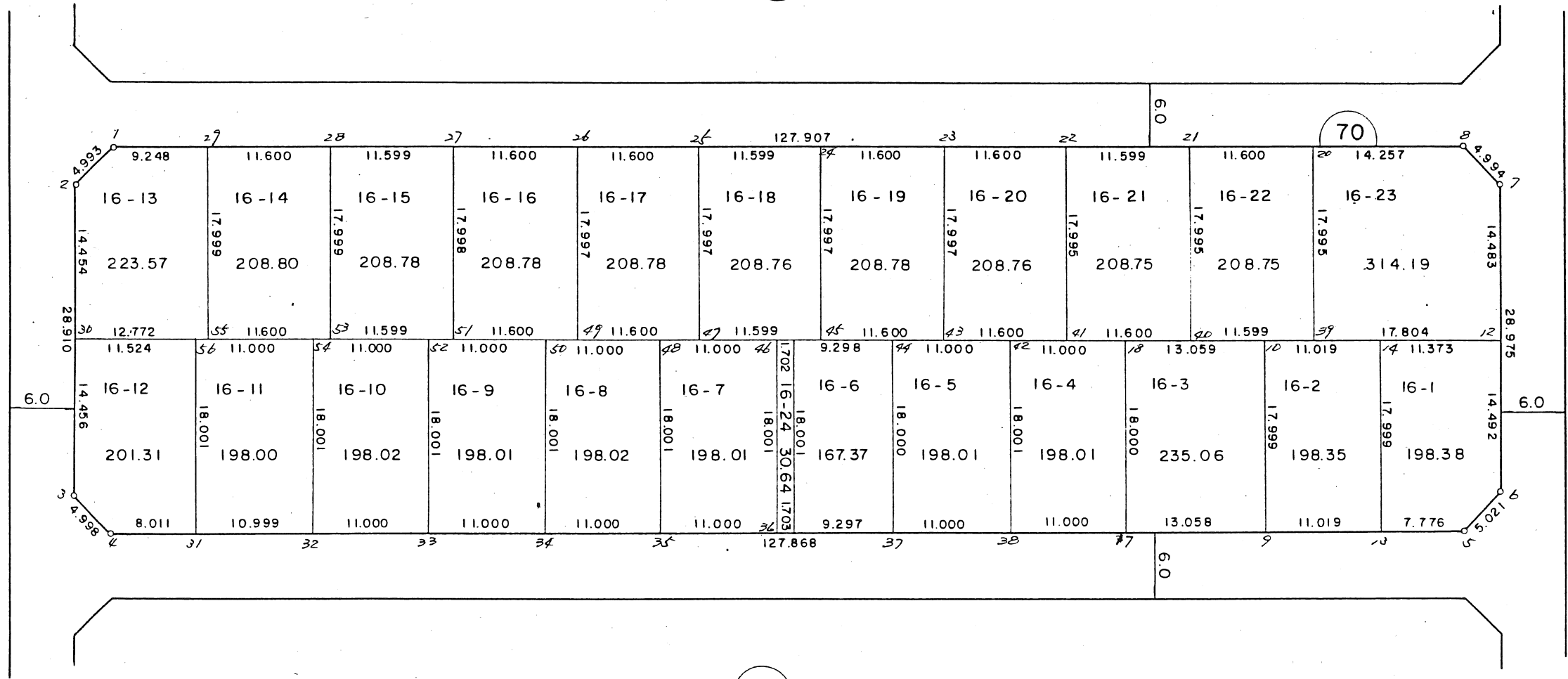
縮尺 1:500

街区番号 70
王子台 6 丁目



王子台 6 丁目

71



68

72

69

この図面は換地処分時点のもので、現況とは必ずしも一致しないことがあります。
換地処分以降の土地の管理は、各権利者が行うもので、境界等に関する紛争等が生
じても佐倉市は関与できません。
また、この図面を利用することにより発生した損害等について、佐倉市は一切の責
任を負いません。

施行者：佐倉市臼井生谷土地区画整理組合
(昭和59年2月1日換地処分)

凡	例
<input type="checkbox"/>	換地位置

換地図

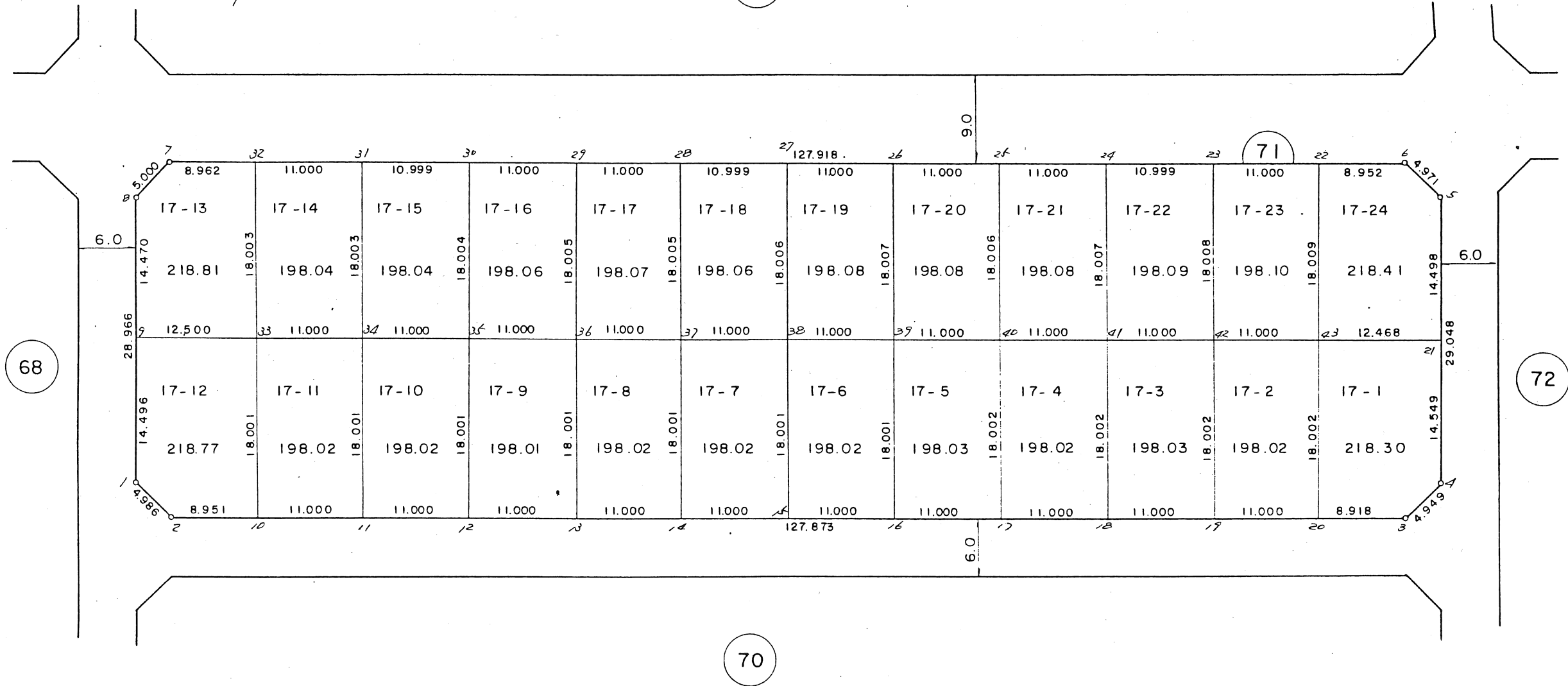
縮尺 1:500

街区番号 71

王子台 6 丁目

王子台 6 丁目

74



68

70

72

この図面は換地処分時点のもので、現況とは必ずしも一致しないことがあります。
換地処分以降の土地の管理は、各権利者が行うもので、境界等に関する紛争等が生
じても佐倉市は関与できません。
また、この図面を利用することにより発生した損害等について、佐倉市は一切の責
任を負いません。

施行者：佐倉市臼井生谷土地画整理組合
(昭和59年2月1日換地処分)

凡	例
	換地位置

換地 図

縮尺 1:500

街区番号 74

王子台 6 丁目

王子台 6 丁目

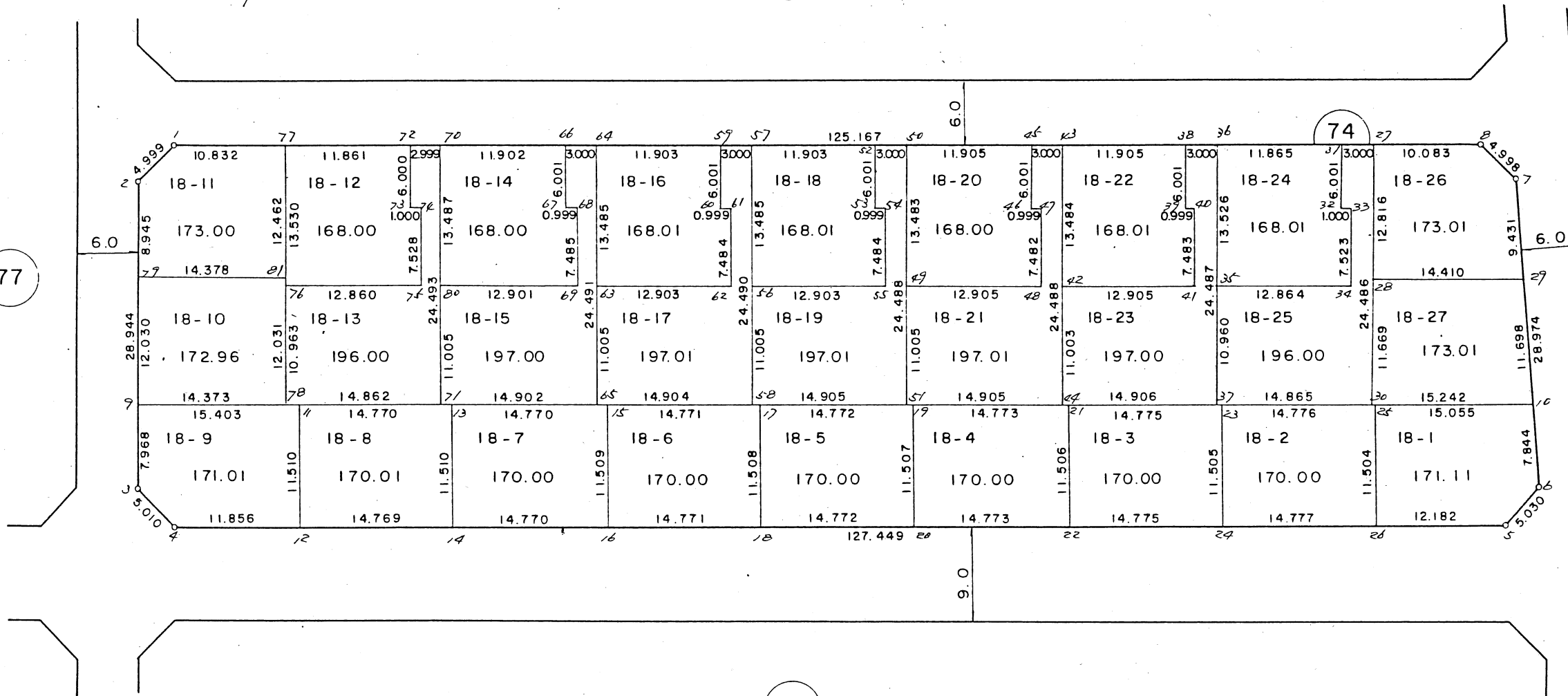
75

74

73

77

71



この図面は換地処分時点のもので、現況とは必ずしも一致しないことがあります。
 換地処分以降の土地の管理は、各権利者が行うもので、境界等に関する紛争等が生
 じても佐倉市は関与できません。
 また、この図面を利用することにより発生した損害等について、佐倉市は一切の責
 任を負いません。

施行者：佐倉市臼井生谷土地区画整理組合
 (昭和59年2月1日換地処分)

凡	例
<input type="checkbox"/>	換地位置

換地図

縮尺 1:500

街区番号 75

王子台 6 丁目

王子台 6 丁目

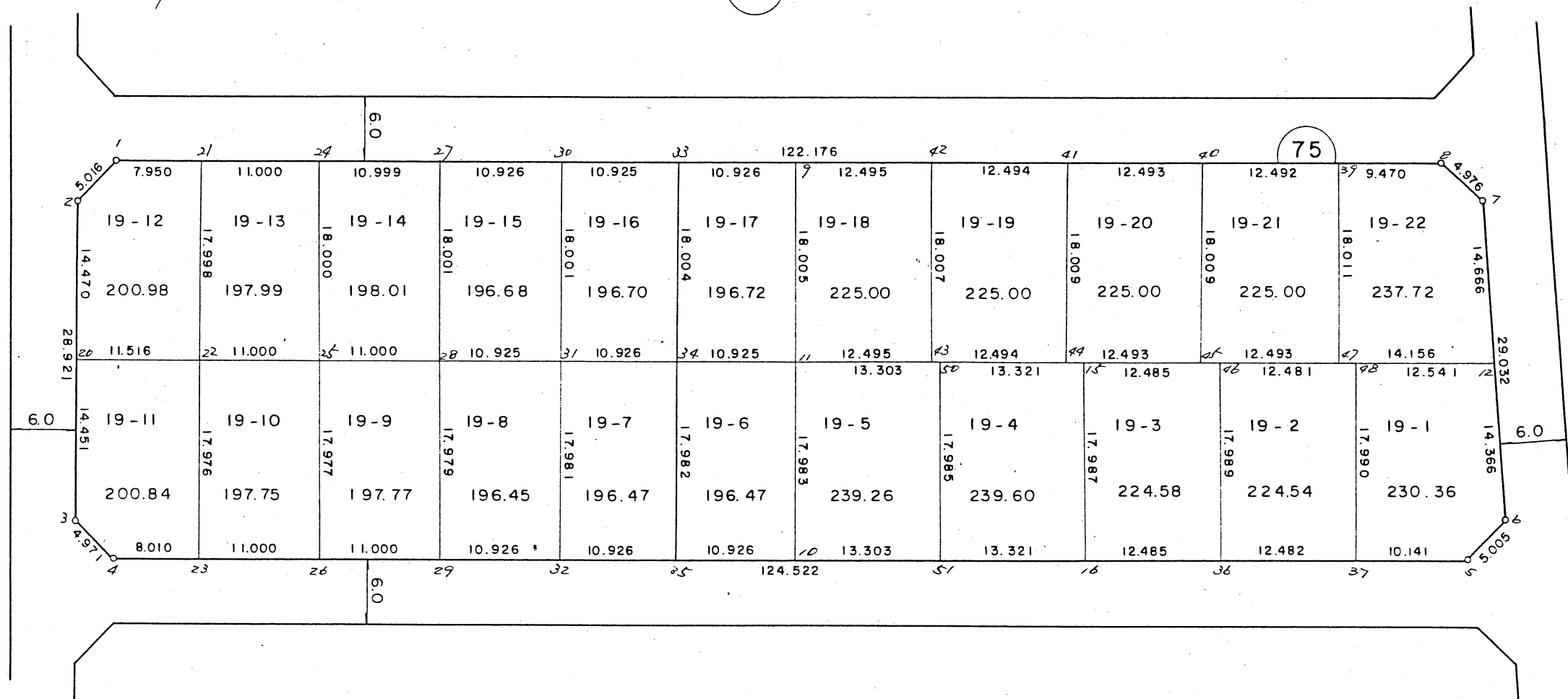
76

75

73

77


74



この図面は換地処分時点のもので、現況とは必ずしも一致しないことがあります。
換地処分以降の土地の管理は、各権利者が行うもので、境界等に関する紛争等が生
じても佐倉市は関与できません。
また、この図面を利用することにより発生した損害等について、佐倉市は一切の責
任を負いません。

施行者：佐倉市臼井生谷土地区画整理組合
(昭和59年2月1日換地処分)

凡 例



換地位置

換地 図

縮尺 1:500

街区番号 76

王子台 6 丁目

王子台 6 丁目

79

76

77

73

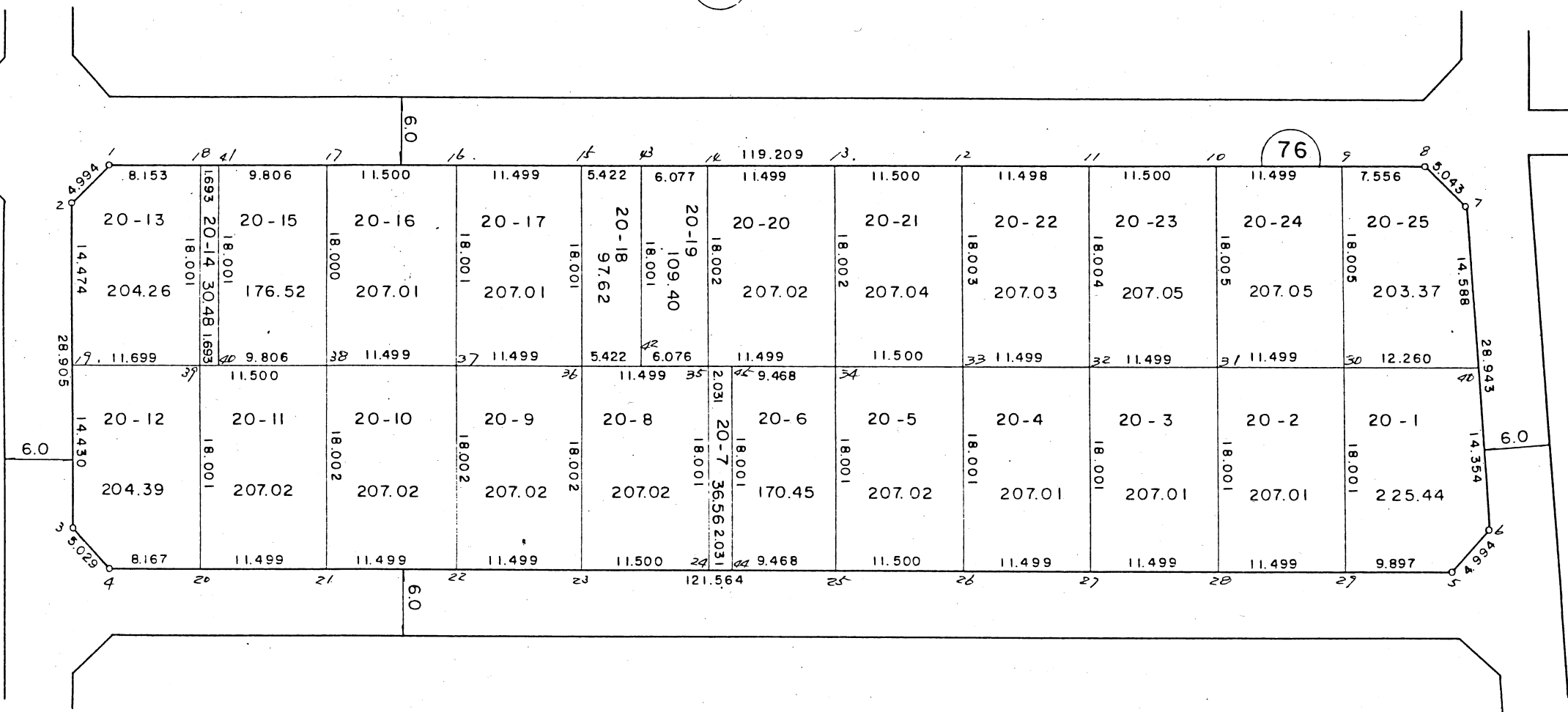
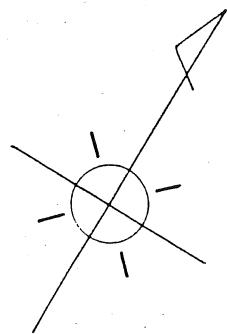

75

この図面は換地処分時点のもので、現況とは必ずしも一致しないことがあります。
換地処分以降の土地の管理は、各権利者が行うもので、境界等に関する紛争等が生
じても佐倉市は関与できません。
また、この図面を利用することにより発生した損害等について、佐倉市は一切の責
任を負いません。

施行者：佐倉市臼井生谷土地区画整理組合
(昭和 59 年 2 月 1 日換地処分)

凡 例

換地位置



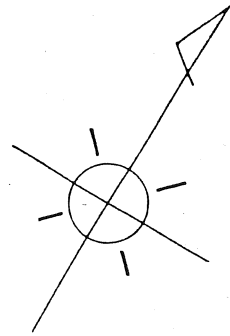
換地 図

縮尺 1:500

街区番号 79
王子台 6 丁目

王子台 6 丁目

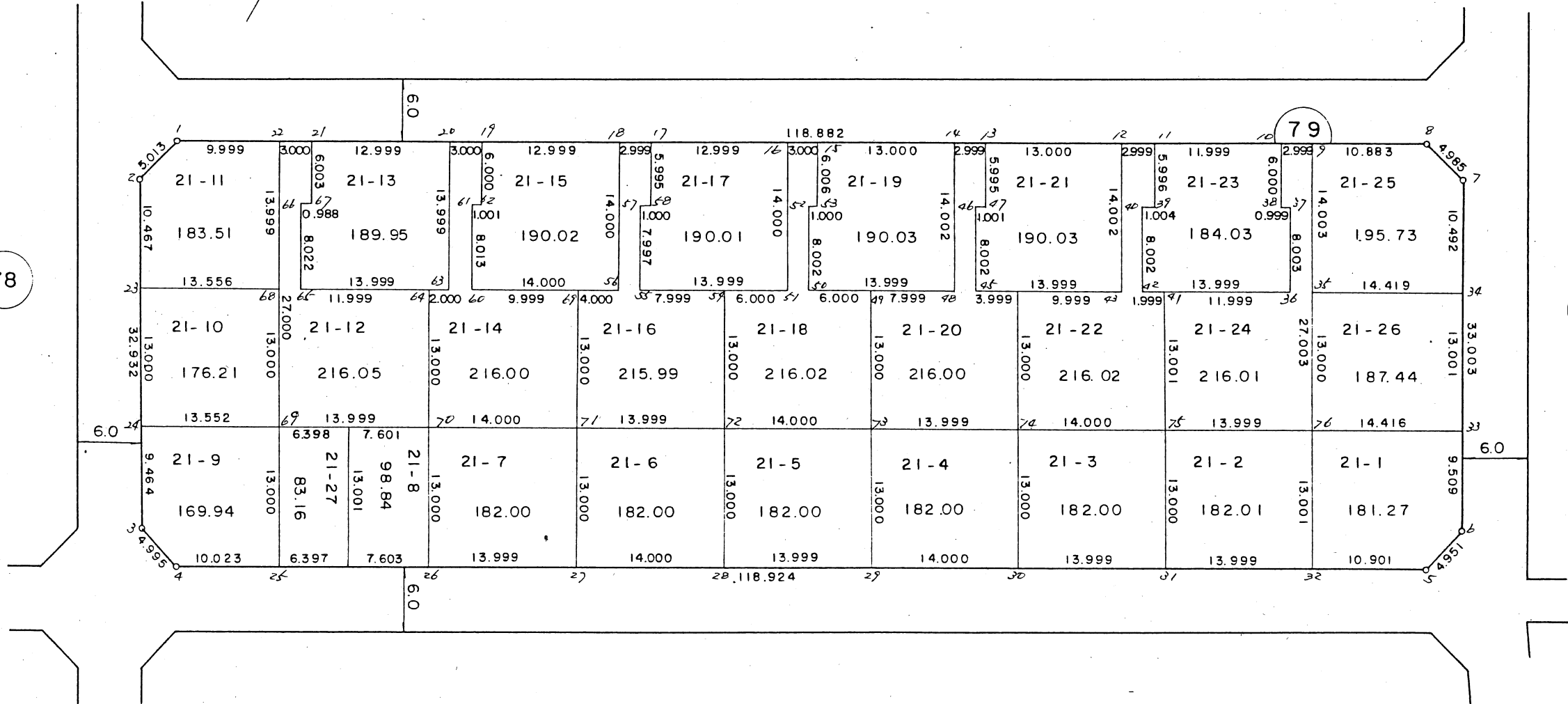
80 - 1



78

81

76



この図面は換地処分時点のもので、現況とは必ずしも一致しないことがあります。
換地処分以降の土地の管理は、各権利者が行うもので、境界等に関する紛争等が生
じても佐倉市は関与できません。
また、この図面を利用することにより発生した損害等について、佐倉市は一切の責
任を負いません。

施行者：佐倉市臼井生谷土地区画整理組合
(昭和59年2月1日換地処分)

凡	例
	換地位置

換地 図

縮尺 1:500

街区番号 80-1

王子台 6丁目

王子台 6丁目

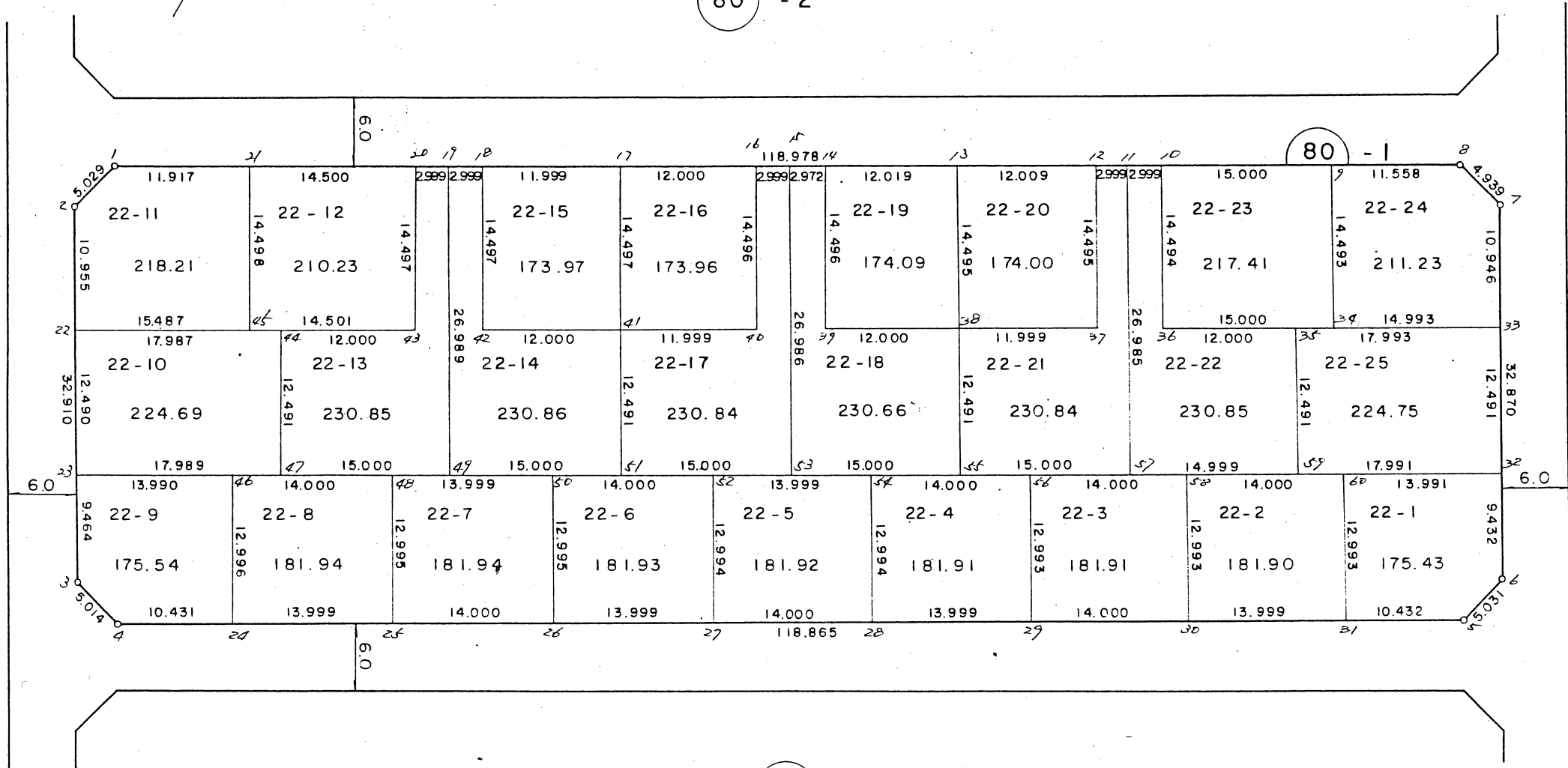
80 - 2

80 - 1

81

78

79



この図面は換地処分時点のもので、現況とは必ずしも一致しないことがあります。
換地処分以降の土地の管理は、各権利者が行うもので、境界等に関する紛争等が生
じても佐倉市は関与できません。
また、この図面を利用することにより発生した損害等について、佐倉市は一切の責
任を負いません。

施行者：佐倉市臼井生谷土地区画整理組合
(昭和59年2月1日換地処分)

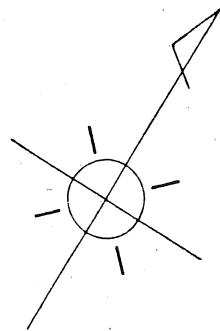
凡	例
□	換地位置

換地図

縮尺 1:500

街区番号 80-2
王子台 6丁目

王子台 6丁目



83

81

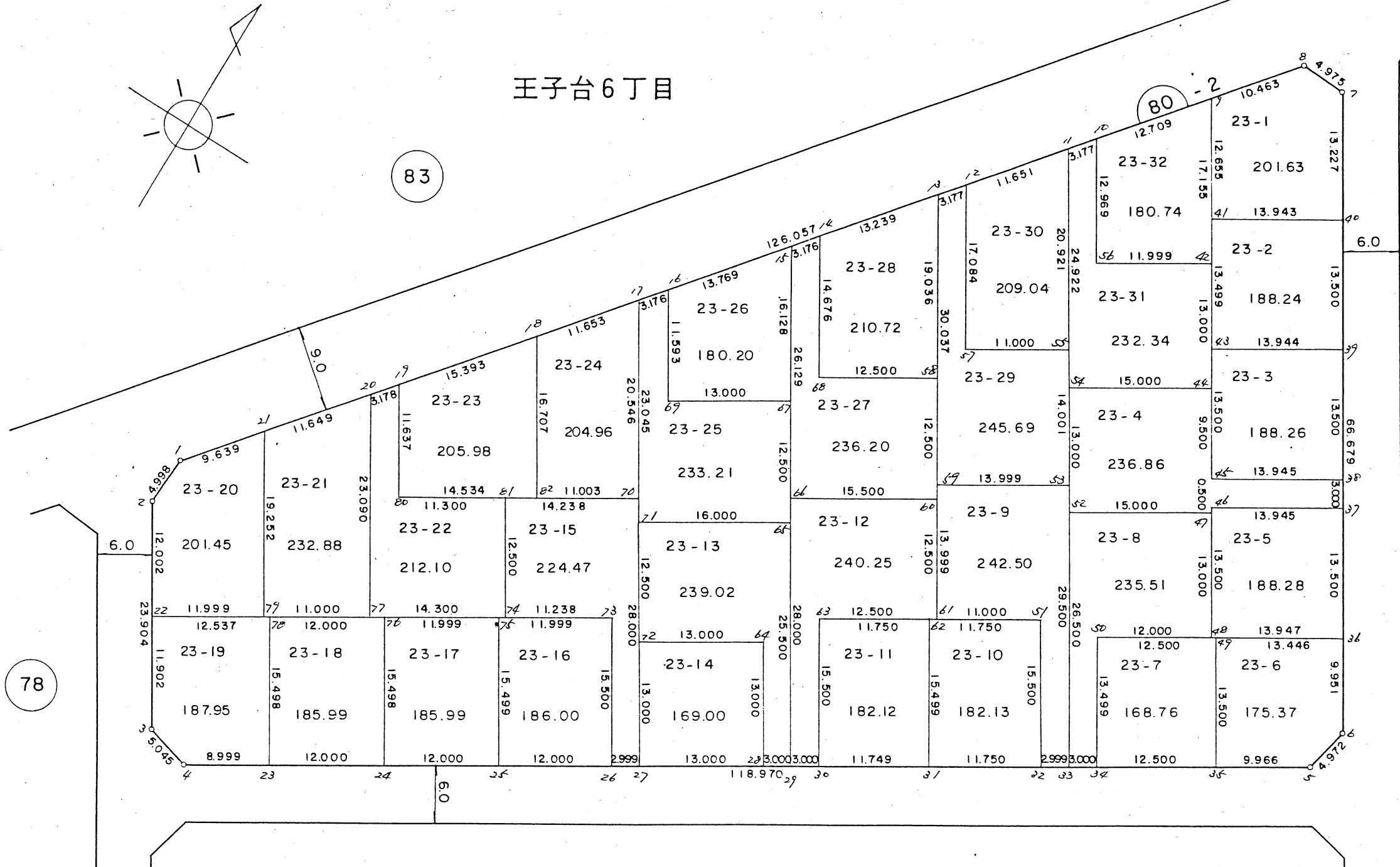
78

80 - 1

この図面は換地処分時点のもので、現況とは必ずしも一致しないことがあります。
換地処分以降の土地の管理は、各権利者が行うもので、境界等に関する紛争等が生
じても佐倉市は関与できません。
また、この図面を利用することにより発生した損害等について、佐倉市は一切の責
任を負いません。

施行者：佐倉市臼井生谷土地区画整理組合
(昭和59年2月1日換地処分)

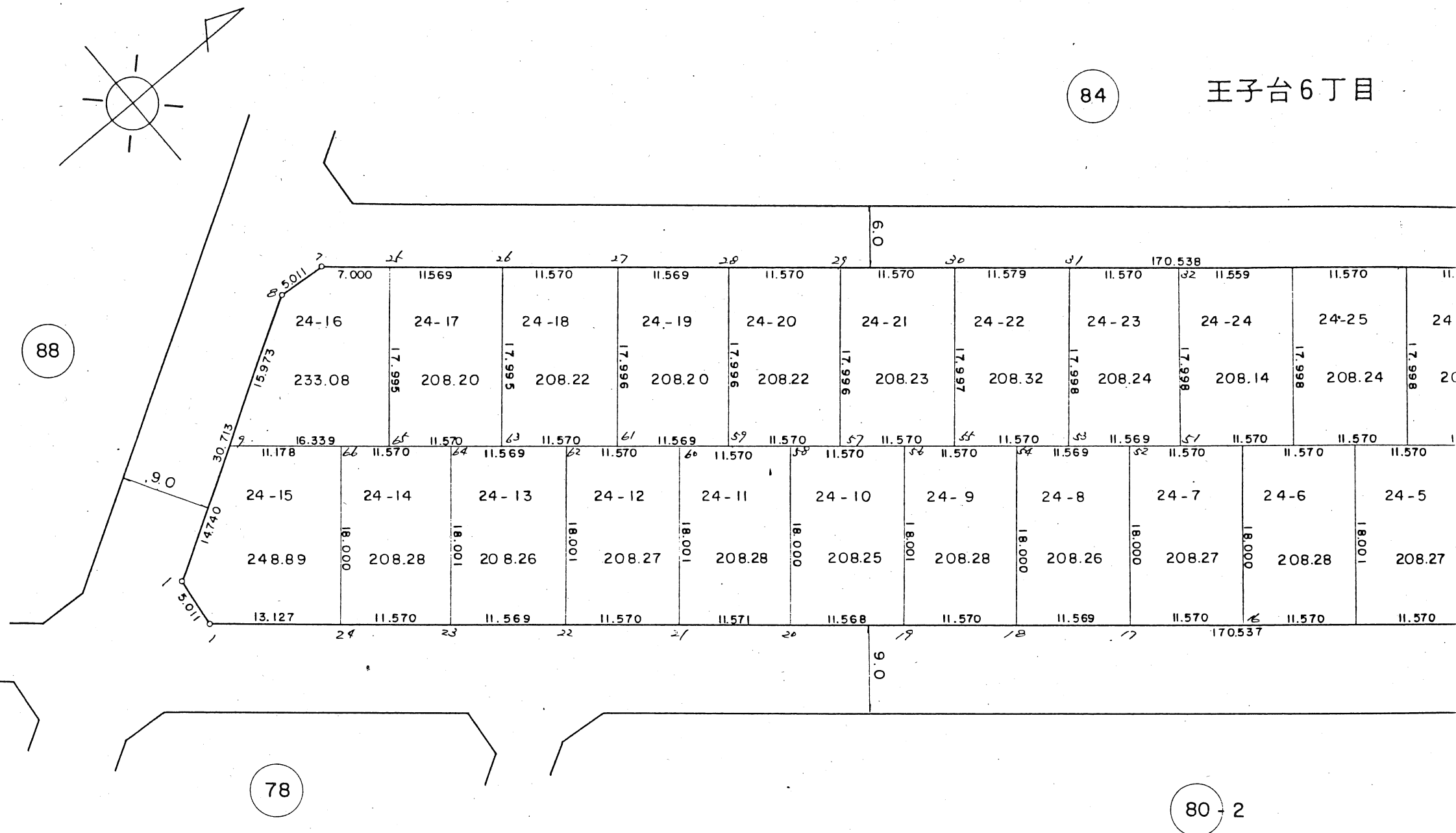
凡 例	
	換地位置



換地図 縮尺

84

王子台6丁目



この図面は換地処分時点のもので、現況とは必ずしも一致しないことがあります。
 換地処分以降の土地の管理は、各権利者が行うもので、境界等に関する紛争等が生
 じても佐倉市は関与できません。
 また、この図面を利用することにより発生した損害等について、佐倉市は一切の責
 任を負いません。

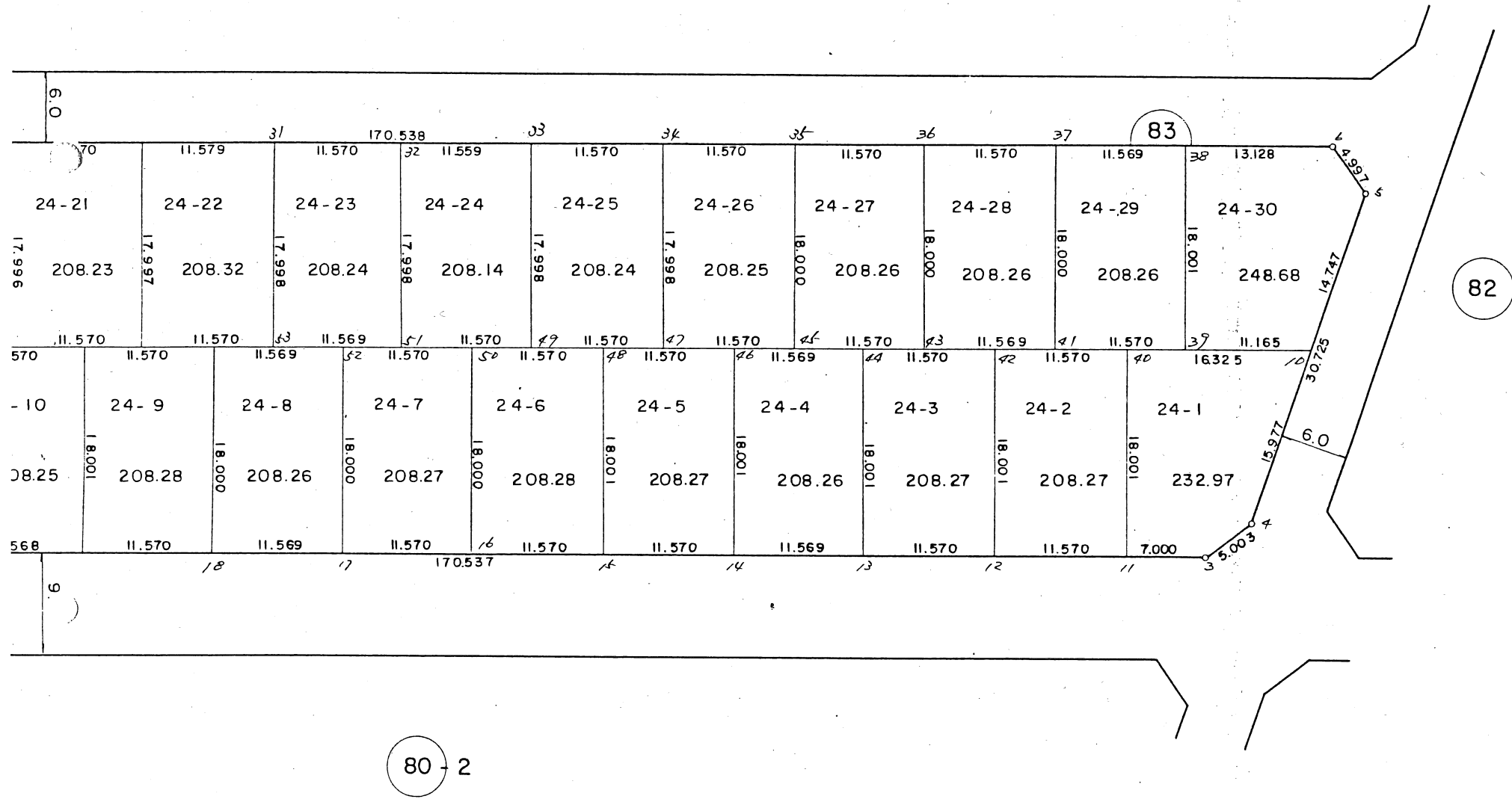
施行者：佐倉市臼井生谷土地区画整理組合
 (昭和59年2月1日換地処分)

換地図

縮尺 1:500

街区番号 83
王子台 6丁目

84 王子台 6丁目



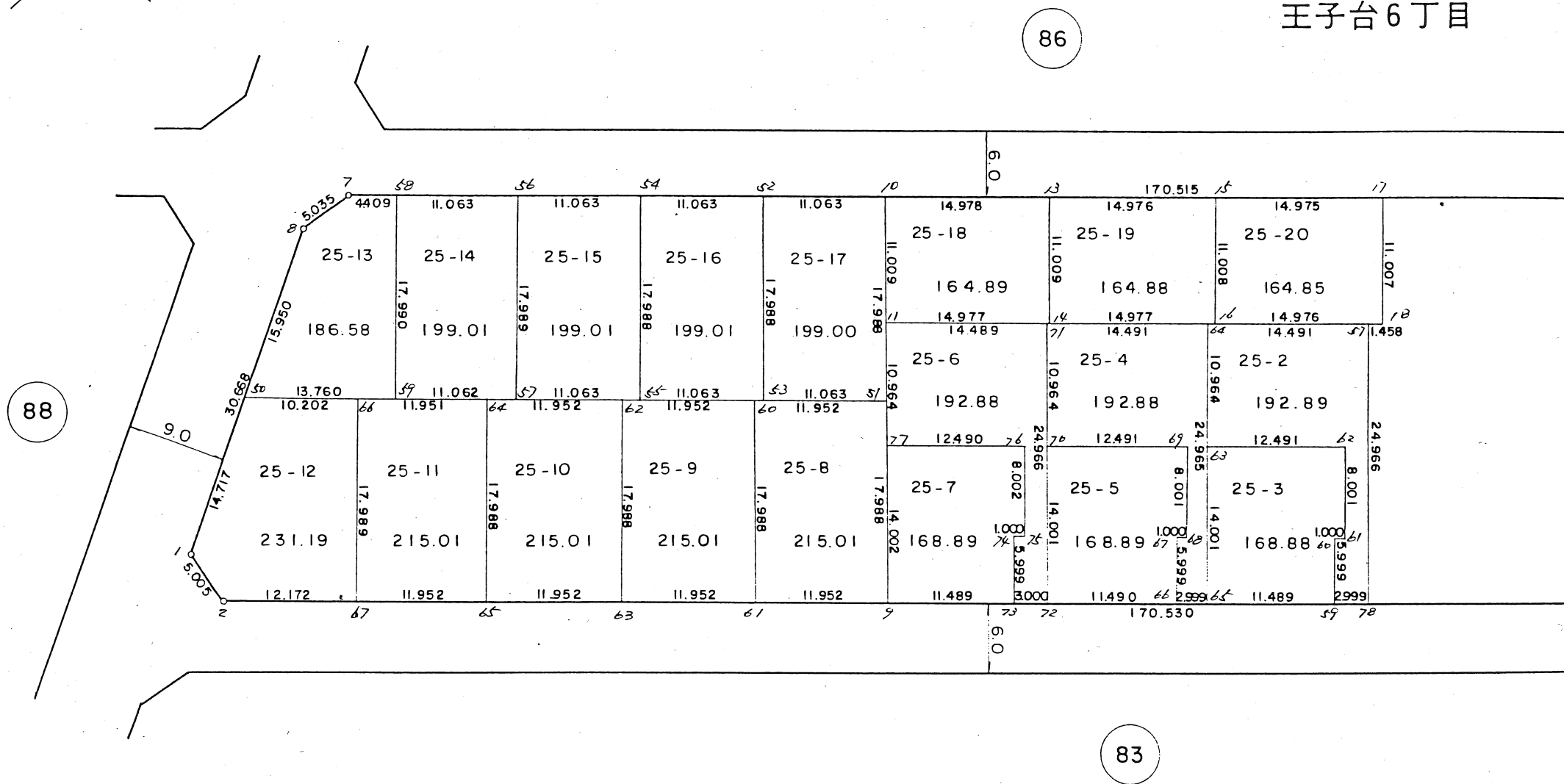
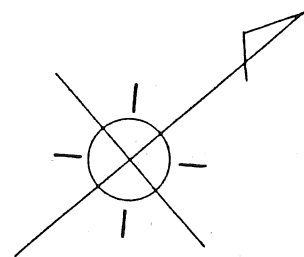
この図面は換地処分時点のもので、現況とは必ずしも一致しないことがあります。
換地処分以降の土地の管理は、各権利者が行うもので、境界等に関する紛争等が生
じても佐倉市は関与できません。
また、この図面を利用することにより発生した損害等について、佐倉市は一切の責
任を負いません。

施行者：佐倉市臼井生谷土地区画整理組合
(昭和59年2月1日換地処分)

凡 例	
	換地位置

換地図 縮尺

王子台6丁目



この図面は換地処分時点のもので、現況とは必ずしも一致しないことがあります。
 換地処分以降の土地の管理は、各権利者が行うもので、境界等に関する紛争等が生
 じても佐倉市は関与できません。
 また、この図面を利用することにより発生した損害等について、佐倉市は一切の責
 任を負いません。

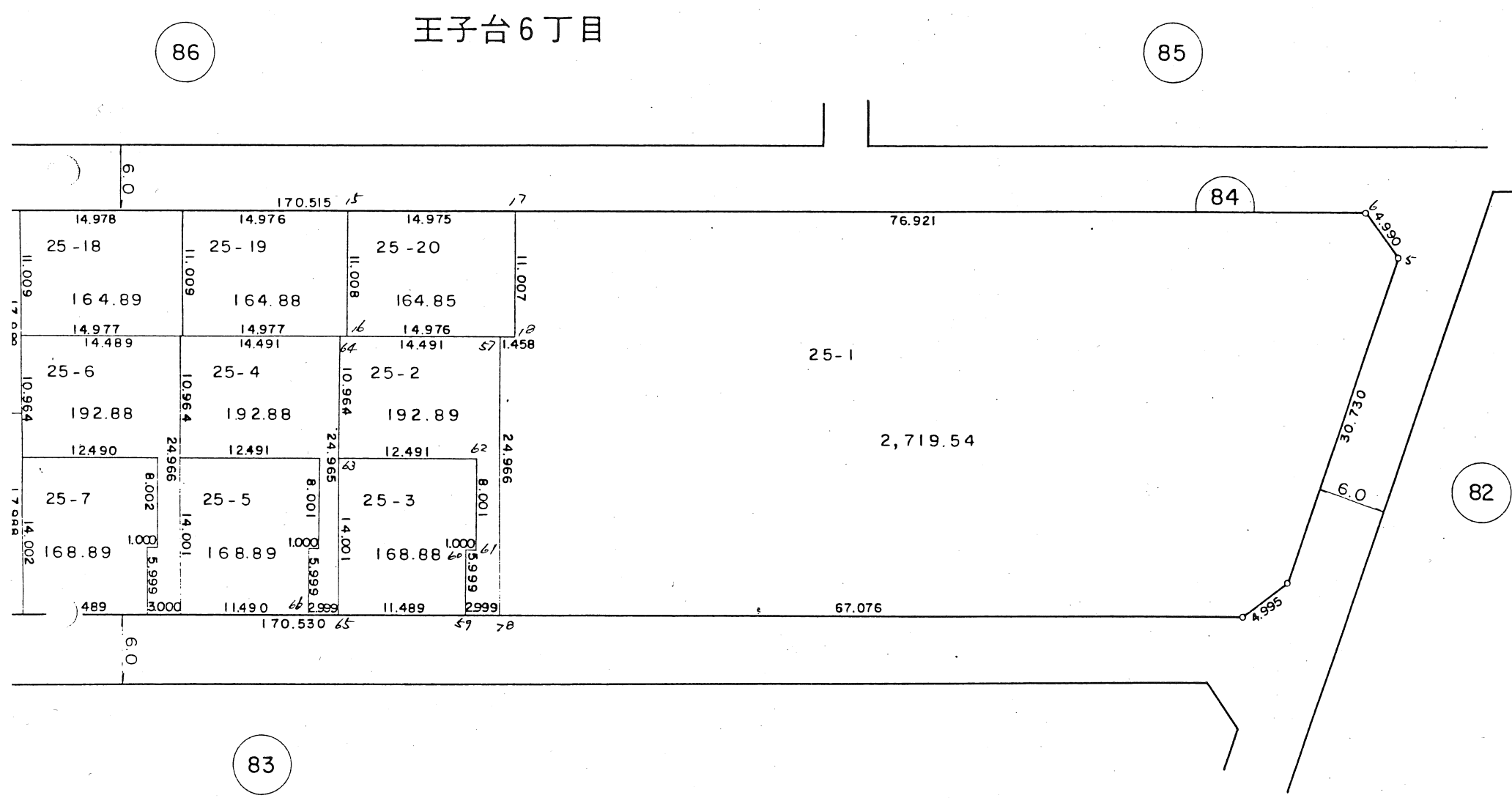
施行者：佐倉市臼井生谷土地画整理組合
 (昭和59年2月1日換地処分)

換地図

縮尺 1:500


街区番号 84

王子台 6 丁目



この図面は換地処分時点のもので、現況とは必ずしも一致しないことがあります。
換地処分以降の土地の管理は、各権利者が行うもので、境界等に関する紛争等が生
じても佐倉市は関与できません。
また、この図面を利用することにより発生した損害等について、佐倉市は一切の責
任を負いません。

施行者：佐倉市臼井生谷土地区画整理組合
(昭和59年2月1日換地処分)

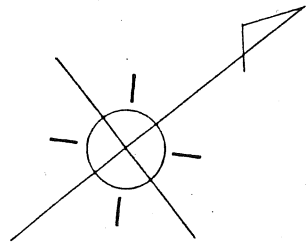
凡 例	
	換地位置

換地 図

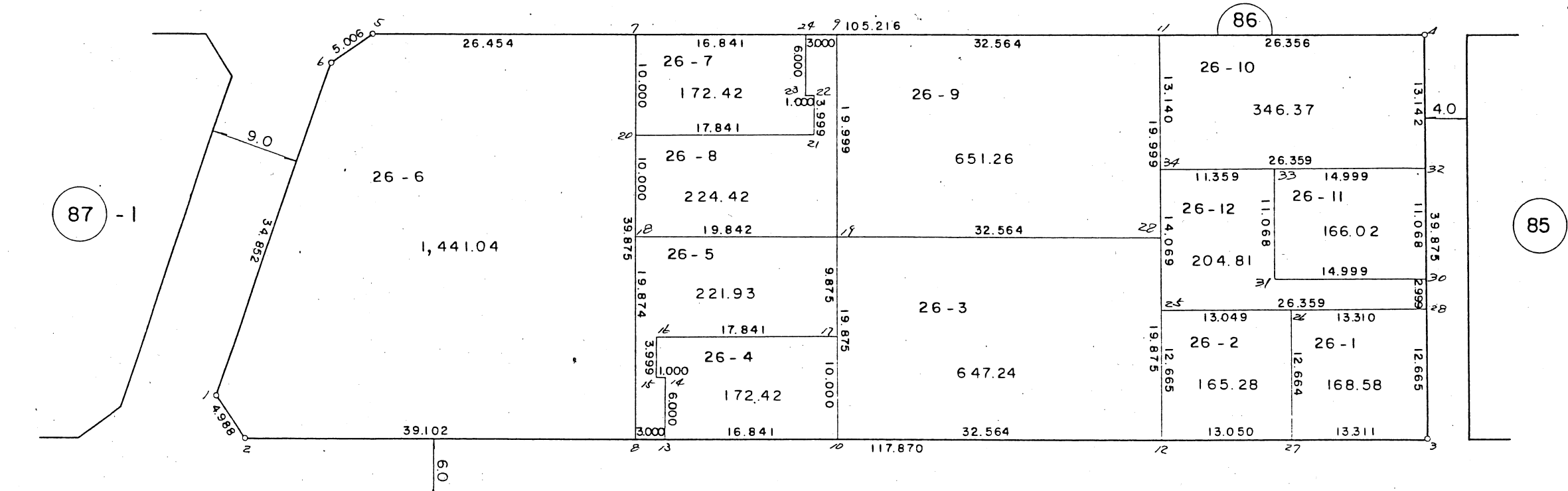
縮尺 1:500

街区番号 86

王子台 6 丁目



王子台 6 丁目



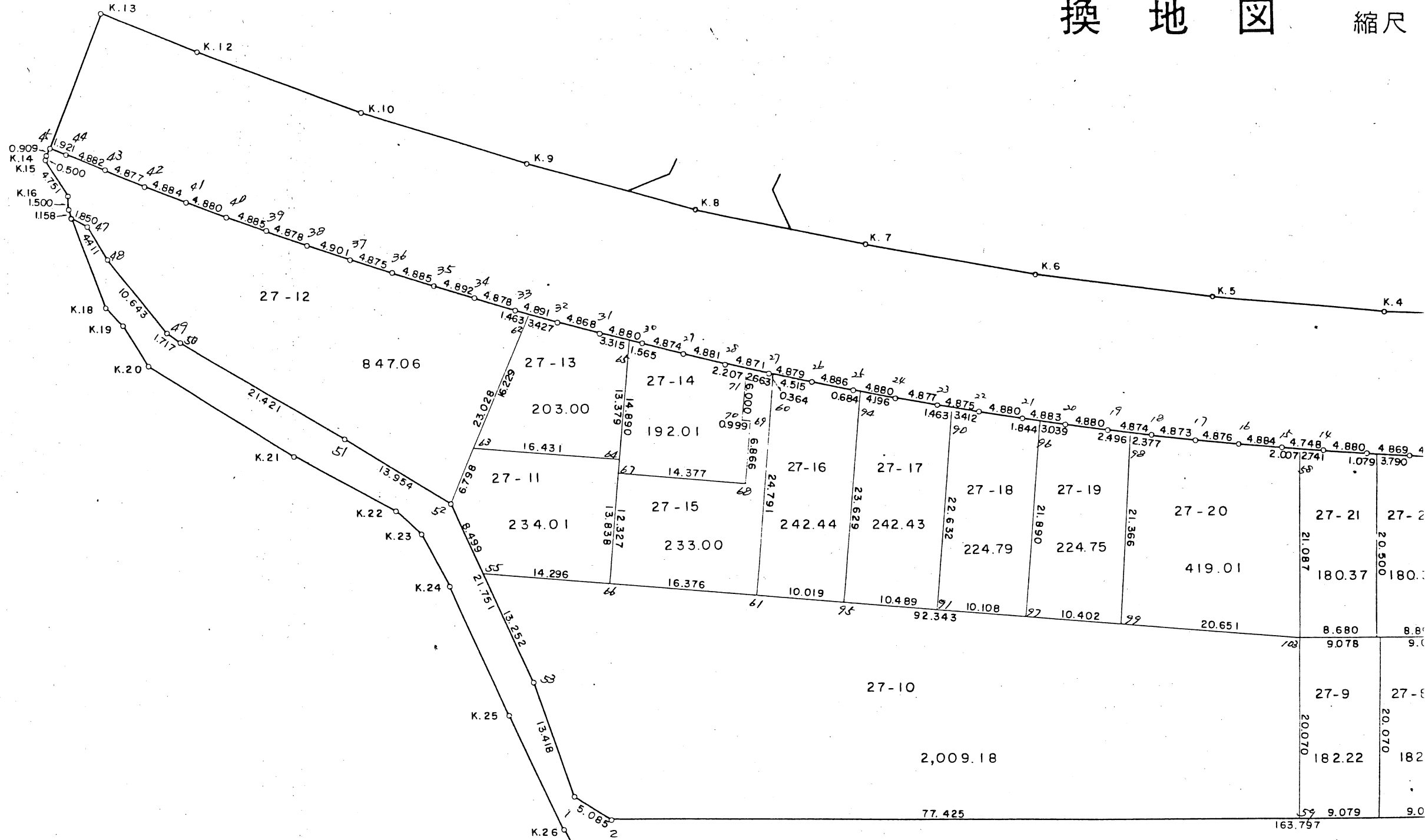
84

この図面は換地処分時点のもので、現況とは必ずしも一致しないことがあります。
換地処分以降の土地の管理は、各権利者が行うもので、境界等に関する紛争等が生
じても佐倉市は関与できません。
また、この図面を利用することにより発生した損害等について、佐倉市は一切の責
任を負いません。

施行者：佐倉市臼井生谷土地区画整理組合
(昭和59年2月1日換地処分)

凡 例	
	換地位置

換地図 縮尺



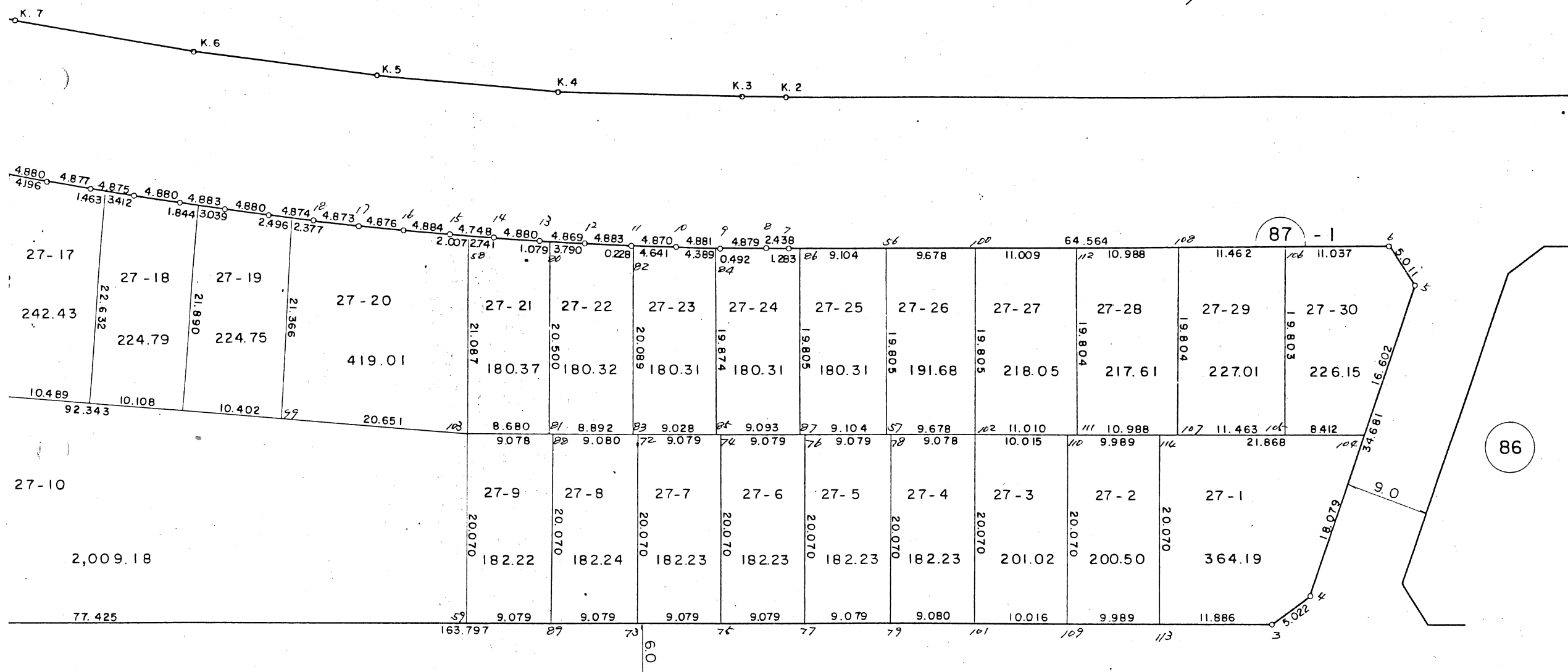
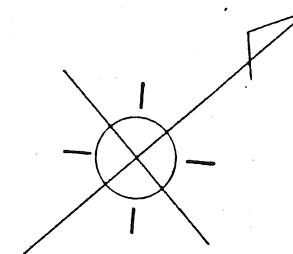
この図面は換地処分時点のもので、現況とは必ずしも一致しないことがあります。
換地処分以降の土地の管理は、各権利者が行うもので、境界等に関する紛争等が生
じても佐倉市は関与できません。
また、この図面を利用することにより発生した損害等について、佐倉市は一切の責
任を負いません。

換地図

縮尺 1:500

街区番号 87-1

王子台 6 丁目



この図面は換地処分時点のもので、現況とは必ずしも一致しないことがあります。
換地処分以降の土地の管理は、各権利者が行うもので、境界等に関する紛争等が生
じても佐倉市は関与できません。
また、この図面を利用することにより発生した損害等について、佐倉市は一切の責
任を負いません。

88

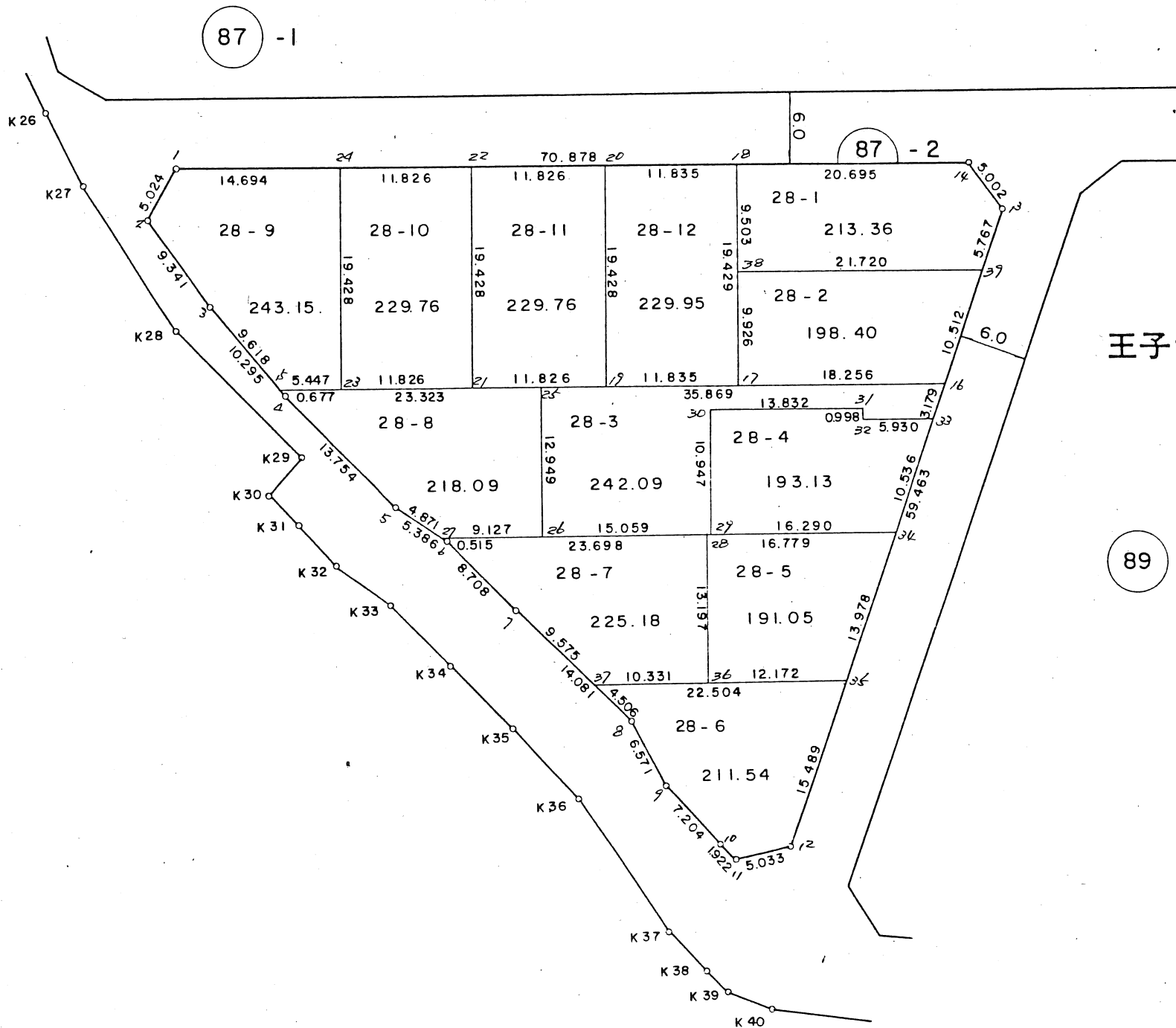
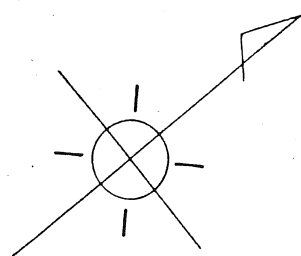
施行者：佐倉市臼井生谷土地区画整理組合
(昭和59年2月1日換地処分)

凡	例
	換地位置

換地 図

縮尺 1:500

街区番号 87-2
王子台 6 丁目



この図面は換地処分時点のもので、現況とは必ずしも一致しないことがあります。
 換地処分以降の土地の管理は、各権利者が行うもので、境界等に関する紛争等が生
 じても佐倉市は関与できません。
 また、この図面を利用することにより発生した損害等について、佐倉市は一切の責
 任を負いません。

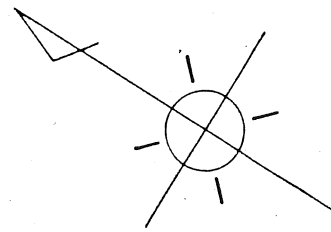
施行者：佐倉市臼井生谷土地区画整理組合
 (昭和 59 年 2 月 1 日換地処分)

凡 例	
	換地位置

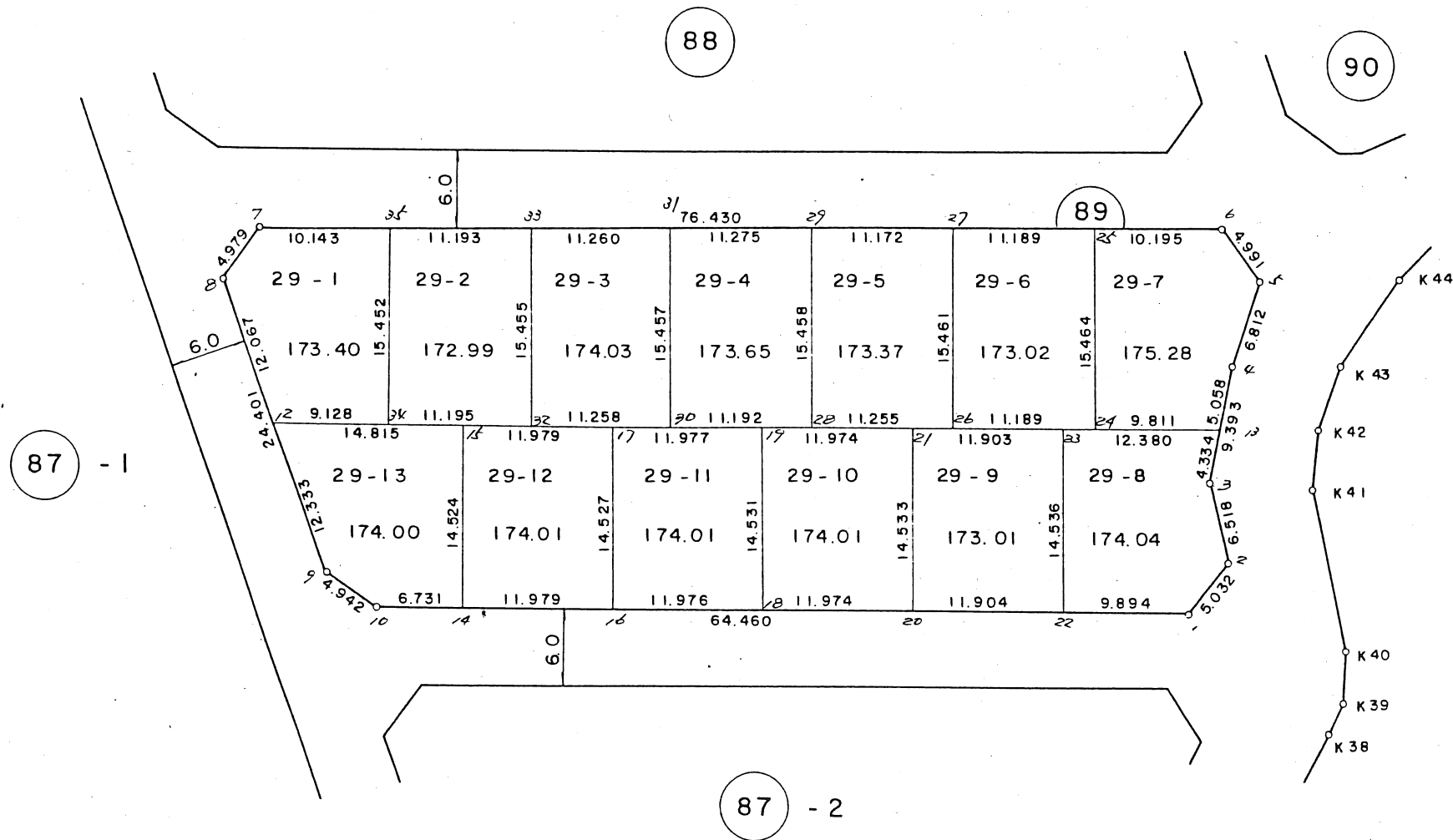
換地図

縮尺 1:500

街区番号 89
王子台 6 丁目



王子台 6 丁目



この図面は換地処分時点のもので、現況とは必ずしも一致しないことがあります。
換地処分以降の土地の管理は、各権利者が行うもので、境界等に関する紛争等が生
じても佐倉市は関与できません。
また、この図面を利用することにより発生した損害等について、佐倉市は一切の責
任を負いません。

施行者：佐倉市臼井生谷土地区画整理組合
(昭和 5 9 年 2 月 1 日換地処分)

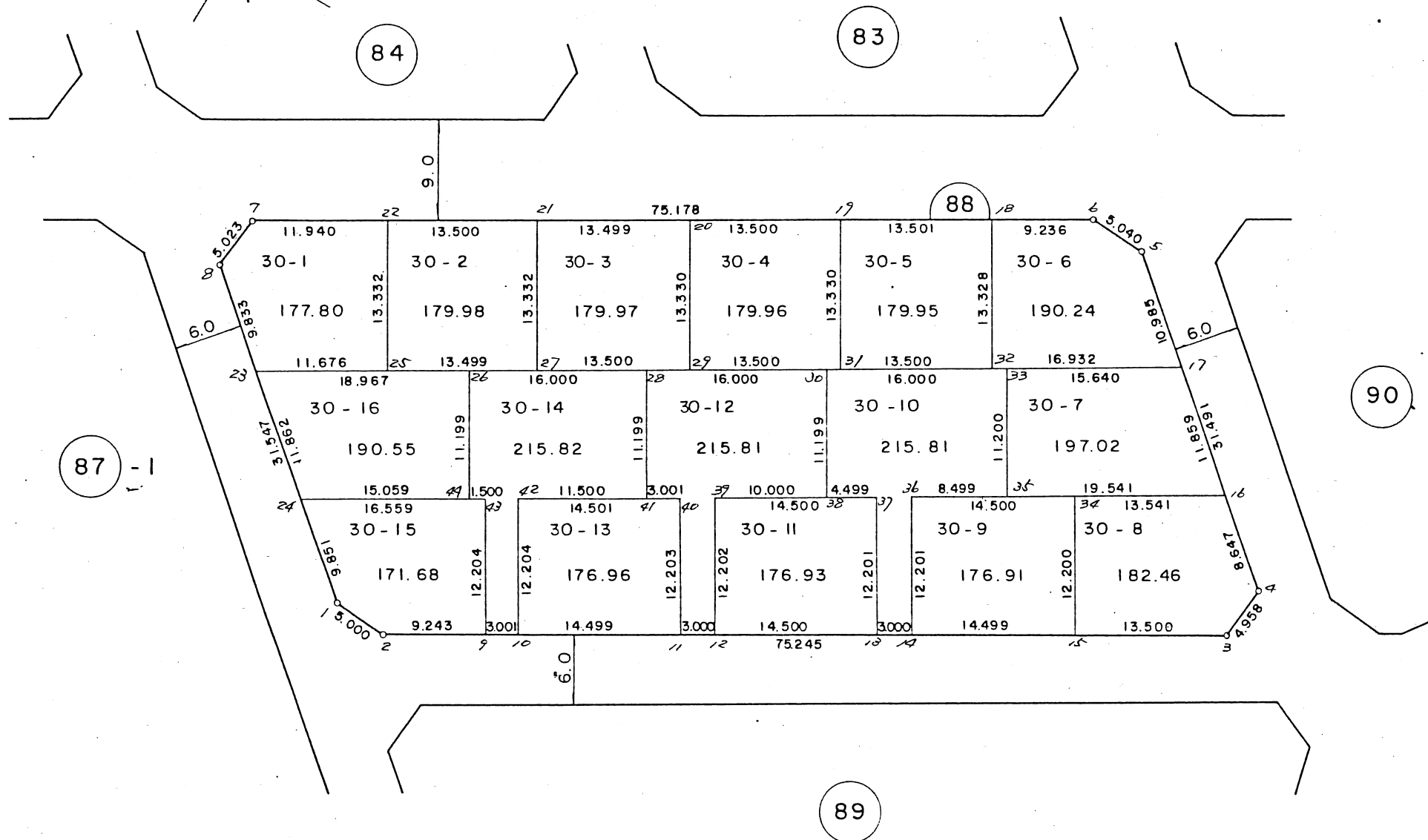
凡 例	
	換地位置

換地 図

縮尺 1:500

街区番号 88

王子台 6 丁目



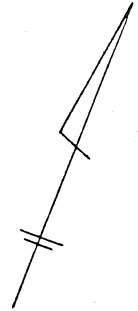
王子台 6 丁目

この図面は換地処分時点のもので、現況とは必ずしも一致しないことがあります。
換地処分以降の土地の管理は、各権利者が行うもので、境界等に関する紛争等が生
じても佐倉市は関与できません。
また、この図面を利用することにより発生した損害等について、佐倉市は一切の責
任を負いません。

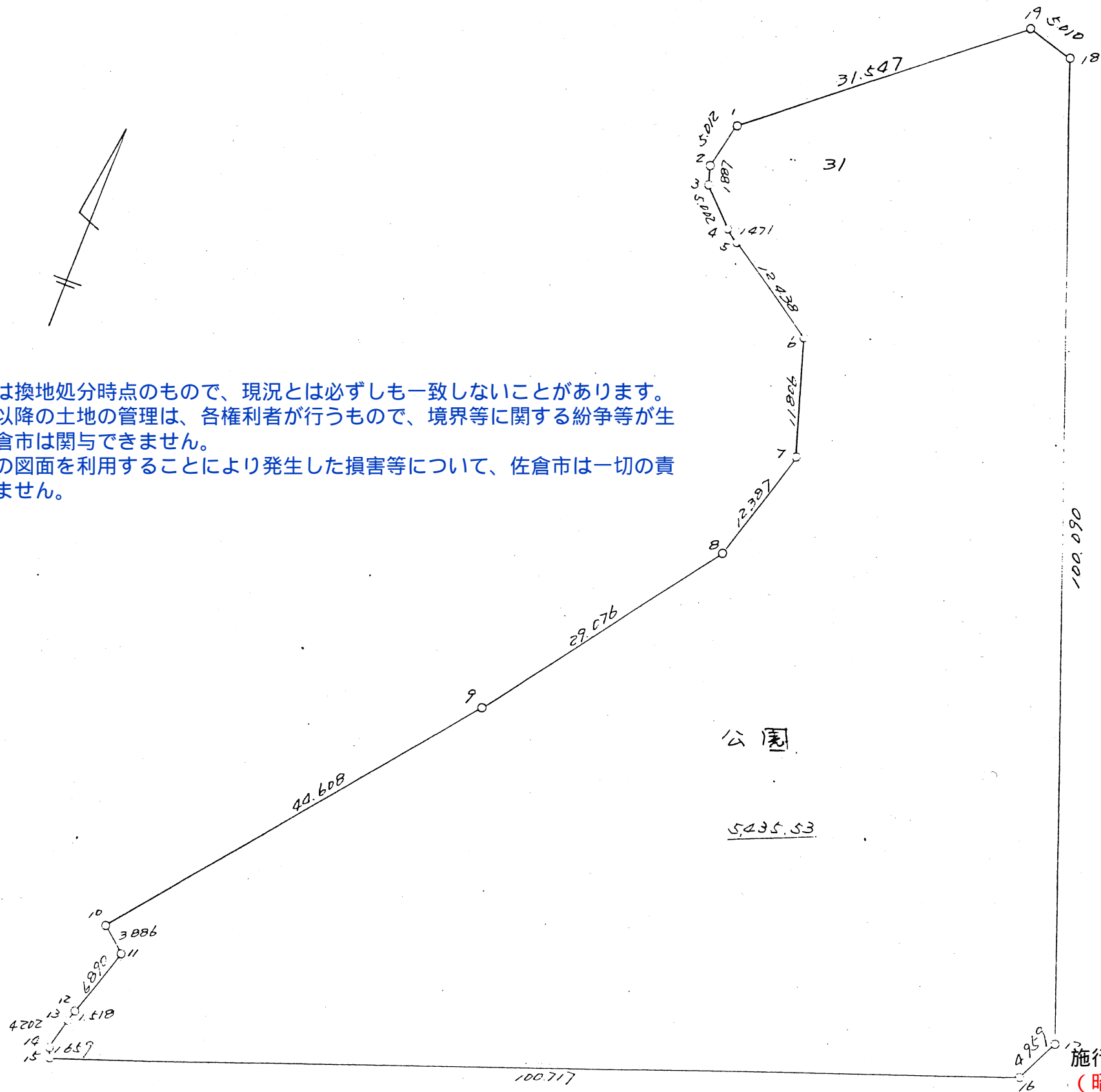
施行者：佐倉市臼井生谷土地区画整理組合
(昭和59年2月1日換地処分)

凡	例
	換地位置

街区番号	90
街区面積	5,435.53



この図面は換地処分時点のもので、現況とは必ずしも一致しないことがあります。
 換地処分以降の土地の管理は、各権利者が行うもので、境界等に関する紛争等が生
 じても佐倉市は関与できません。
 また、この図面を利用することにより発生した損害等について、佐倉市は一切の責
 任を負いません。



施行者：佐倉市臼井生谷土地区画整理組合
 (昭和59年2月1日換地処分)

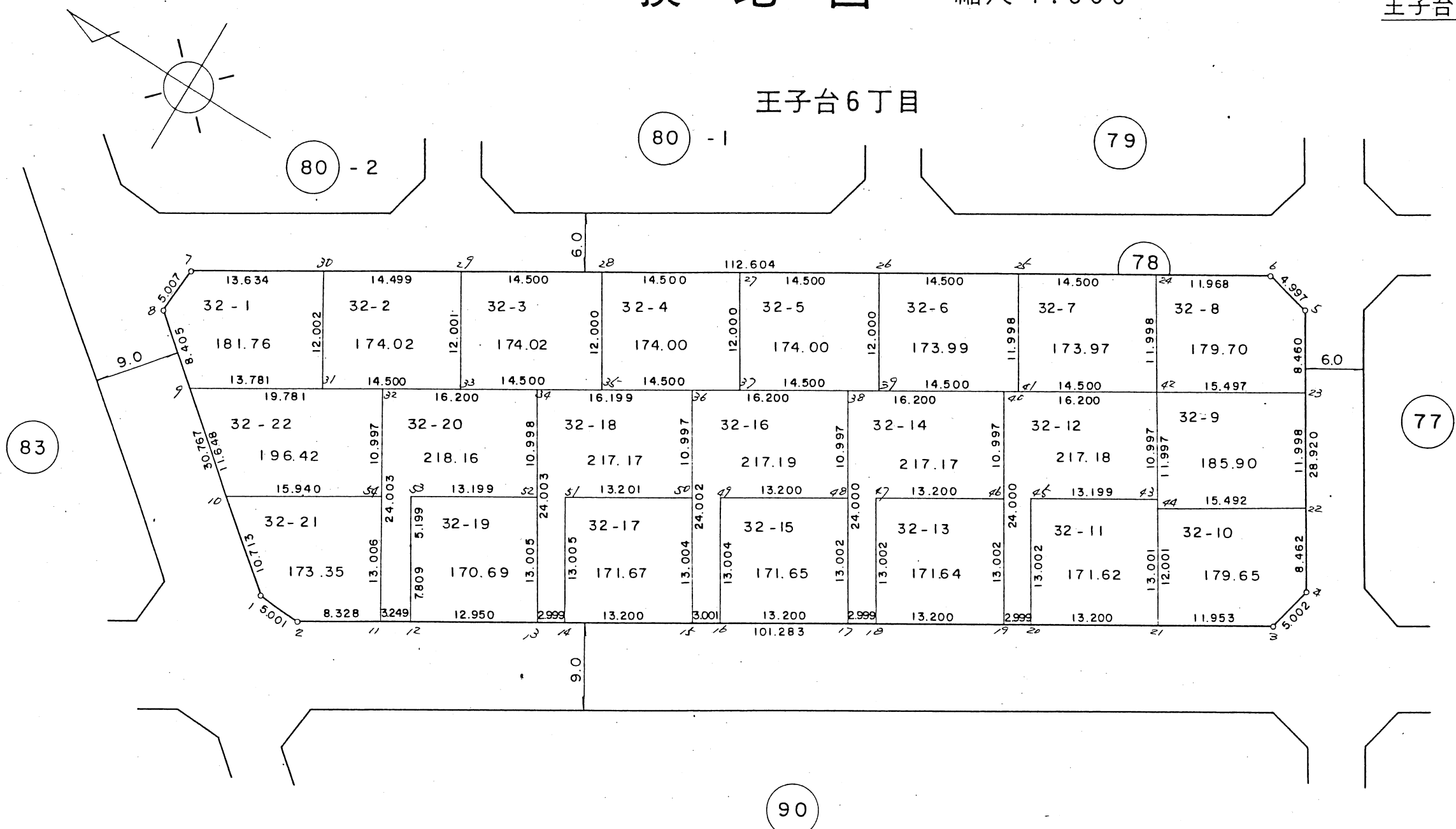
換地 図

縮尺 1:500

街区番号 78


王子台 6 丁目

王子台 6 丁目



この図面は換地処分時点のもので、現況とは必ずしも一致しないことがあります。
換地処分以降の土地の管理は、各権利者が行うもので、境界等に関する紛争等が生
じても佐倉市は関与できません。
また、この図面を利用することにより発生した損害等について、佐倉市は一切の責
任を負いません。

施行者：佐倉市臼井生谷土地区画整理組合
(昭和59年2月1日換地処分)

凡 例	
	換地位置

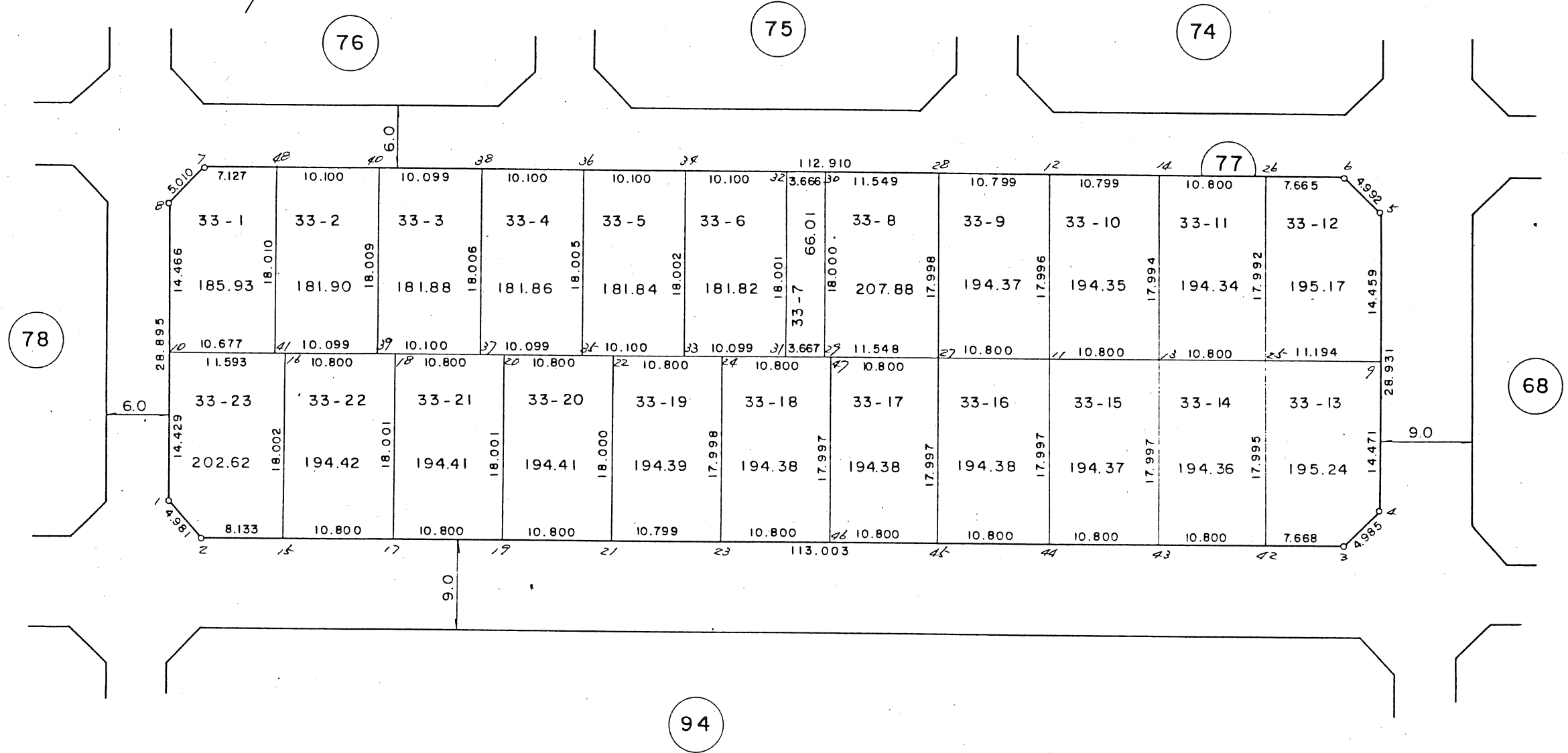
換地 図

縮尺 1:500

街区番号 77

王子台 6丁目

王子台 6丁目



この図面は換地処分時点のもので、現況とは必ずしも一致しないことがあります。
換地処分以降の土地の管理は、各権利者が行うもので、境界等に関する紛争等が生
じても佐倉市は関与できません。
また、この図面を利用することにより発生した損害等について、佐倉市は一切の責
任を負いません。

施行者：佐倉市臼井生谷土地区画整理組合
(昭和59年2月1日換地処分)

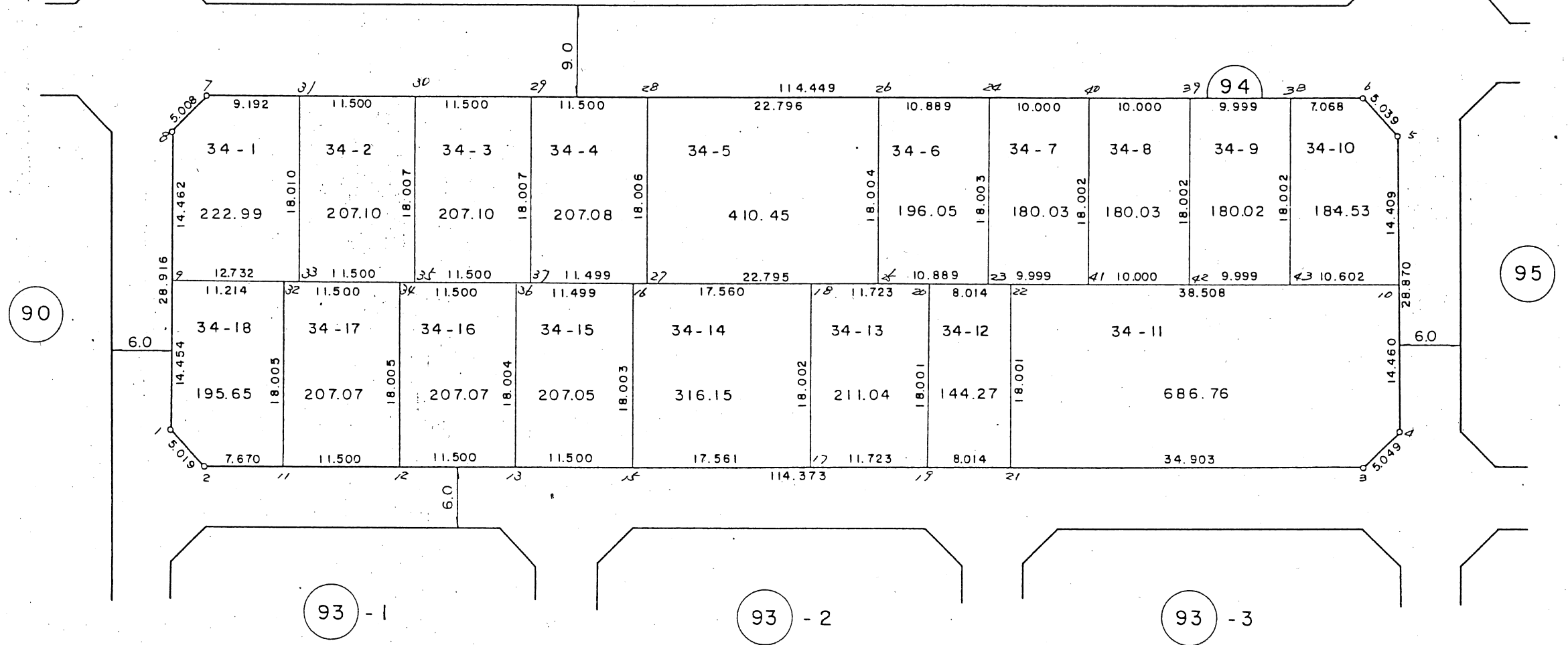
凡	例
	換地位置

換地 図

縮尺 1:500

街区番号 94
王子台 6 丁目

77 王子台 6 丁目



この図面は換地処分時点のもので、現況とは必ずしも一致しないことがあります。
換地処分以降の土地の管理は、各権利者が行うもので、境界等に関する紛争等が生
じても佐倉市は関与できません。
また、この図面を利用することにより発生した損害等について、佐倉市は一切の責
任を負いません。

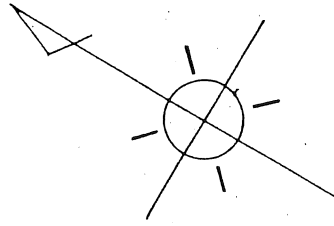
施行者：佐倉市臼井生谷土地区画整理組合
(昭和59年2月1日換地処分)

凡	例
	換地位置

換地図

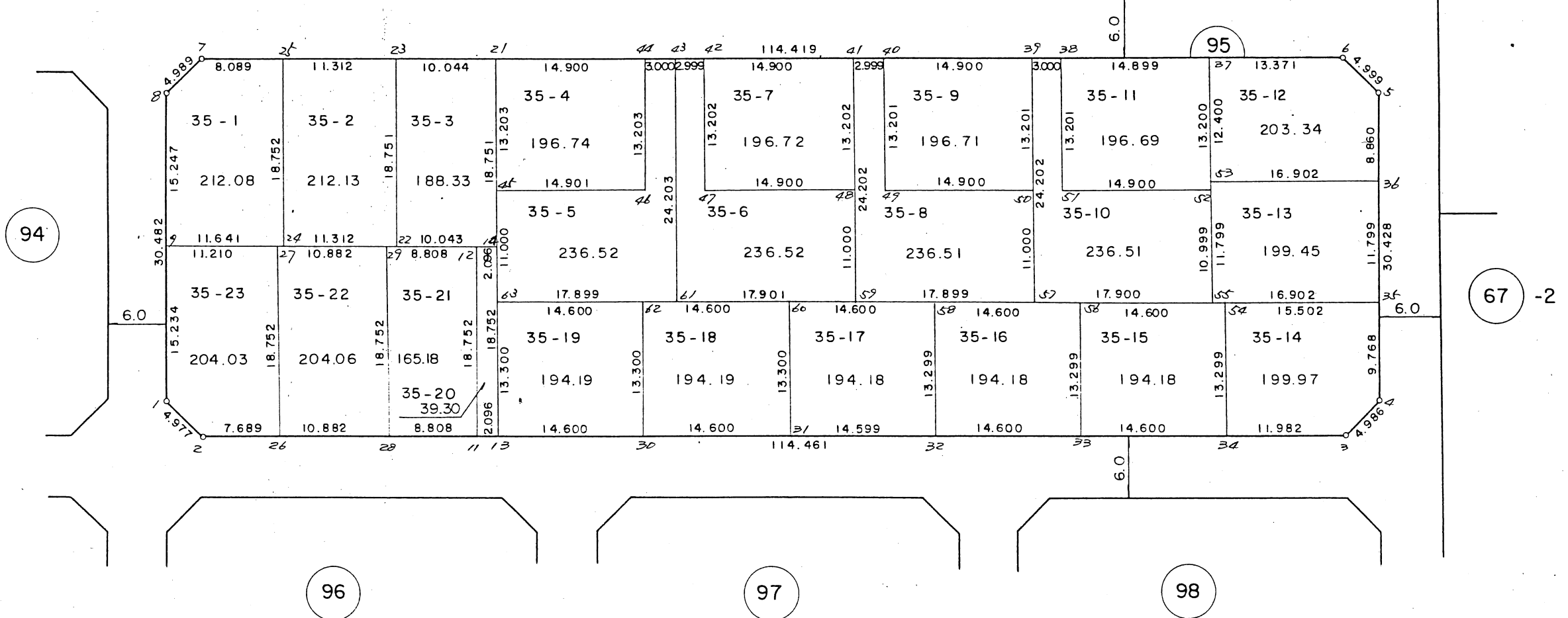
縮尺 1:500

街区番号 95
王子台 6 丁目



王子台 6 丁目

68



この図面は換地処分時点のもので、現況とは必ずしも一致しないことがあります。
換地処分以降の土地の管理は、各権利者が行うもので、境界等に関する紛争等が生
じても佐倉市は関与できません。
また、この図面を利用することにより発生した損害等について、佐倉市は一切の責
任を負いません。

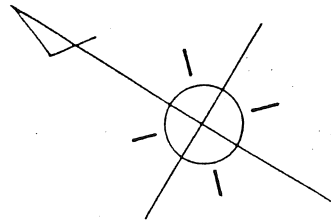
施行者：佐倉市臼井生谷土地区画整理組合
(昭和 59 年 2 月 1 日換地処分)

凡	例
	換地位置

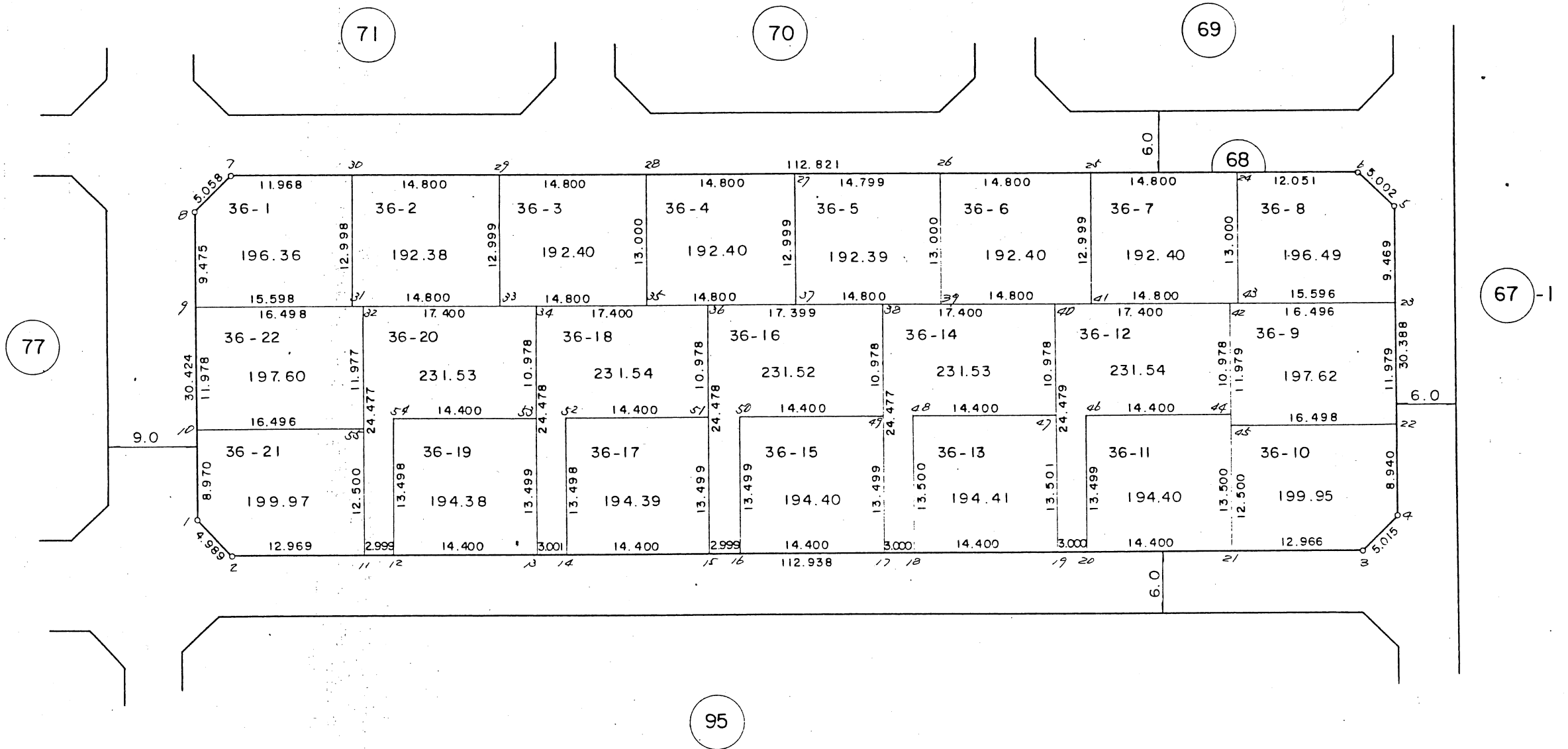
換地 図

縮尺 1:500

街区番号 68
王子台 6 丁目



王子台 6 丁目



この図面は換地処分時点のもので、現況とは必ずしも一致しないことがあります。
換地処分以降の土地の管理は、各権利者が行うもので、境界等に関する紛争等が生
じても佐倉市は関与できません。
また、この図面を利用することにより発生した損害等について、佐倉市は一切の責
任を負いません。

施行者：佐倉市臼井生谷土地区画整理組合
(昭和59年2月1日換地処分)

凡 例	
	換地位置

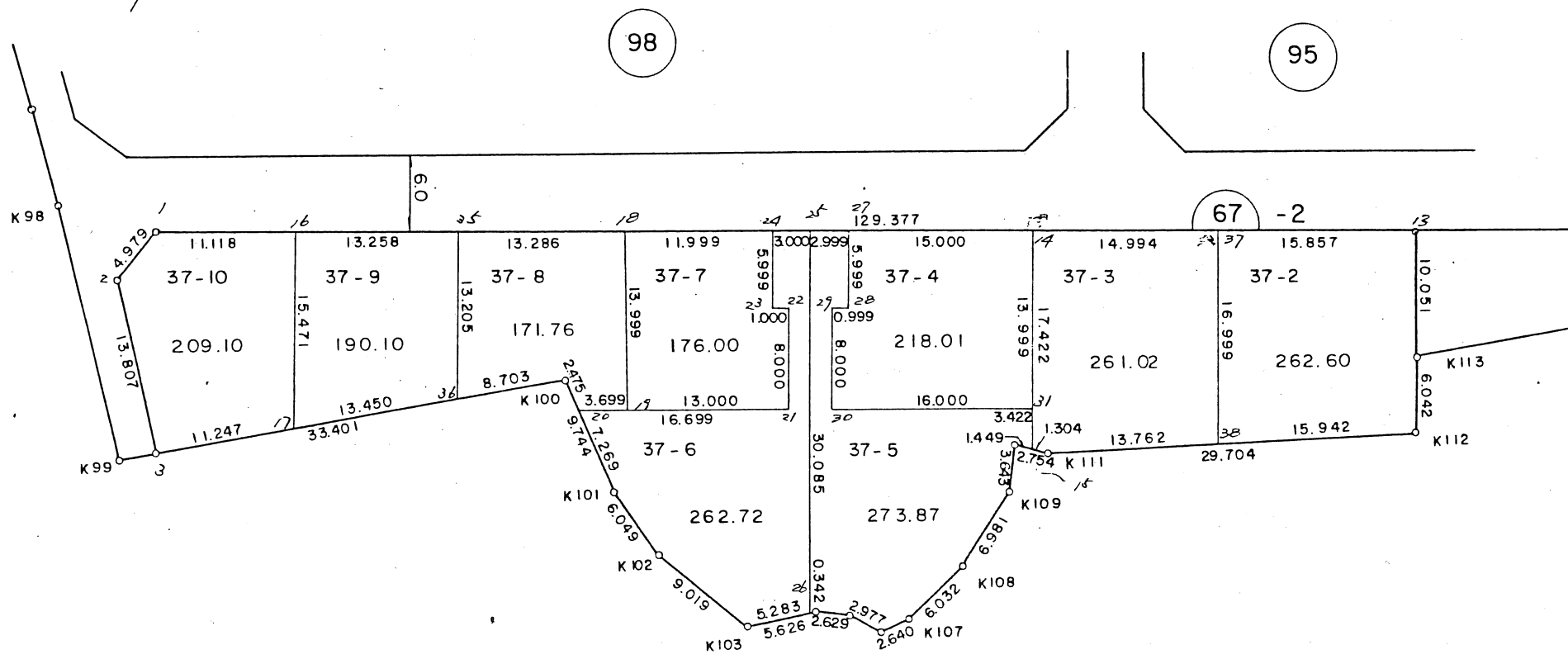
換地図

縮尺 1:500

街区番号67-2


王子台6丁目

王子台6丁目



この図面は換地処分時点のもので、現況とは必ずしも一致しないことがあります。
 換地処分以降の土地の管理は、各権利者が行うもので、境界等に関する紛争等が生
 じても佐倉市は関与できません。
 また、この図面を利用することにより発生した損害等について、佐倉市は一切の責
 任を負いません。

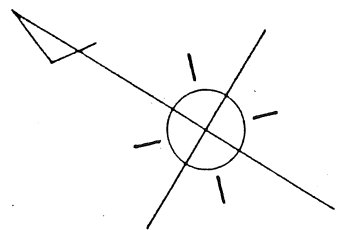
施行者：佐倉市臼井生谷土地区画整理組合
 (昭和59年2月1日換地処分)

凡 例	
	換地位置

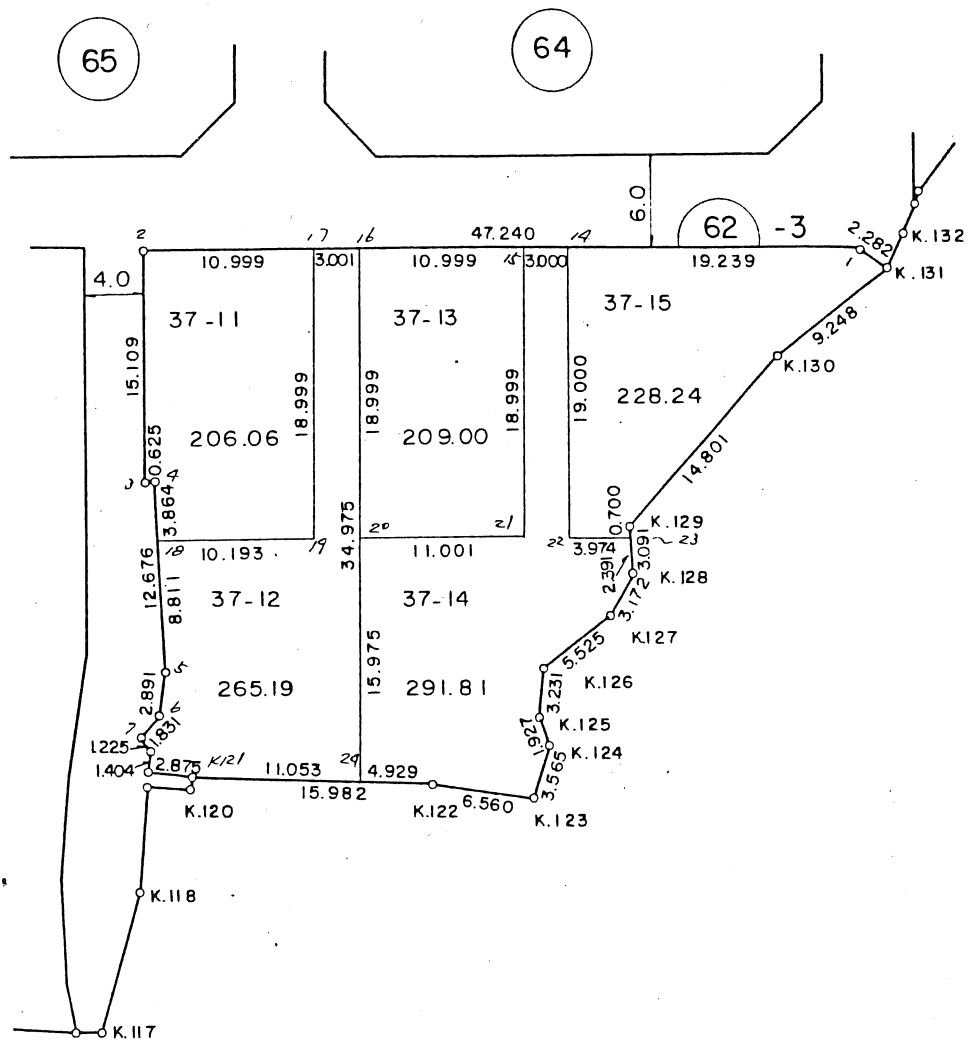
換地 図

縮尺 1:500

街区番号 62-3
王子台 6 丁目



王子台 6 丁目



この図面は換地処分時点のもので、現況とは必ずしも一致しないことがあります。
換地処分以降の土地の管理は、各権利者が行うもので、境界等に関する紛争等が生
じても佐倉市は関与できません。
また、この図面を利用することにより発生した損害等について、佐倉市は一切の責
任を負いません。

施行者：佐倉市臼井生谷土地区画整理組合
(昭和59年2月1日換地処分)

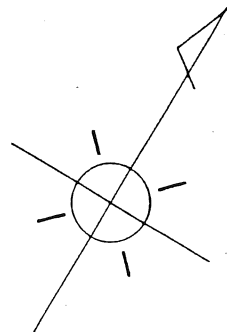
凡 例	
	換地位置

換地 図

縮尺 1:500

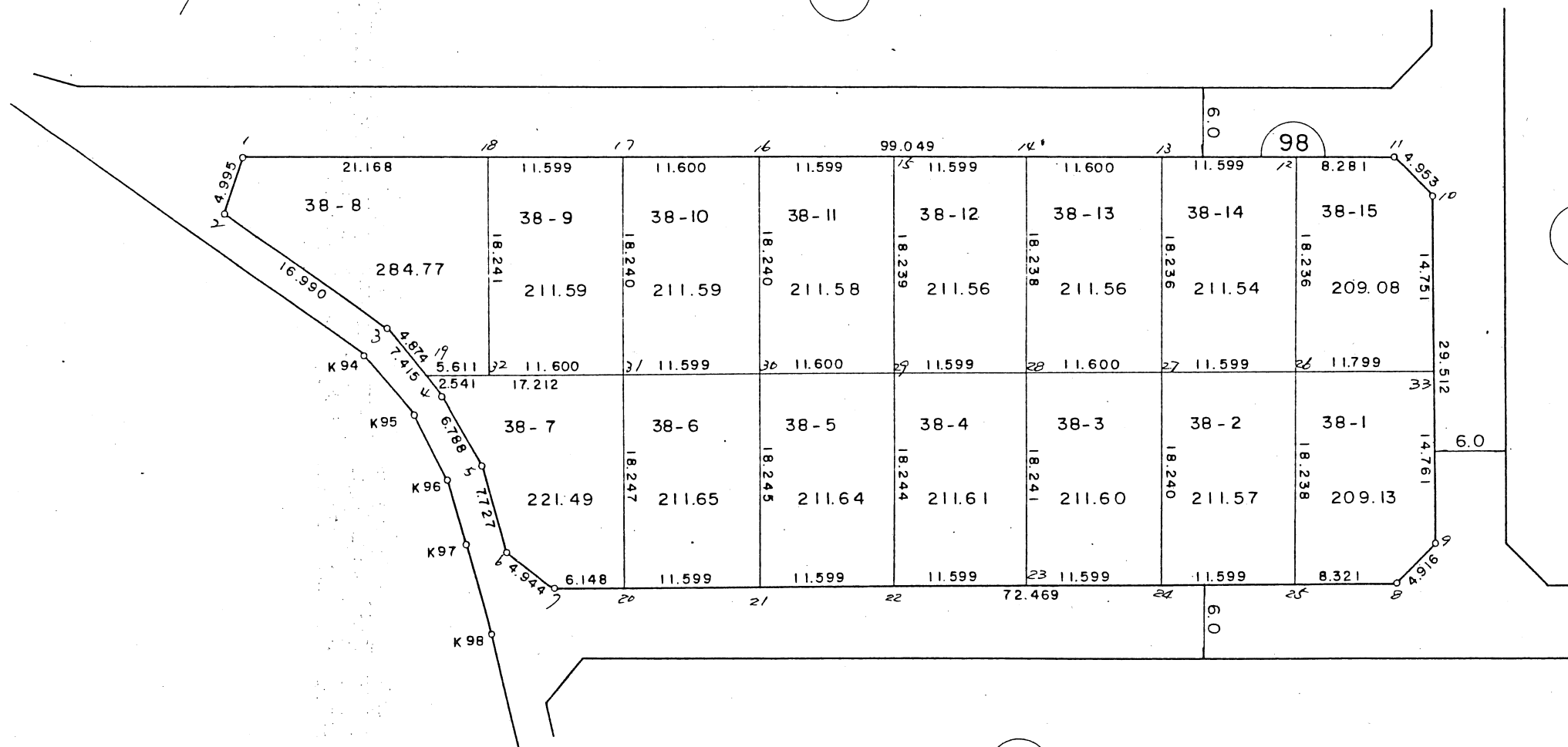
街区番号 98

王子台 6 丁目



王子台 6 丁目

97



95

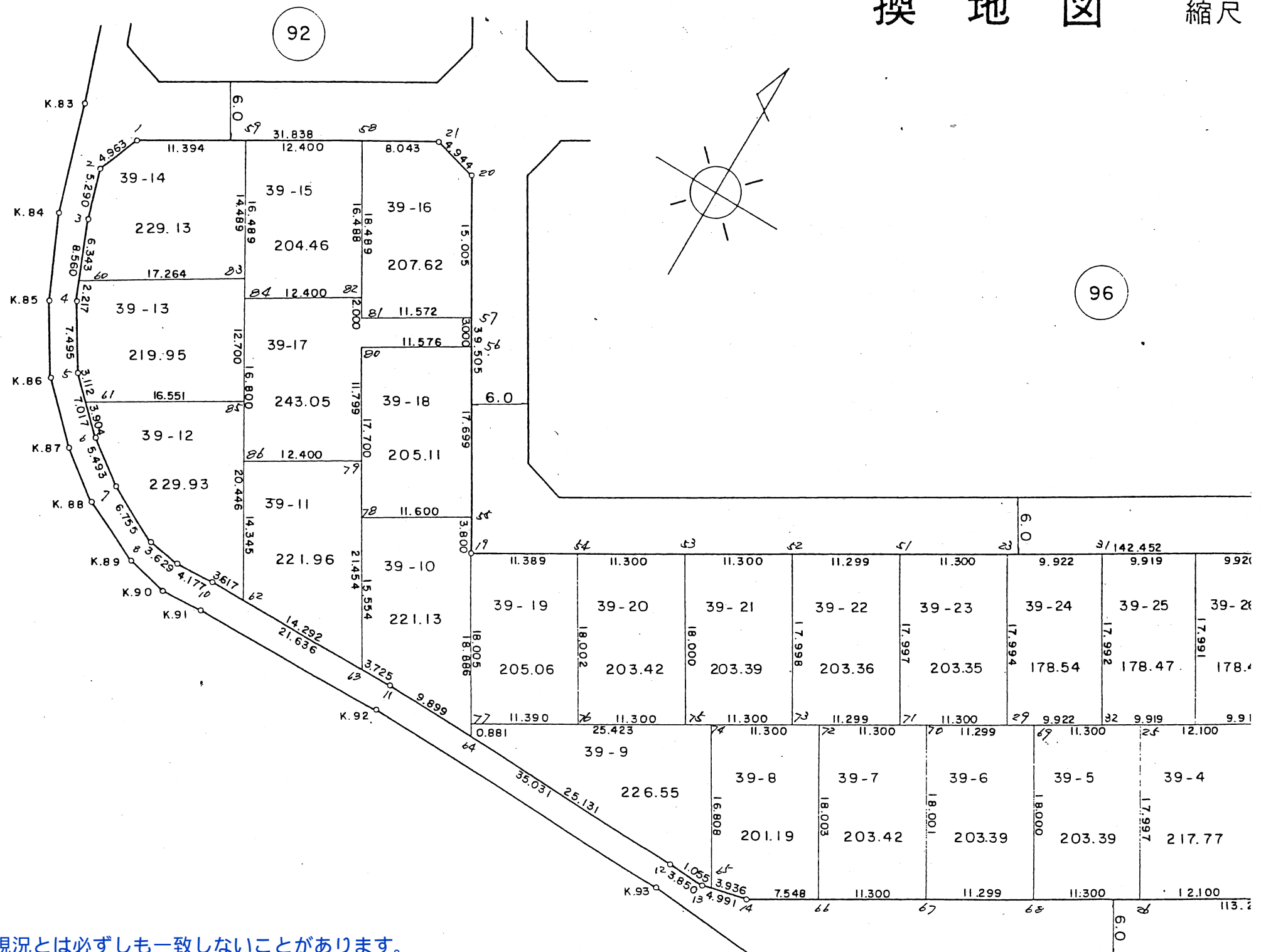
67 - 2

この図面は換地処分時点のもので、現況とは必ずしも一致しないことがあります。
換地処分以降の土地の管理は、各権利者が行うもので、境界等に関する紛争等が生
じても佐倉市は関与できません。
また、この図面を利用することにより発生した損害等について、佐倉市は一切の責
任を負いません。

施行者：佐倉市臼井生谷土地区画整理組合
(昭和59年2月1日換地処分)

凡 例	
	換地位置

換地図 縮尺



この図面は換地処分時点のもので、現況とは必ずしも一致しないことがあります。
 換地処分以降の土地の管理は、各権利者が行うもので、境界等に関する紛争等が生
 じても佐倉市は関与できません。
 また、この図面を利用することにより発生した損害等について、佐倉市は一切の責
 任を負いません。

施行者：佐倉市臼井生谷土地区画整理組合
 (昭和59年2月1日換地処分)

換地 図

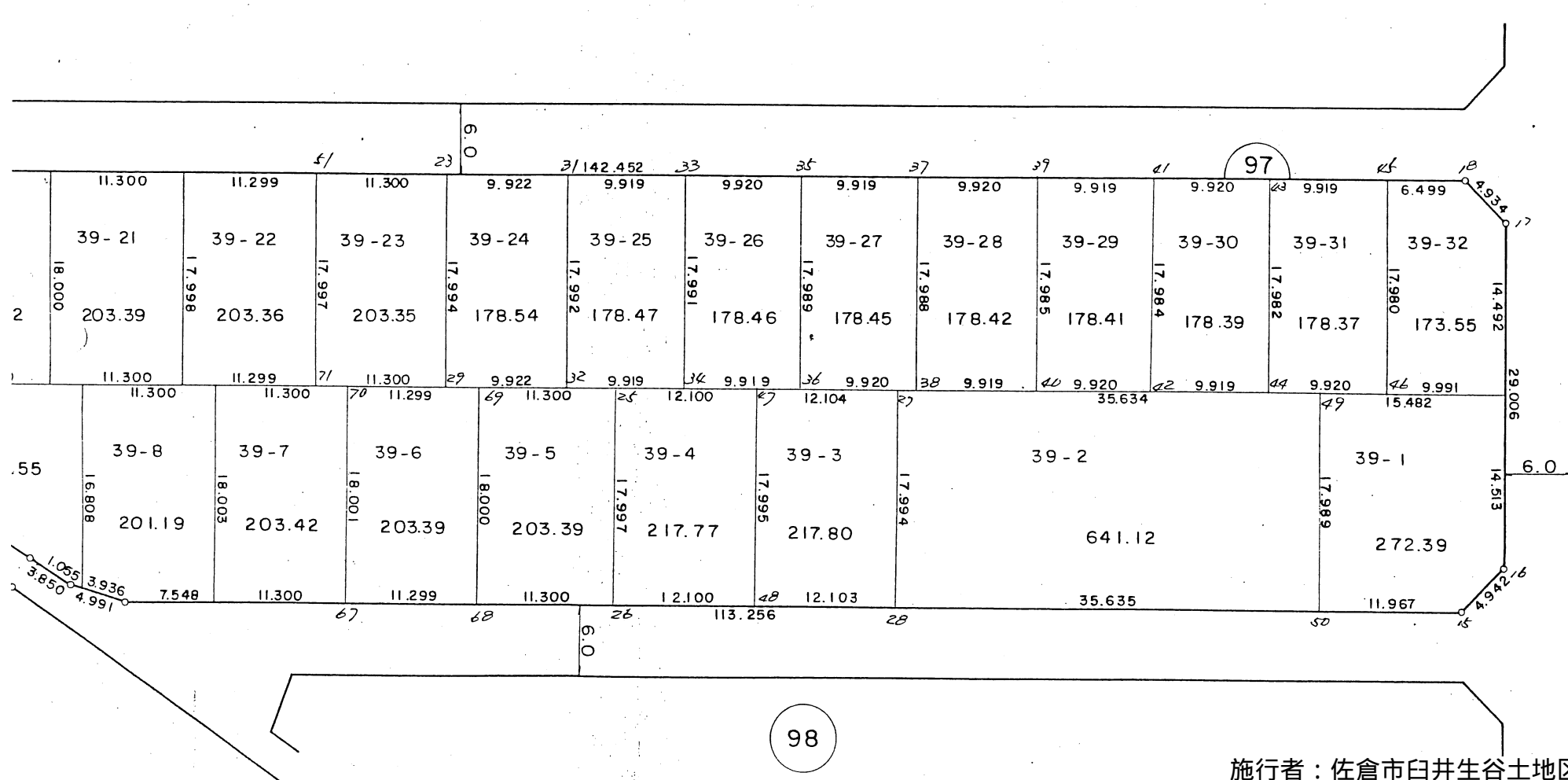
縮尺 1:500

街区番号 97
王子台 6丁目

この図面は換地処分時点のもので、現況とは必ずしも一致しないことがあります。
換地処分以降の土地の管理は、各権利者が行うもので、境界等に関する紛争等が生
じても佐倉市は関与できません。
また、この図面を利用することにより発生した損害等について、佐倉市は一切の責
任を負いません。

96

王子台 6丁目



95

98

施行者：佐倉市臼井生谷土地区画整理組合
(昭和59年2月1日換地処分)

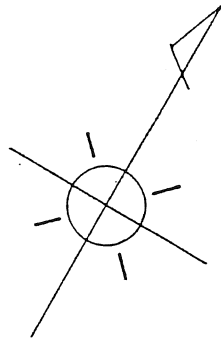
凡	例
	換地位置

換地 図

縮尺 1:500

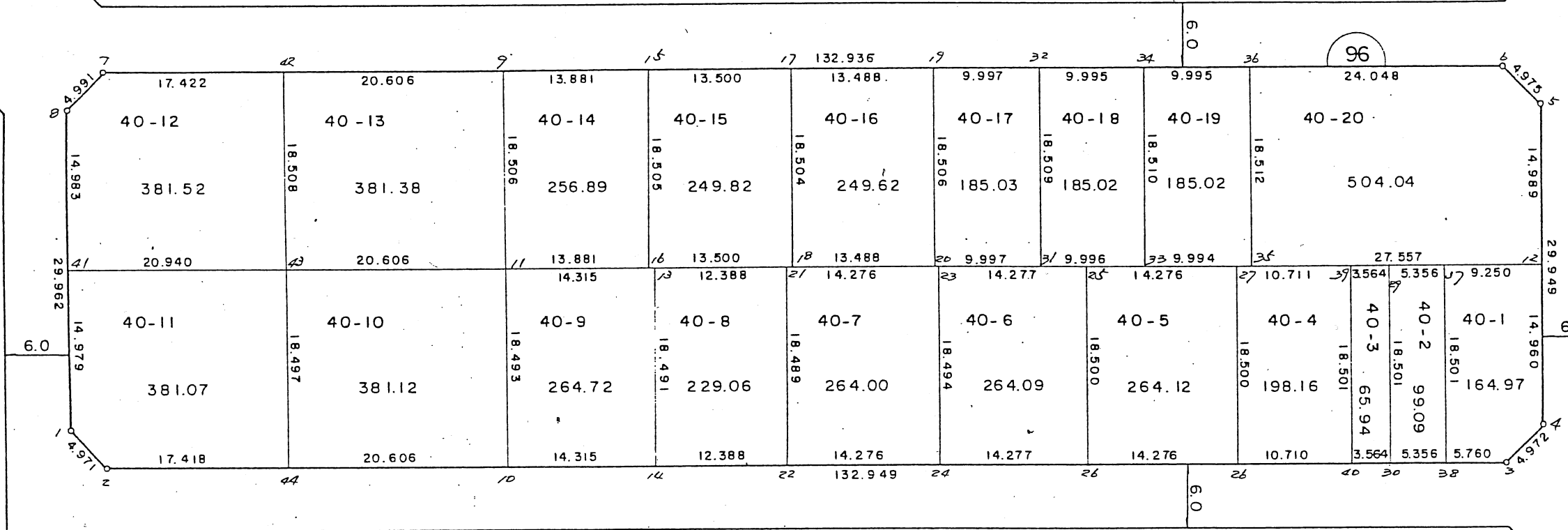
街区番号 96

王子台 6 丁目



王子台 6 丁目

93 - 3



95

97

この図面は換地処分時点のもので、現況とは必ずしも一致しないことがあります。
換地処分以降の土地の管理は、各権利者が行うもので、境界等に関する紛争等が生
じても佐倉市は関与できません。
また、この図面を利用することにより発生した損害等について、佐倉市は一切の責
任を負いません。

施行者：佐倉市臼井生谷土地区画整理組合
(昭和59年2月1日換地処分)

凡	例
	換地位置

換地 図

縮尺 1:500

街区番号 93-3

王子台 6 丁目

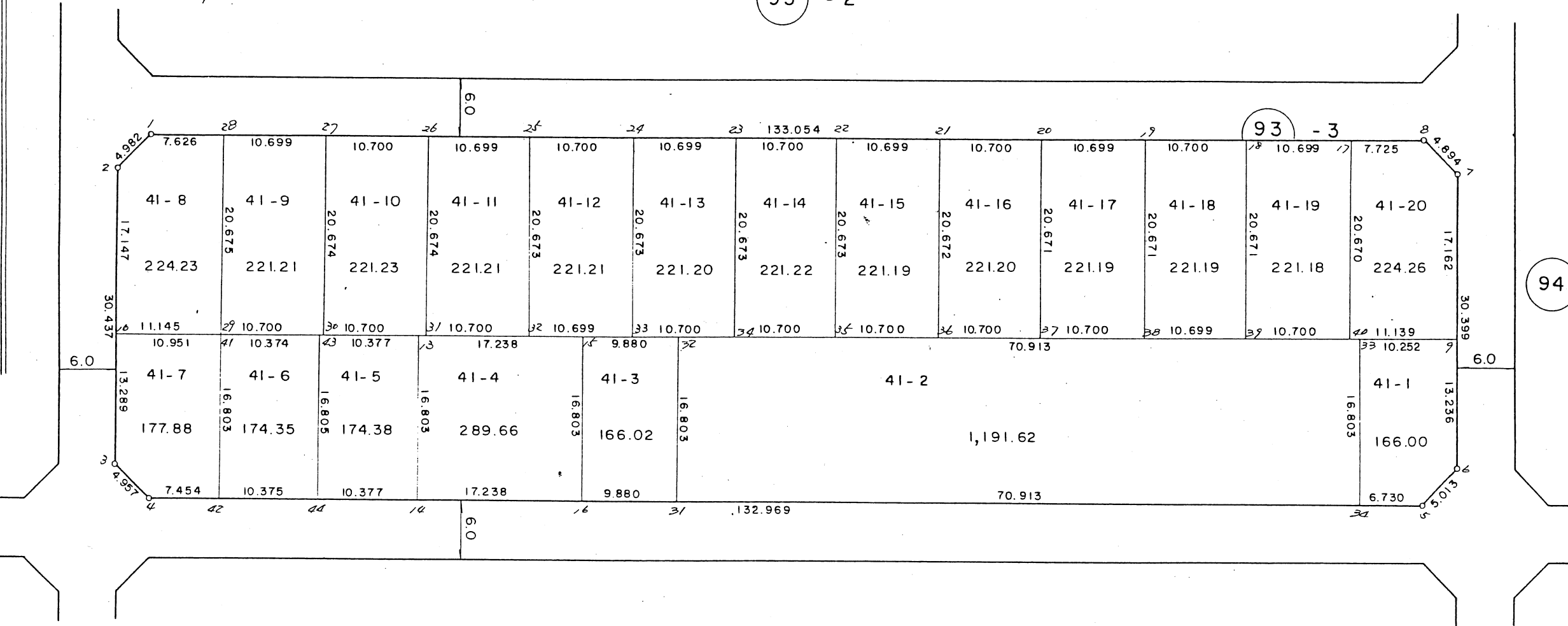
王子台 6 丁目

93 - 2

93 - 3

94

96



この図面は換地処分時点のもので、現況とは必ずしも一致しないことがあります。
換地処分以降の土地の管理は、各権利者が行うもので、境界等に関する紛争等が生
じても佐倉市は関与できません。
また、この図面を利用することにより発生した損害等について、佐倉市は一切の責
任を負いません。

施行者：佐倉市臼井生谷土地区画整理組合
(昭和59年2月1日換地処分)

凡	例
	換地位置

換地図

縮尺 1:500

街区番号 93-2

王子台 6 丁目

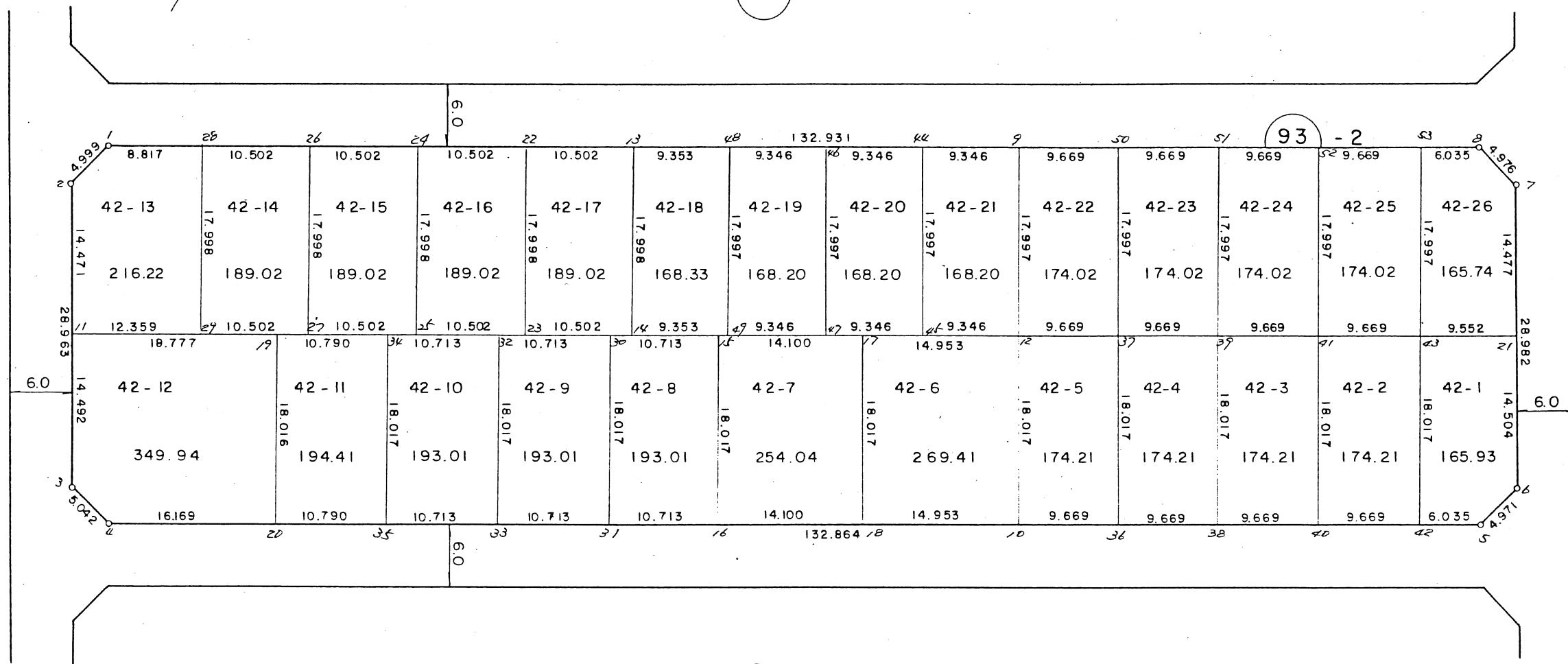
王子台 6 丁目

93 - 1

93 - 2

94


93 - 3



この図面は換地処分時点のもので、現況とは必ずしも一致しないことがあります。
換地処分以降の土地の管理は、各権利者が行うもので、境界等に関する紛争等が生
じても佐倉市は関与できません。
また、この図面を利用することにより発生した損害等について、佐倉市は一切の責
任を負いません。

施行者：佐倉市臼井生谷土地区画整理組合
(昭和59年2月1日換地処分)

凡 例



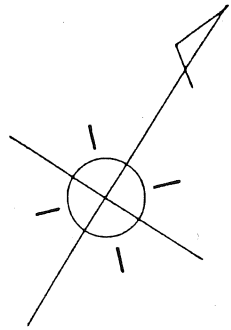
換地位置

換地 図

縮尺 1:500

街区番号 93-1

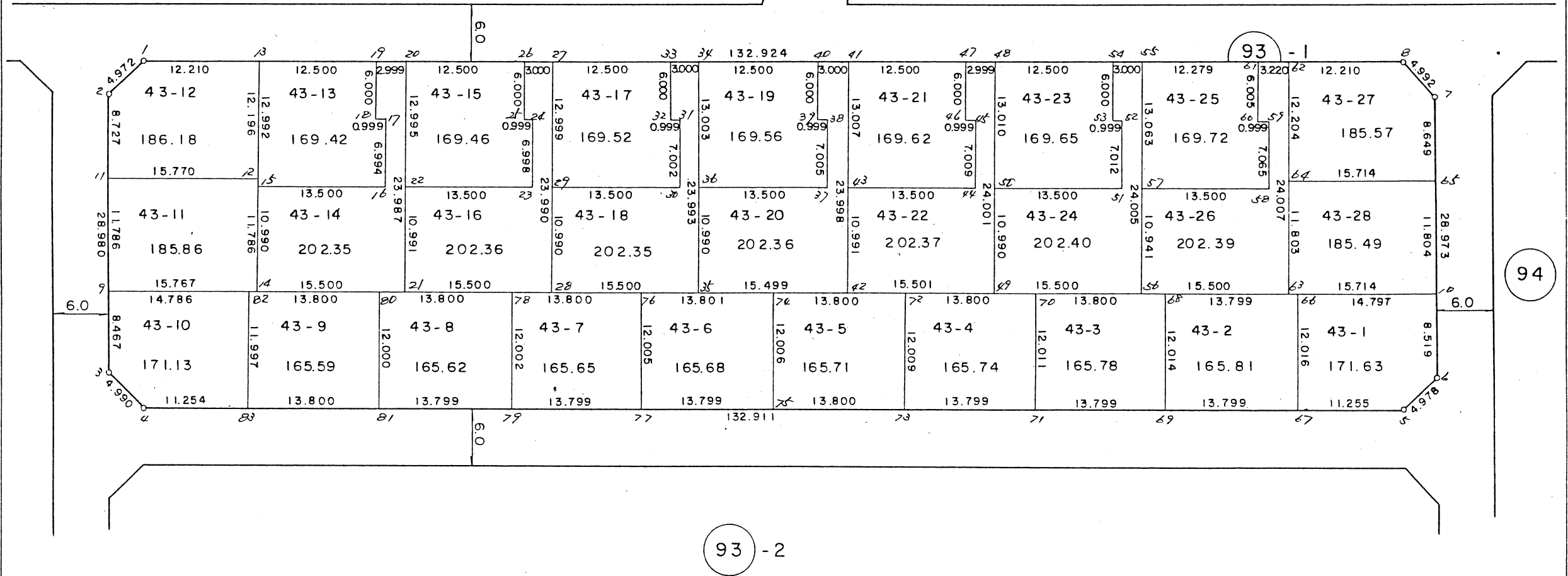
王子台 6 丁目



王子台 6 丁目

91

90



この図面は換地処分時点のもので、現況とは必ずしも一致しないことがあります。
換地処分以降の土地の管理は、各権利者が行うもので、境界等に関する紛争等が生
じても佐倉市は関与できません。
また、この図面を利用することにより発生した損害等について、佐倉市は一切の責
任を負いません。

施行者：佐倉市臼井生谷土地区画整理組合
(昭和 5 9 年 2 月 1 日換地処分)

凡 例	
<input type="checkbox"/>	換地位置

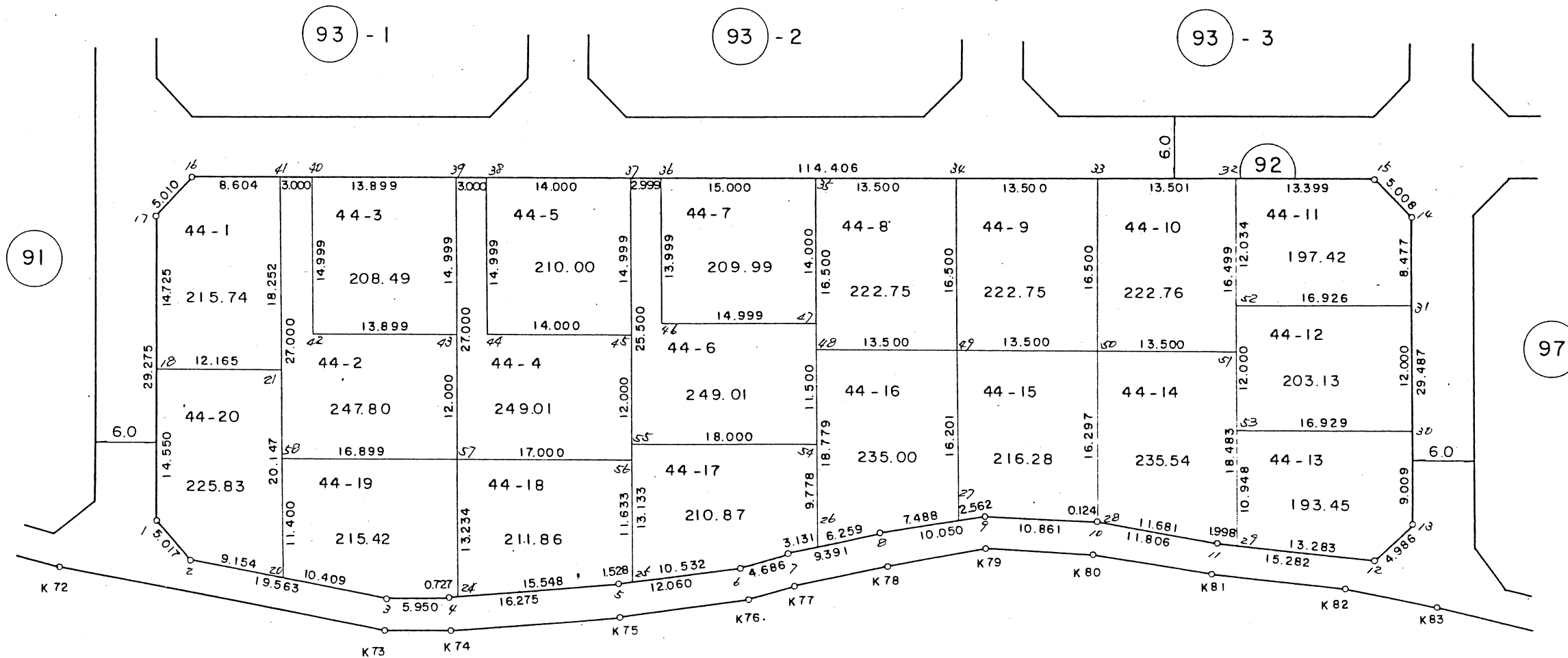
換地 図

縮尺 1:500

街区番号 92

王子台 6 丁目

王子台6丁目



この図面は換地処分時点のもので、現況とは必ずしも一致しないことがあります。
換地処分以降の土地の管理は、各権利者が行うもので、境界等に関する紛争等が生
じても佐倉市は関与できません。
また、この図面を利用することにより発生した損害等について、佐倉市は一切の責
任を負いません。

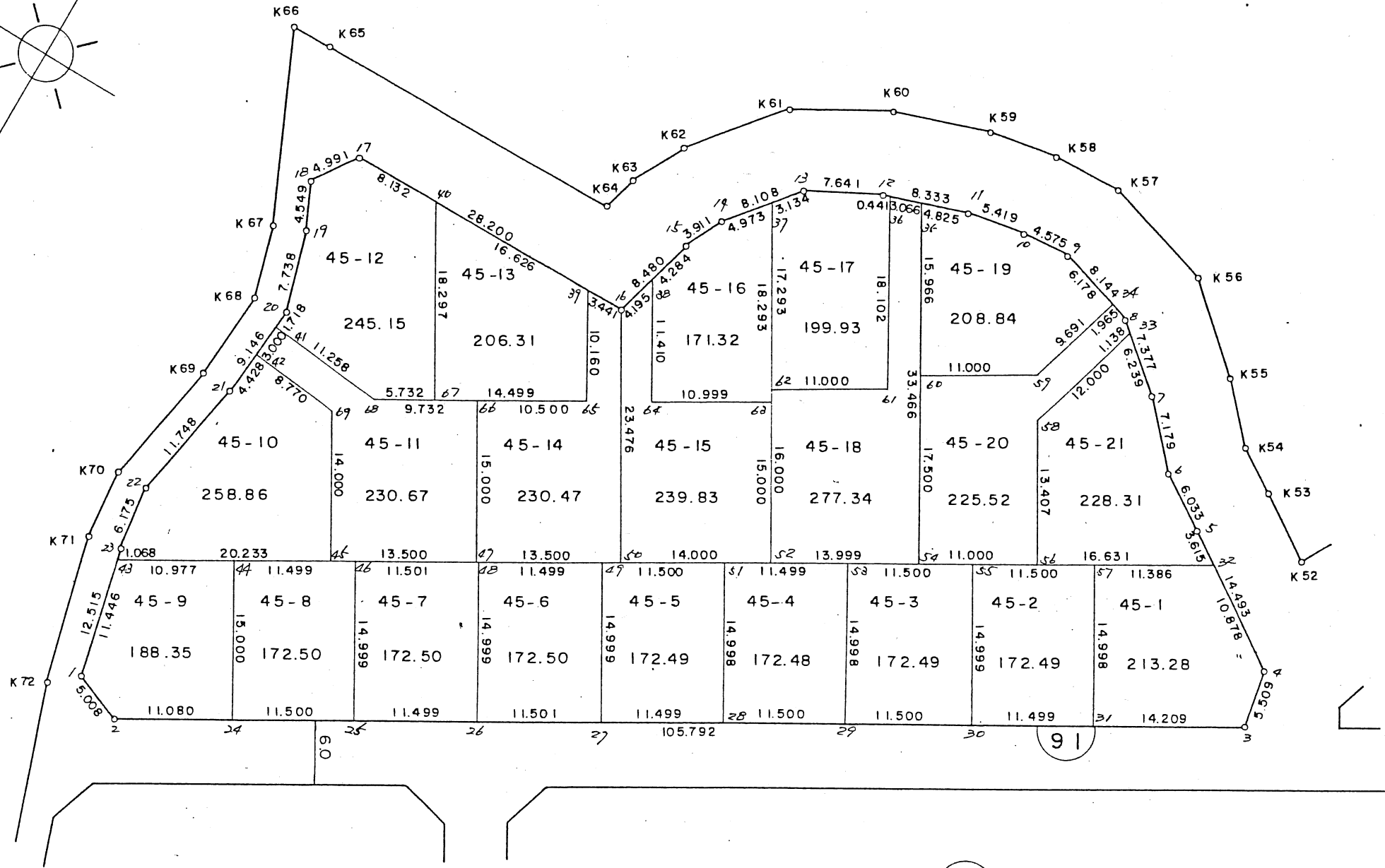
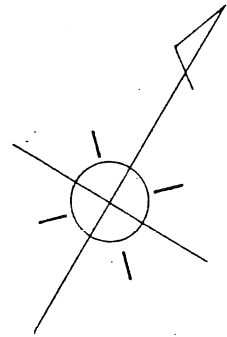
施行者：佐倉市臼井生谷土地区画整理組合
(昭和59年2月1日換地処分)

凡	例
	換地位置

換地 図

縮尺 1:500

街区番号 91
王子台 6丁目



93 - 1

この図面は換地処分時点のもので、現況とは必ずしも一致しないことがあります。
換地処分以降の土地の管理は、各権利者が行うもので、境界等に関する紛争等が生
じても佐倉市は関与できません。
また、この図面を利用することにより発生した損害等について、佐倉市は一切の責
任を負いません。

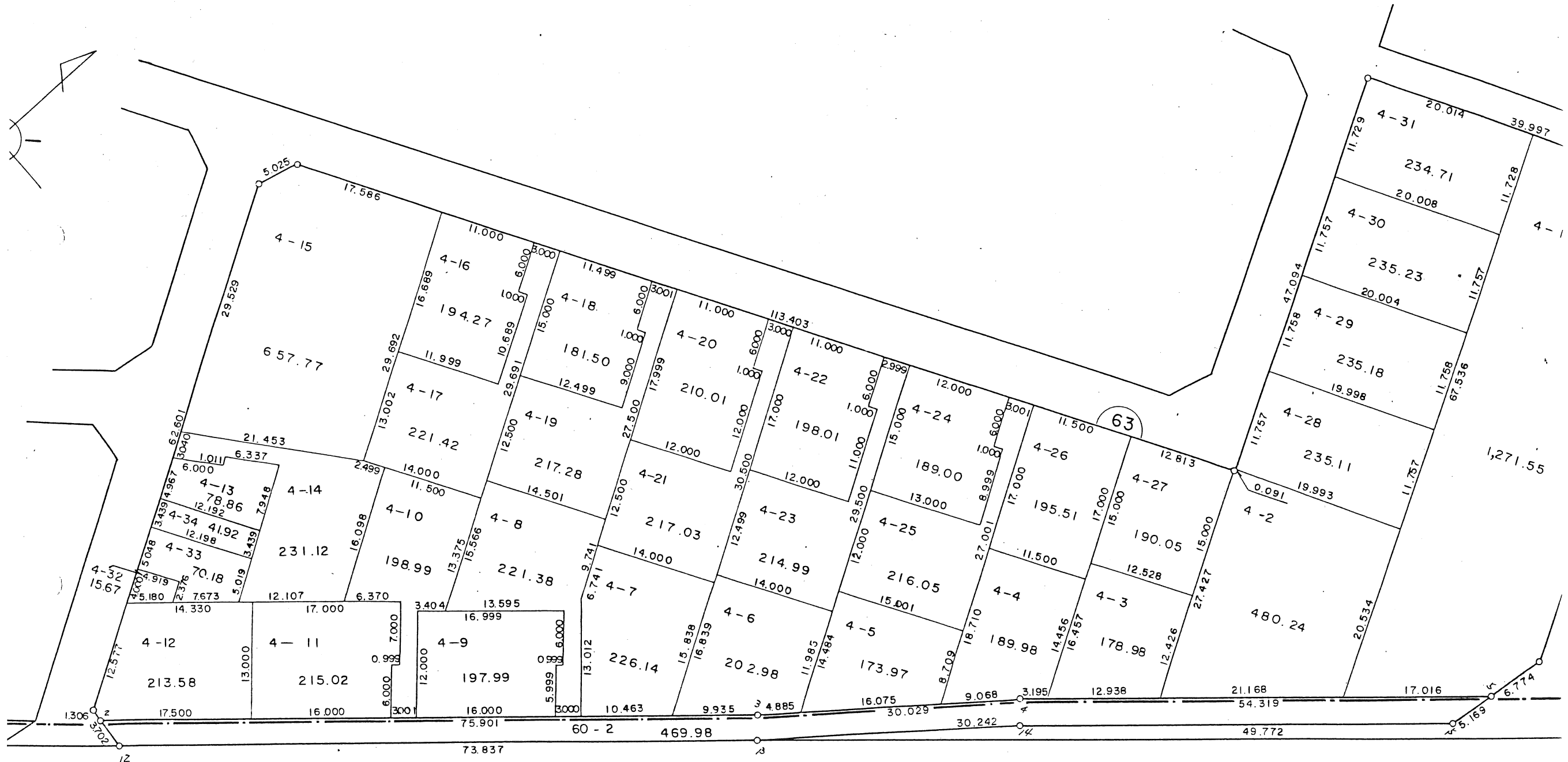
丁目

施行者：佐倉市臼井生谷土地区画整理組合
(昭和59年2月1日換地処分)

凡	例
	換地位置

換地 図

縮尺 1:500



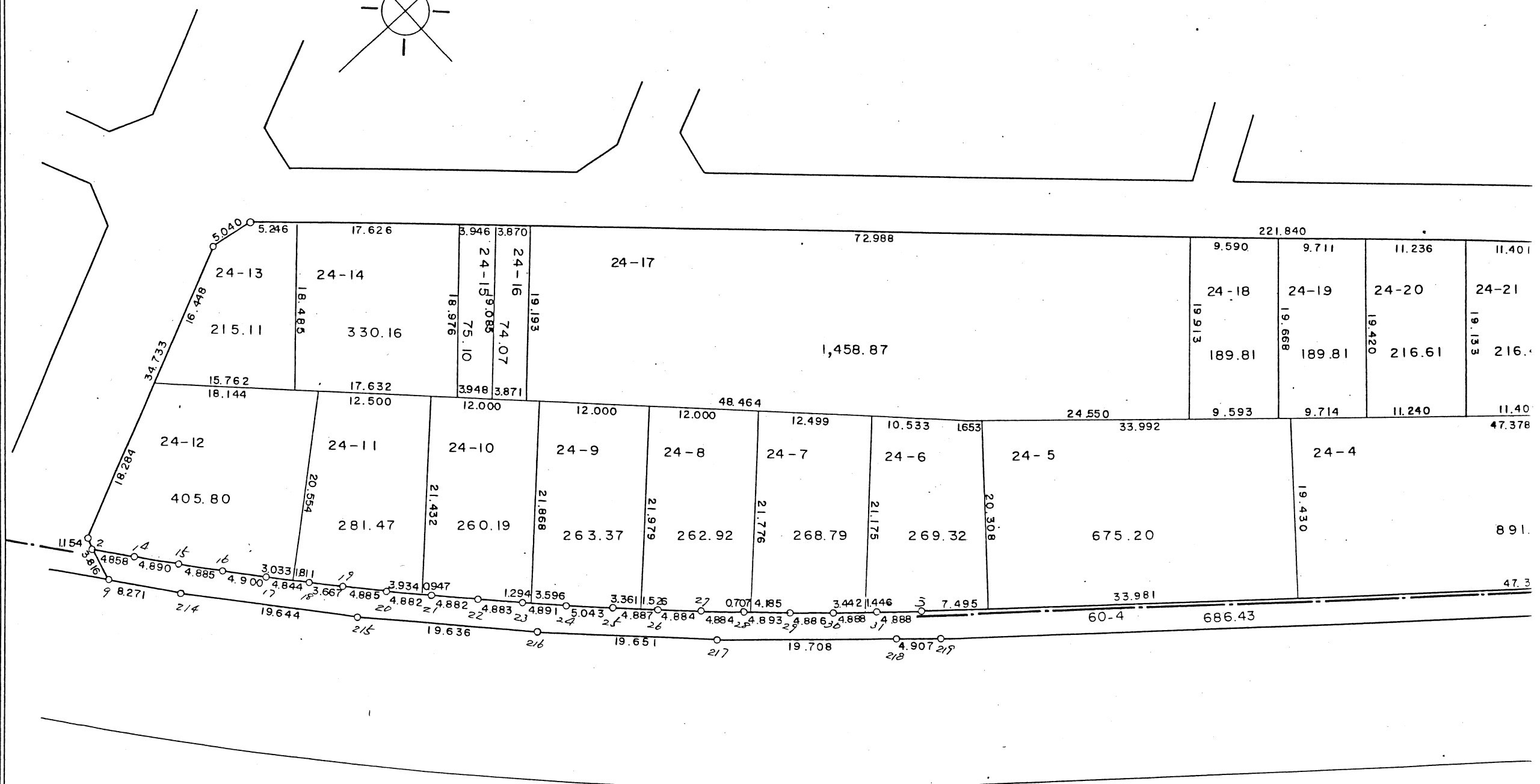
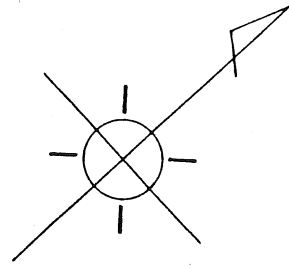
この図面は換地処分時点のもので、現況とは必ずしも一致しないことがあります。
換地処分以降の土地の管理は、各権利者が行うもので、境界等に関する紛争等が生
じても佐倉市は関与できません。
また、この図面を利用することにより発生した損害等について、佐倉市は一切の責
任を負いません。

王子台 6丁目

施行者：佐倉市臼井生谷土地区画整理組合
(昭和59年2月1日換地処分)

換地図

縮尺 1:500



この図面は換地処分時点のもので、現況とは必ずしも一致しないことがあります。
 換地処分以降の土地の管理は、各権利者が行うもので、境界等に関する紛争等が生
 じても佐倉市は関与できません。
 また、この図面を利用することにより発生した損害等について、佐倉市は一切の責
 任を負いません。

王子台6丁目

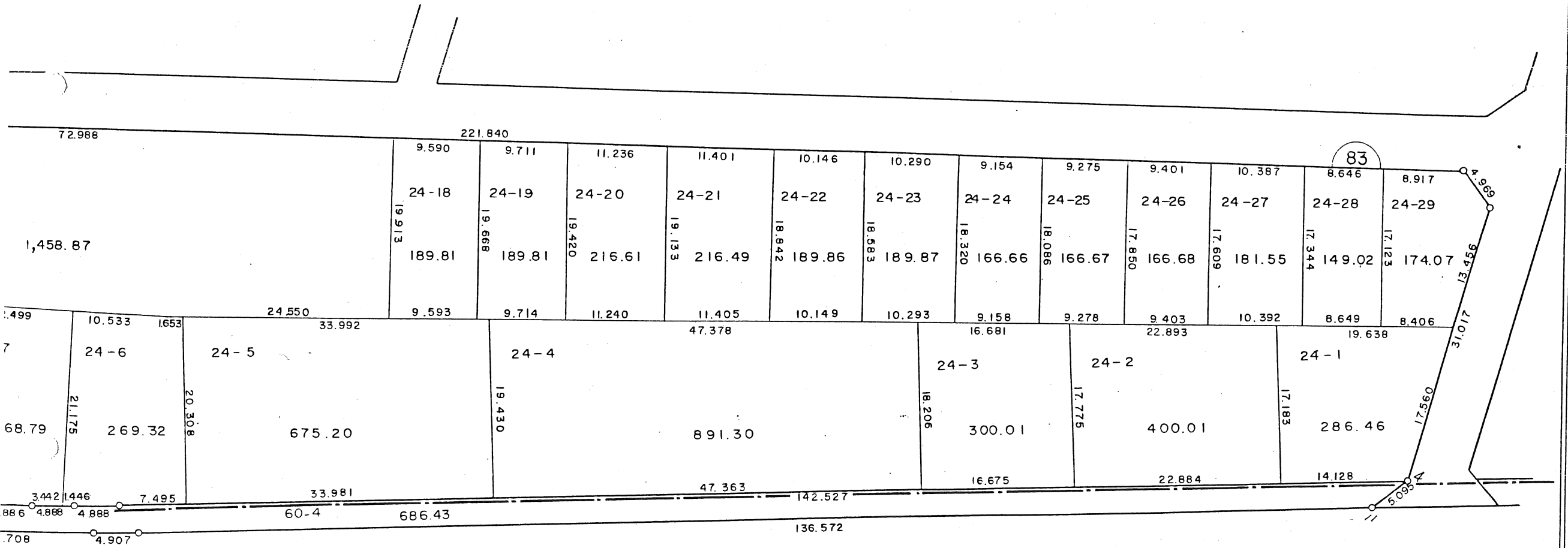
施行者：佐倉市臼井生谷土地区画整理組合
 (昭和59年2月1日換地処分)

換地図

縮尺 1:500

街区番号 83

王子台 5丁目



この図面は換地処分時点のもので、現況とは必ずしも一致しないことがあります。
換地処分以降の土地の管理は、各権利者が行うもので、境界等に関する紛争等が生
じても佐倉市は関与できません。
また、この図面を利用することにより発生した損害等について、佐倉市は一切の責
任を負いません。

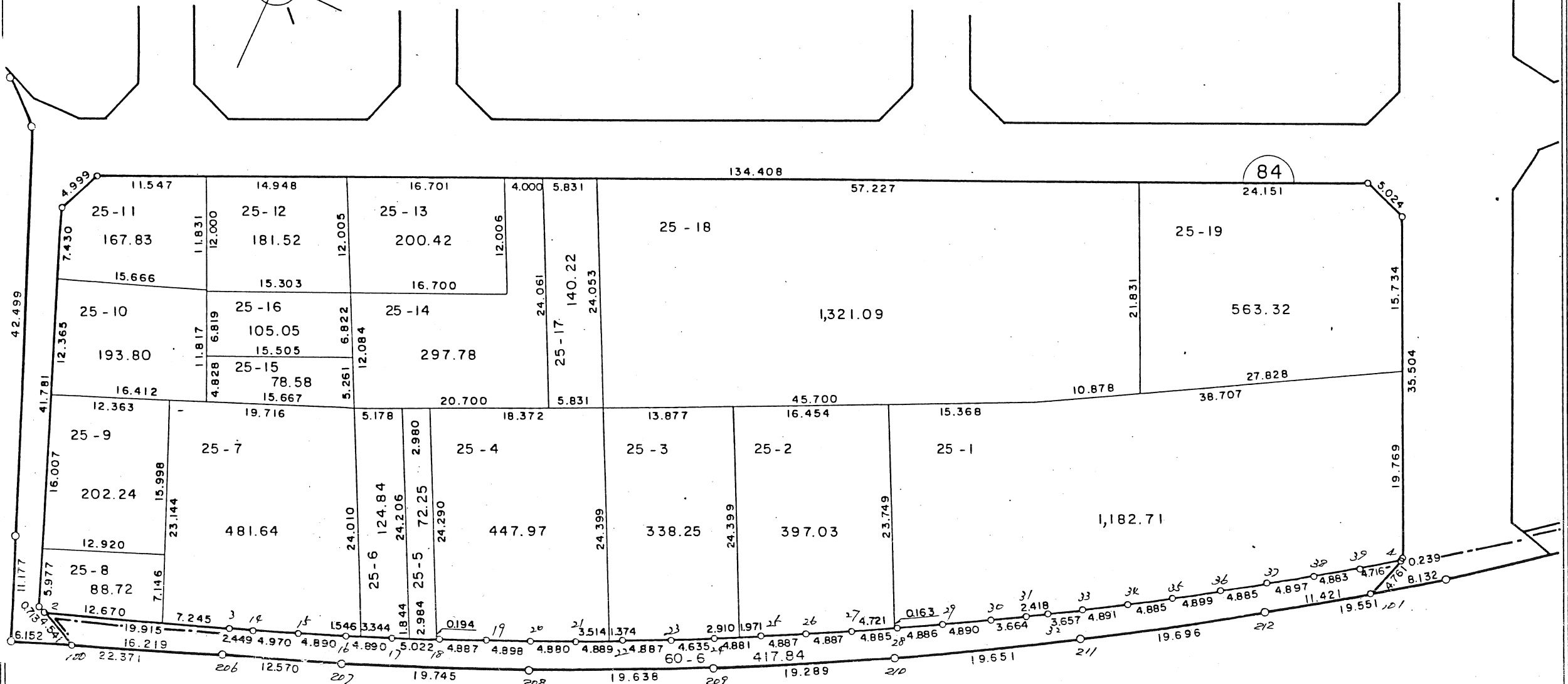
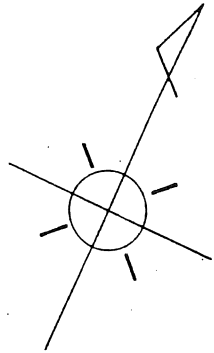
施行者：佐倉市臼井生谷土地区画整理組合
(昭和59年2月1日換地処分)

凡 例	
	換地位置

換地図

縮尺 1:500

街区番号 84
5
王子台 6 丁目



王子台 6 丁目

この図面は換地処分時点のもので、現況とは必ずしも一致しないことがあります。
換地処分以降の土地の管理は、各権利者が行うもので、境界等に関する紛争等が生
じても佐倉市は関与できません。
また、この図面を利用することにより発生した損害等について、佐倉市は一切の責
任を負いません。

施行者：佐倉市臼井生谷土地区画整理組合
(昭和59年2月1日換地処分)

凡 例	
	換地位置