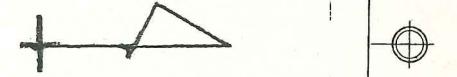


佐倉市石川土地区画整理事業換地地図

平成四年一月



各図面の右上
赤丸番号が
現在の街区番号!!

H4.9.29 換地処分公告

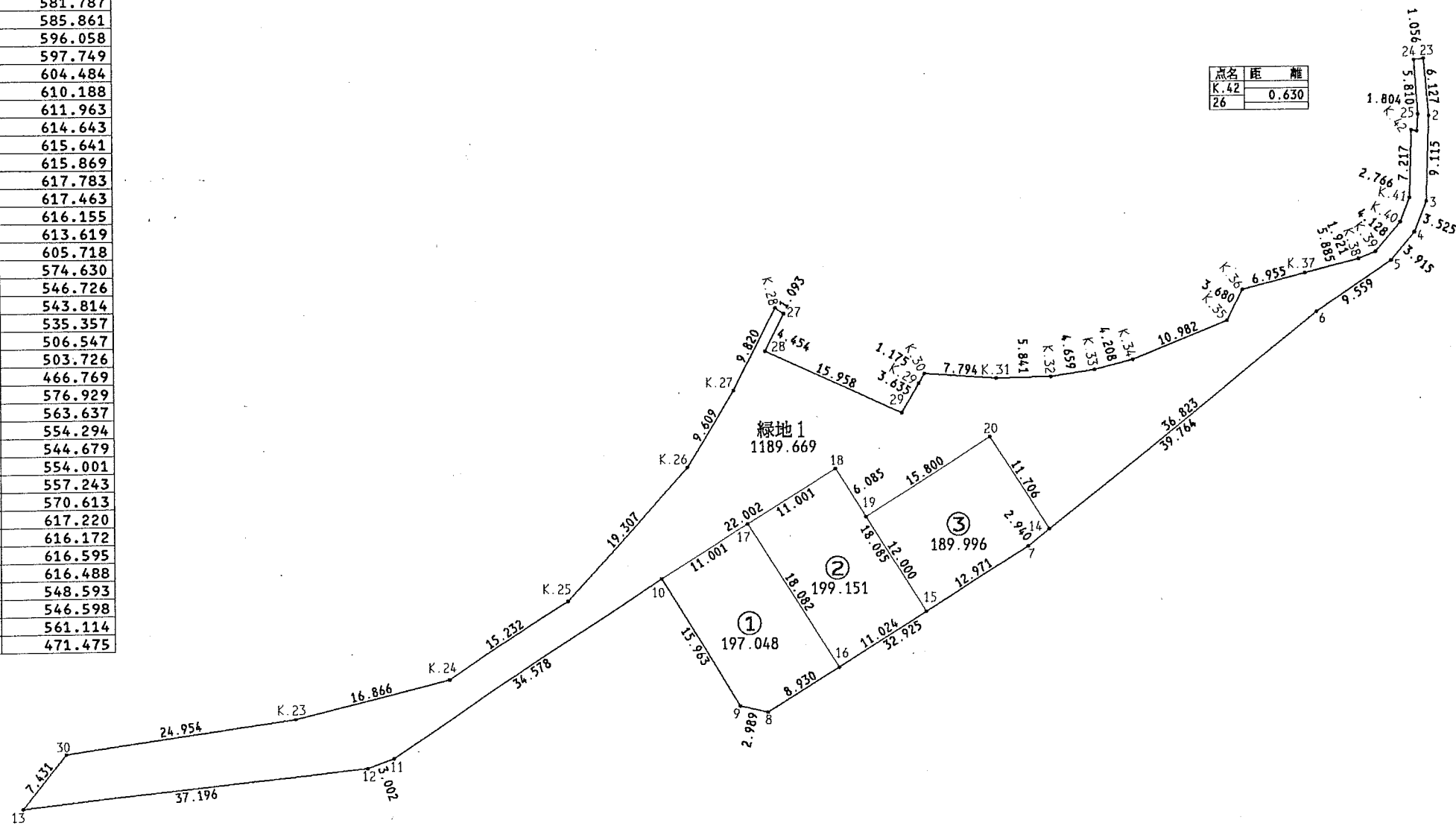
大和測量株式会社

佐倉市石川土地区画整理事務所

街区面積 1775.864
合計面積 1775.864

縮尺 1:600

NO.	- X -	- Y -
K.23	-33489.377	36496.156
K.24	485.286	512.518
K.25	476.950	525.267
K.26	462.598	538.182
K.27	454.433	543.248
K.28	445.674	547.688
K.29	453.772	562.970
K.30	452.761	563.568
K.31	453.282	571.345
K.32	453.128	577.184
K.33	452.409	581.787
K.34	451.356	585.861
K.35	447.278	596.058
K.36	444.009	597.749
K.37	442.274	604.484
K.38	440.827	610.188
K.39	440.092	611.963
K.40	436.952	614.643
K.41	434.372	615.641
K.42	427.159	615.869
14#2	425.653	617.783
14#3	434.762	617.463
14#4	438.035	616.155
14#5	441.018	613.619
14#6	446.399	605.718
14#7	471.192	574.630
14#8	488.669	546.726
14#9	487.995	543.814
14#10	474.456	535.357
14#11	493.578	506.547
14#12	494.606	503.726
14#13	498.812	466.769
14#14	469.359	576.929
14#15	478.077	563.637
14#16	483.929	554.294
14#17	468.615	544.679
14#18	462.773	554.001
14#19	467.922	557.243
14#20	459.503	570.613
14#23	419.552	617.220
14#24	419.678	616.172
14#25	425.473	616.595
14#26	427.274	616.488
14#27	446.287	548.593
14#28	450.269	546.598
14#29	456.898	561.114
14#30	493.061	471.475

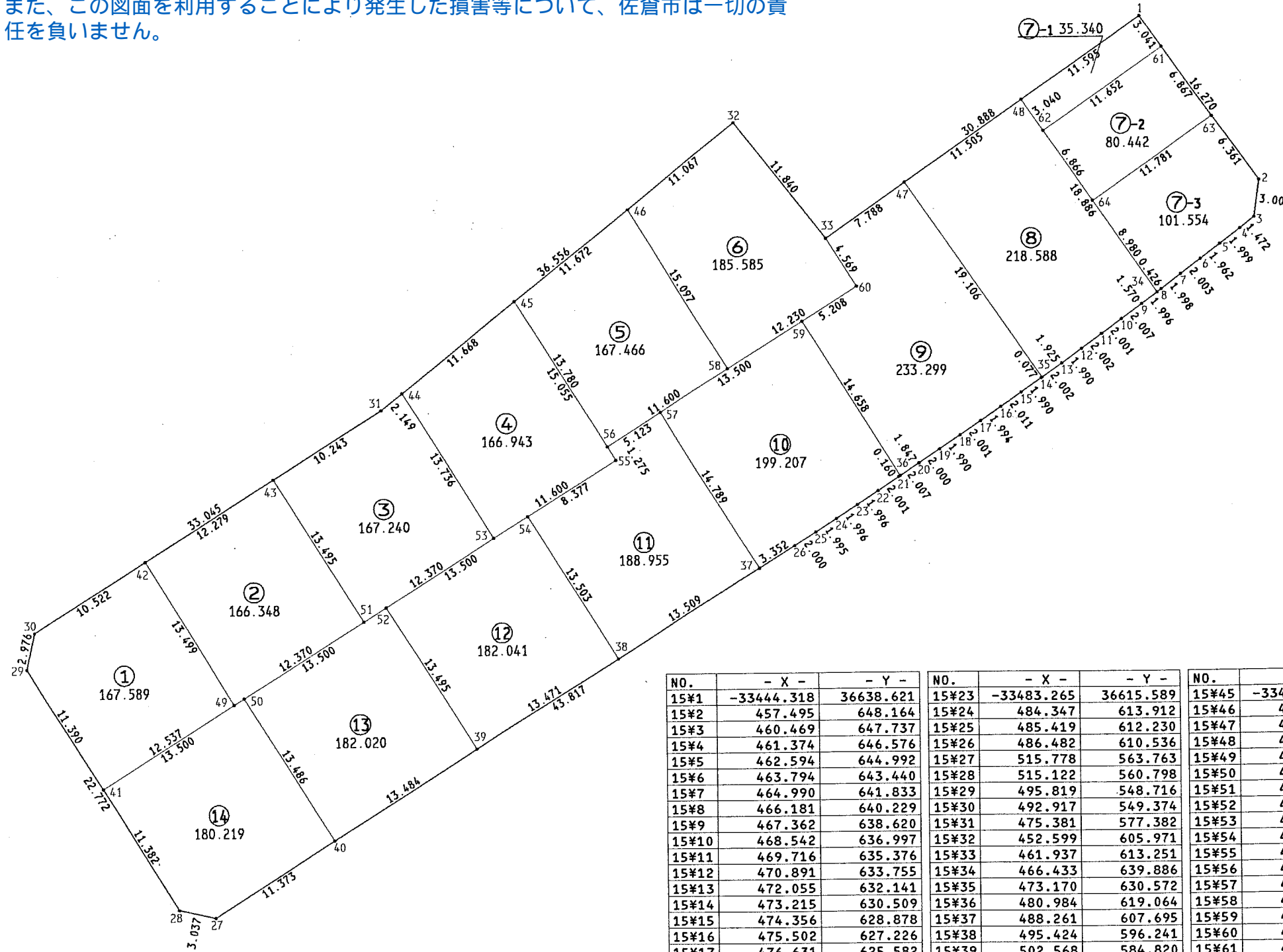
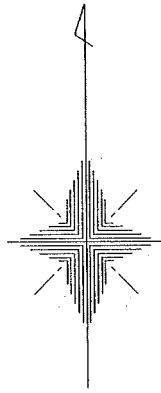


この図面は換地処分時点のもので、現況とは必ずしも一致しないことがあります。
換地処分以降の土地の管理は、各権利者が行うもので、境界等に関する紛争等が生
じても佐倉市は関与できません。
また、この図面を利用することにより発生した損害等について、佐倉市は一切の責
任を負いません。

施行者：佐倉市石川土地画整理組合
(平成4年9月30日換地処分)

街区面積 2622.843
 合計面積 2622.836
 縮尺 1:400

この図面は換地処分時点のもので、現況とは必ずしも一致しないことがあります。
 換地処分以降の土地の管理は、各権利者が行うもので、境界等に関する紛争等が生
 じても佐倉市は関与できません。
 また、この図面を利用することにより発生した損害等について、佐倉市は一切の責
 任を負いません。



NO.	- X -	- Y -	NO.	- X -	- Y -	NO.	- X -	- Y -
15#1	-33444.318	36638.621	15#23	-33483.265	36615.589	15#45	-33466.770	36588.188
15#2	457.495	648.164	15#24	484.347	613.912	15#46	459.496	597.316
15#3	460.469	647.737	15#25	485.419	612.230	15#47	457.495	619.648
15#4	461.374	646.576	15#26	486.482	610.536	15#48	450.932	629.097
15#5	462.594	644.992	15#27	515.778	563.763	15#49	498.819	565.384
15#6	463.794	643.440	15#28	515.122	560.798	15#50	498.308	566.200
15#7	464.990	641.833	15#29	495.819	548.716	15#51	492.252	575.867
15#8	466.181	640.229	15#30	492.917	549.374	15#52	491.141	577.641
15#9	467.362	638.620	15#31	475.381	577.382	15#53	485.686	586.350
15#10	468.542	636.997	15#32	452.599	605.971	15#54	483.975	589.082
15#11	469.716	635.376	15#33	461.937	613.251	15#55	479.528	596.181
15#12	470.891	633.755	15#34	466.433	639.886	15#56	478.447	595.504
15#13	472.055	632.141	15#35	473.170	630.572	15#57	475.727	599.845
15#14	473.215	630.509	15#36	480.984	619.064	15#58	472.288	605.334
15#15	474.356	628.878	15#37	488.261	607.695	15#59	468.560	611.285
15#16	475.502	627.226	15#38	495.424	596.241	15#60	465.795	615.698
15#17	476.631	625.582	15#39	502.568	584.820	15#61	446.781	640.405
15#18	477.753	623.925	15#40	509.719	573.388	15#62	453.427	630.834
15#19	478.858	622.270	15#41	505.474	554.759	15#63	452.343	644.433
15#20	479.962	620.602	15#42	487.333	558.292	15#64	459.062	634.756
15#21	481.073	618.931	15#43	480.817	568.700			
15#22	482.172	617.259	15#44	474.042	579.063			

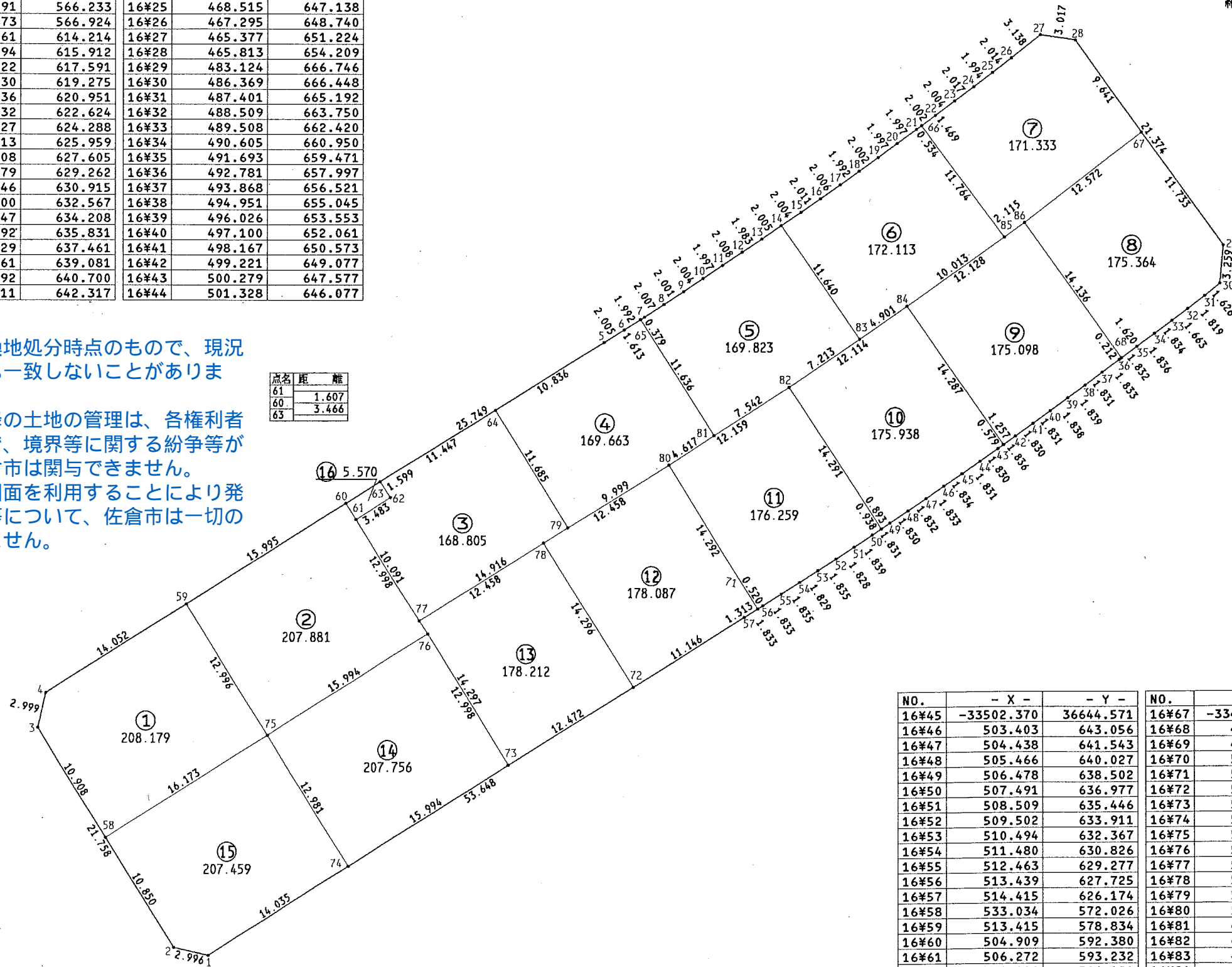
施行者：佐倉市石川土地画整理組合
 (平成4年9月30日換地処分)

NO.	- X -	- Y -	NO.	- X -	- Y -
16#1	-33542.894	36580.709	16#23	-33470.918	36643.927
16#2	542.227	577.788	16#24	469.710	645.542
16#3	523.791	566.233	16#25	468.515	647.138
16#4	520.873	566.924	16#26	467.295	648.740
16#5	491.261	614.214	16#27	465.377	651.224
16#6	490.194	615.912	16#28	465.813	654.209
16#7	489.122	617.591	16#29	483.124	666.746
16#8	488.030	619.275	16#30	486.369	666.448
16#9	486.936	620.951	16#31	487.401	665.192
16#10	485.832	622.624	16#32	488.509	663.750
16#11	484.727	624.288	16#33	489.508	662.420
16#12	483.613	625.959	16#34	490.605	660.950
16#13	482.508	627.605	16#35	491.693	659.471
16#14	481.379	629.262	16#36	492.781	657.997
16#15	480.246	630.915	16#37	493.868	656.521
16#16	479.100	632.567	16#38	494.951	655.045
16#17	477.947	634.208	16#39	496.026	653.553
16#18	476.792	635.831	16#40	497.100	652.061
16#19	475.629	637.461	16#41	498.167	650.573
16#20	474.461	639.081	16#42	499.221	649.077
16#21	473.292	640.700	16#43	500.279	647.577
16#22	472.111	642.317	16#44	501.328	646.077

街区面積 2747.565
 合計面積 2747.540
 縮尺 1:400

この図面は換地処分時点のもので、現況とは必ずしも一致しないことがあります。
 換地処分以降の土地の管理は、各権利者が行うもので、境界等に関する紛争等が生じても佐倉市は関与できません。
 また、この図面を利用することにより発生した損害等について、佐倉市は一切の責任を負いません。

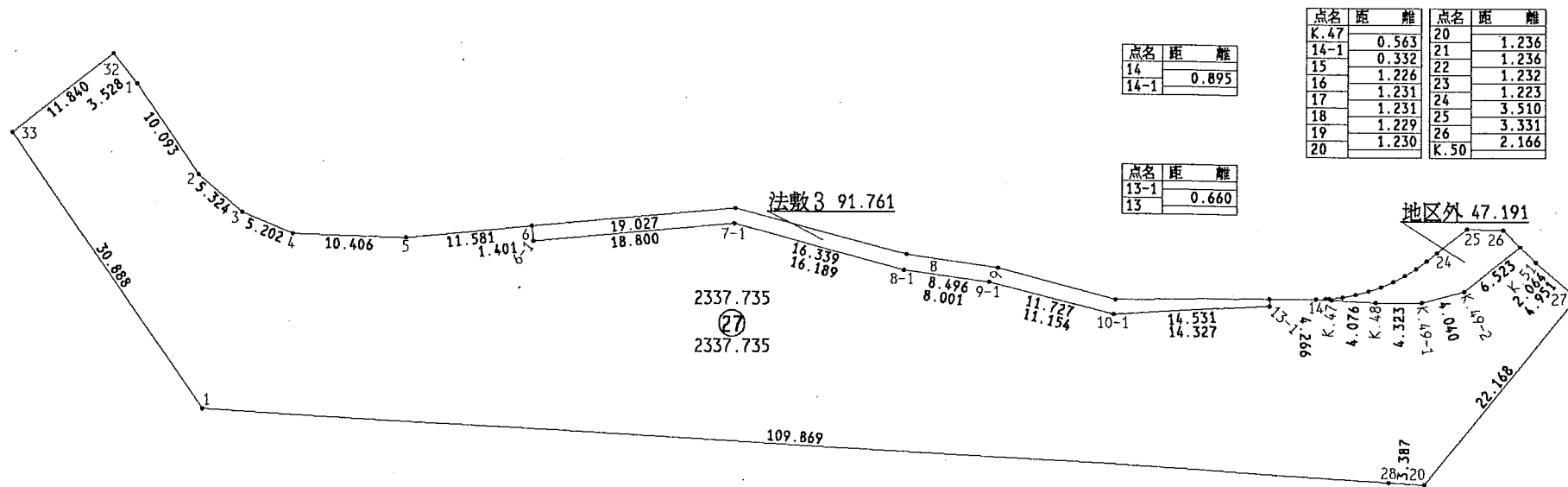
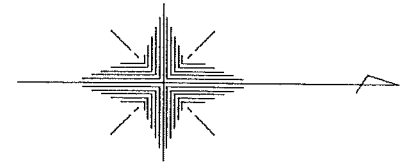
点名	距離
61	1.607
60	3.466
63	3.466



NO.	- X -	- Y -	NO.	- X -	- Y -
16#45	-33502.370	36644.571	16#67	-33473.621	36659.864
16#46	503.403	643.056	16#68	492.655	658.168
16#47	504.438	641.543	16#69	499.945	648.050
16#48	505.466	640.027	16#70	506.972	637.758
16#49	506.478	638.502	16#71	513.716	627.285
16#50	507.491	636.977	16#72	520.332	616.728
16#51	508.509	635.446	16#73	526.953	606.158
16#52	509.502	633.911	16#74	535.443	592.603
16#53	510.494	632.367	16#75	524.435	585.723
16#54	511.480	630.826	16#76	515.931	599.269
16#55	512.463	629.277	16#77	514.829	598.580
16#56	513.439	627.725	16#78	508.217	609.139
16#57	514.415	626.174	16#79	506.912	611.222
16#58	513.415	578.834	16#80	501.605	619.697
16#59	504.909	592.380	16#81	499.105	623.579
16#60	506.272	593.232	16#82	495.022	629.920
16#61	504.419	596.181	16#83	490.956	635.878
16#62	503.072	595.319	16#84	488.193	639.926
16#63	497.005	605.026	16#85	482.439	648.121
16#64	489.326	617.272	16#86	481.224	649.852
16#65	472.977	641.131			
16#66					

施行者：佐倉市石川土地画整理組合
 (平成4年9月30日換地処分)

街区面積 0.000
 合計面積 4814.422
 縮尺 1:600



点名	距離	離	点名	距離	離
K.47			20		
14	0.563		21	1.236	
14-1	0.332		22	1.232	
	1.226		23	1.223	
	1.231		24	3.510	
	1.231		25	3.331	
	1.229		26	2.166	
	1.230		K.50		

点名	距離	離
13-1		
13	0.660	

NO.	- X -	- Y -	NO.	- X -	- Y -
K.47	-33339.918	36628.119	27#10	-33359.955	36628.296
K.48	335.847	628.324	27#10-1	360.110	629.652
K.49-1	331.524	628.324	27#13	345.630	628.062
K.49-2	327.624	627.271	27#13-1	345.609	628.722
K.50	322.538	623.187	27#14	341.364	628.050
K.51	321.045	624.612	27#14-1	340.470	628.006
15#1	444.318	638.621	27#15	340.138	627.990
15#32	452.599	605.971	27#16	338.920	627.846
15#33	461.937	613.251	27#17	337.713	627.602
27#1	450.397	608.727	27#18	336.524	627.285
27#2	444.720	617.072	27#19	335.358	626.896
27#3	440.645	620.498	27#20	334.226	626.414
27#4	435.817	622.434	27#21	333.126	625.851
27#5	425.417	622.793	27#22	332.068	625.212
27#6	413.886	621.721	27#23	331.070	624.490
27#6-1	413.746	623.115	27#24	330.119	623.721
27#7	394.935	620.017	27#25	327.379	621.527
27#7-1	395.023	621.415	27#26	324.050	621.636
27#8	379.138	624.189	27#27	317.277	627.823
27#8-1	379.391	625.624	27#28	334.625	644.846
27#9	370.730	625.412	30#20	331.243	645.038
27#9-1	371.468	626.735			

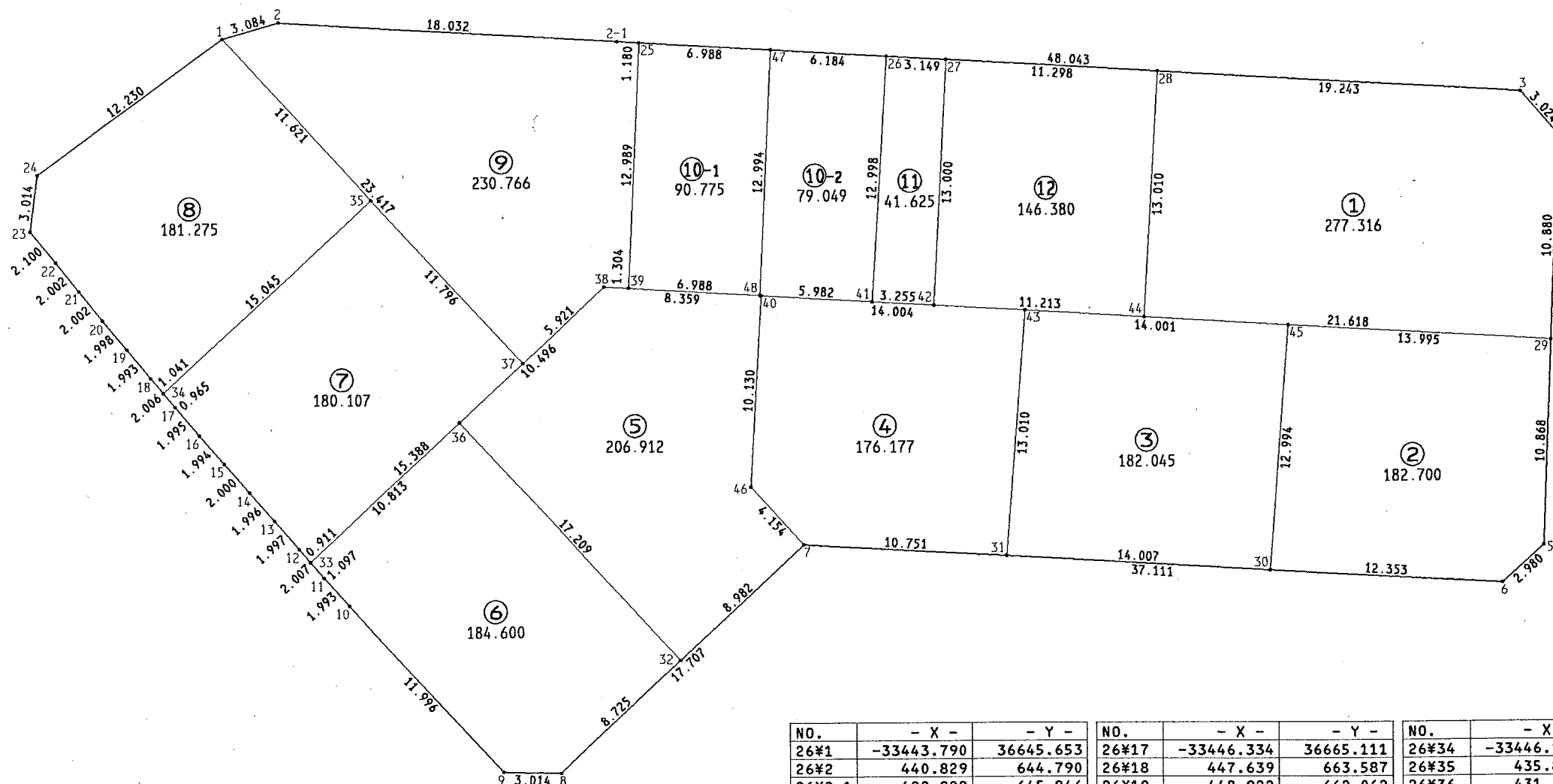
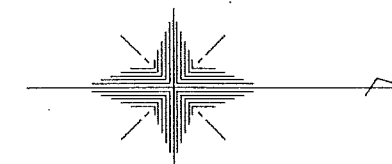
この図面は換地処分時点のもので、現況とは必ずしも一致しないことがあります。
 換地処分以降の土地の管理は、各権利者が行うもので、境界等に関する紛争等が生じてても佐倉市は関与できません。
 また、この図面を利用することにより発生した損害等について、佐倉市は一切の責任を負いません。

施行者：佐倉市石川土地区画整理組合
 (平成4年9月30日換地処分)

街区面積 2159.704

合計面積 2159.727

縮尺 1:300

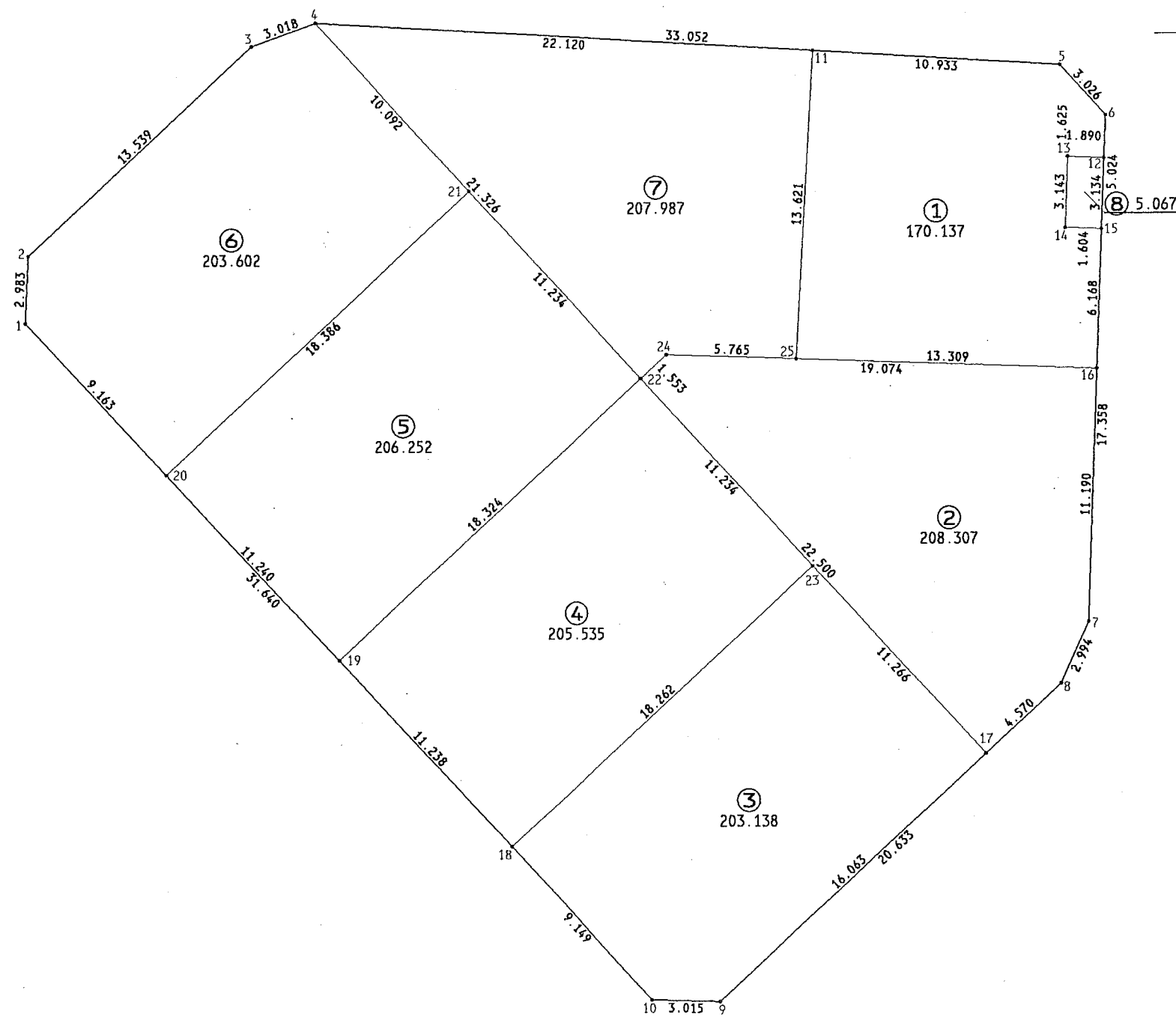
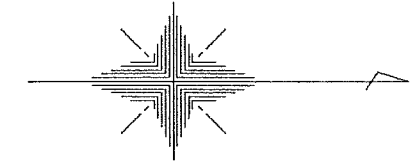


この図面は換地処分時点のもので、現況とは必ずしも一致しないことがあります。
換地処分以降の土地の管理は、各権利者が行うもので、境界等に関する紛争等が生
じても佐倉市は関与できません。
また、この図面を利用することにより発生した損害等について、佐倉市は一切の責
任を負いません。

施行者：佐倉市石川土地区画整理組合
(平成4年9月30日換地処分)

NO.	- X -	- Y -	NO.	- X -	- Y -	NO.	- X -	- Y -
26#1	-33443.790	36645.653	26#17	-33446.334	36665.111	26#34	-33446.962	36664.378
26#2	440.829	644.790	26#18	447.639	663.587	26#35	435.898	654.183
26#2-1	422.828	645.846	26#19	448.922	662.062	26#36	431.240	665.954
26#3	374.863	648.574	26#20	450.199	660.526	26#37	427.887	662.842
26#4	372.860	650.840	26#21	451.473	658.982	26#38	423.548	658.813
26#5	373.684	672.572	26#22	452.742	657.433	26#39	422.246	658.888
26#6	375.905	674.559	26#23	454.077	655.812	26#40	415.203	659.294
26#7	412.957	672.464	26#24	453.699	652.822	26#41	409.298	659.634
26#8	425.935	684.510	26#25	421.650	645.913	26#42	406.048	659.822
26#9	428.947	684.409	26#26	408.499	646.661	26#43	401.222	660.100
26#10	437.099	675.608	26#27	405.355	646.840	26#44	394.854	660.468
26#11	438.437	674.131	26#28	394.075	647.481	26#45	387.244	660.906
26#12	439.770	672.630	26#29	373.272	661.712	26#46	415.771	669.408
26#13	441.089	671.131	26#30	388.238	673.862	26#47	414.673	646.309
26#14	442.404	669.629	26#31	402.223	673.071	26#48	415.270	659.289
26#15	443.722	668.125	26#32	419.540	678.574			
26#16	445.032	666.622	26#33	439.165	673.311			

街区面積 1410.023
 合計面積 1410.025
 縮尺 1:250



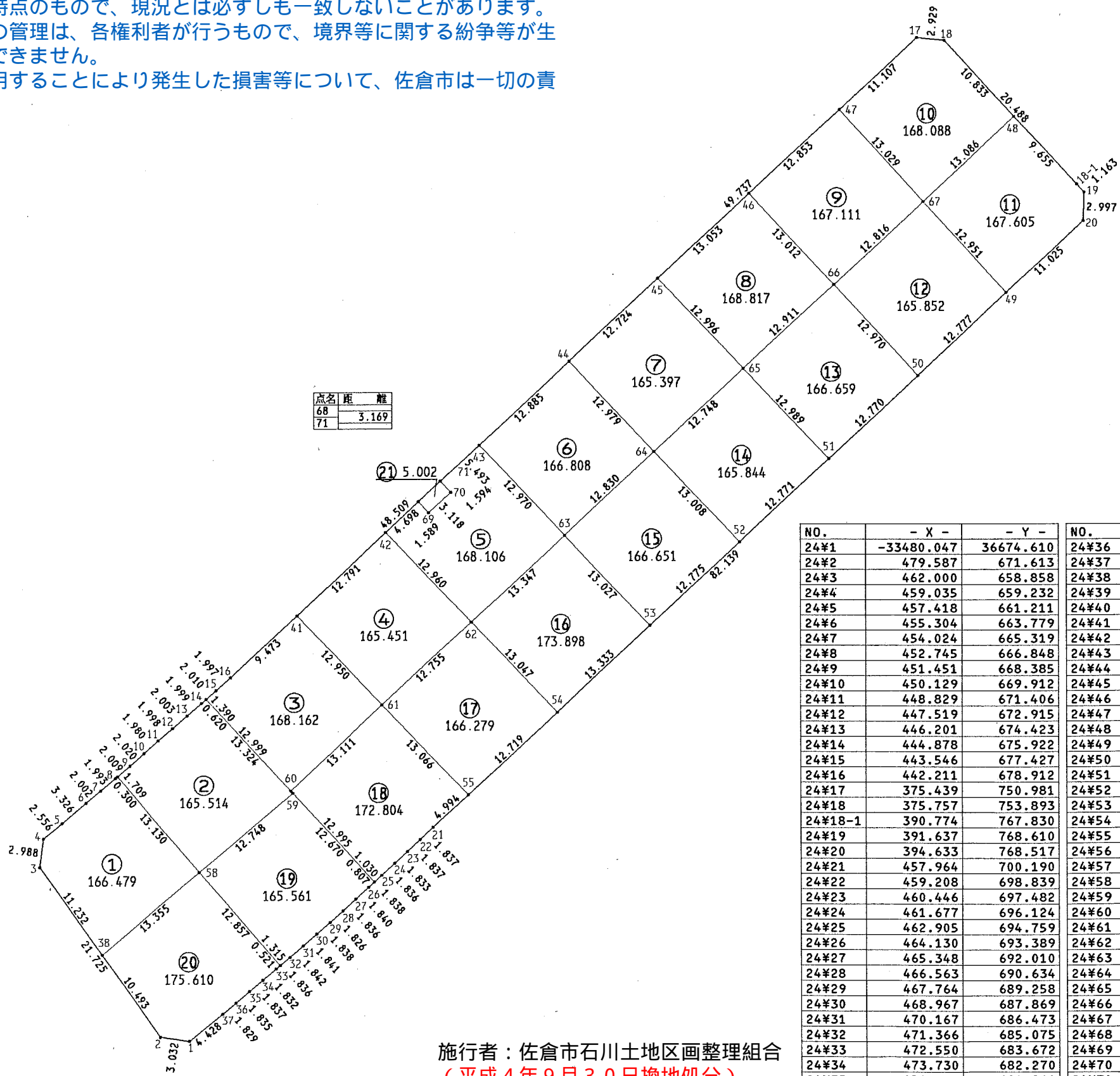
NO.	- X -	- Y -
25#1	-33421.999	36691.901
25#2	421.864	688.921
25#3	411.937	679.714
25#4	409.097	678.692
25#5	376.098	680.571
25#6	374.054	682.802
25#7	374.901	705.168
25#8	376.132	707.897
25#9	391.276	721.911
25#10	394.290	721.834
25#11	387.013	679.949
25#12	374.126	684.691
25#13	375.750	684.624
25#14	375.858	687.765
25#15	374.255	687.822
25#16	374.485	693.986
25#17	379.486	711.001
25#18	400.493	715.109
25#19	408.131	706.866
25#20	415.771	698.622
25#21	402.278	686.132
25#22	394.688	694.414
25#23	387.098	702.696
25#24	393.549	693.359
25#25	387.787	693.548

この図面は換地処分時点のもので、現況とは必ずしも一致しないことがあります。
 換地処分以降の土地の管理は、各権利者が行うもので、境界等に関する紛争等が生
 じても佐倉市は関与できません。
 また、この図面を利用することにより発生した損害等について、佐倉市は一切の責
 任を負いません。

施行者：佐倉市石川土地区画整理組合
 (平成4年9月30日換地処分)

この図面は換地処分時点のもので、現況とは必ずしも一致しないことがあります。
換地処分以降の土地の管理は、各権利者が行うもので、境界等に関する紛争等が生
じても佐倉市は関与できません。
また、この図面を利用することにより発生した損害等について、佐倉市は一切の責
任を負いません。

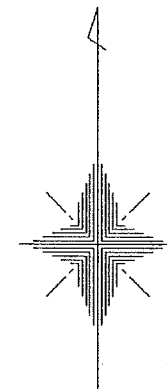
街区面積 3361.687
合計面積 3361.698
縮尺 1:500



NO.	- X -	- Y -	NO.	- X -	- Y -
24#1	-33480.047	36674.610	24#36	-33476.082	36679.450
24#2	479.587	671.613	24#37	477.243	678.037
24#3	462.000	658.858	24#38	471.093	665.452
24#4	459.035	659.232	24#39	452.552	667.078
24#5	457.418	661.211	24#40	444.467	676.386
24#6	455.304	663.779	24#41	435.775	685.863
24#7	454.024	665.319	24#42	427.084	695.248
24#8	452.745	666.848	24#43	418.006	705.051
24#9	451.451	668.385	24#44	409.252	714.505
24#10	450.129	669.912	24#45	400.602	723.836
24#11	448.829	671.406	24#46	391.728	733.409
24#12	447.519	672.915	24#47	382.990	742.835
24#13	446.201	674.423	24#48	383.697	761.262
24#14	444.878	675.922	24#49	402.115	760.420
24#15	443.546	677.427	24#50	410.803	751.051
24#16	442.211	678.912	24#51	419.485	741.687
24#17	375.439	750.981	24#52	428.169	732.323
24#18	375.757	753.893	24#53	436.855	722.955
24#18-1	390.774	767.830	24#54	445.921	713.178
24#19	391.637	768.610	24#55	454.569	703.852
24#20	394.633	768.517	24#56	463.592	693.991
24#21	457.964	700.190	24#57	472.214	684.070
24#22	459.208	698.839	24#58	462.486	675.663
24#23	460.446	697.482	24#59	454.270	685.410
24#24	461.677	696.124	24#60	454.031	685.190
24#25	462.905	694.759	24#61	445.130	694.817
24#26	464.130	693.389	24#62	436.471	704.183
24#27	465.348	692.010	24#63	427.410	713.983
24#28	466.563	690.634	24#64	418.700	723.404
24#29	467.764	689.258	24#65	410.046	732.764
24#30	468.967	687.869	24#66	401.281	742.244
24#31	470.167	686.473	24#67	392.581	751.654
24#32	471.366	685.075	24#68	423.892	698.695
24#33	472.550	683.672	24#69	425.045	699.789
24#34	473.730	682.270	24#70	422.930	702.080
24#35	474.908	680.860	24#71	421.739	701.021

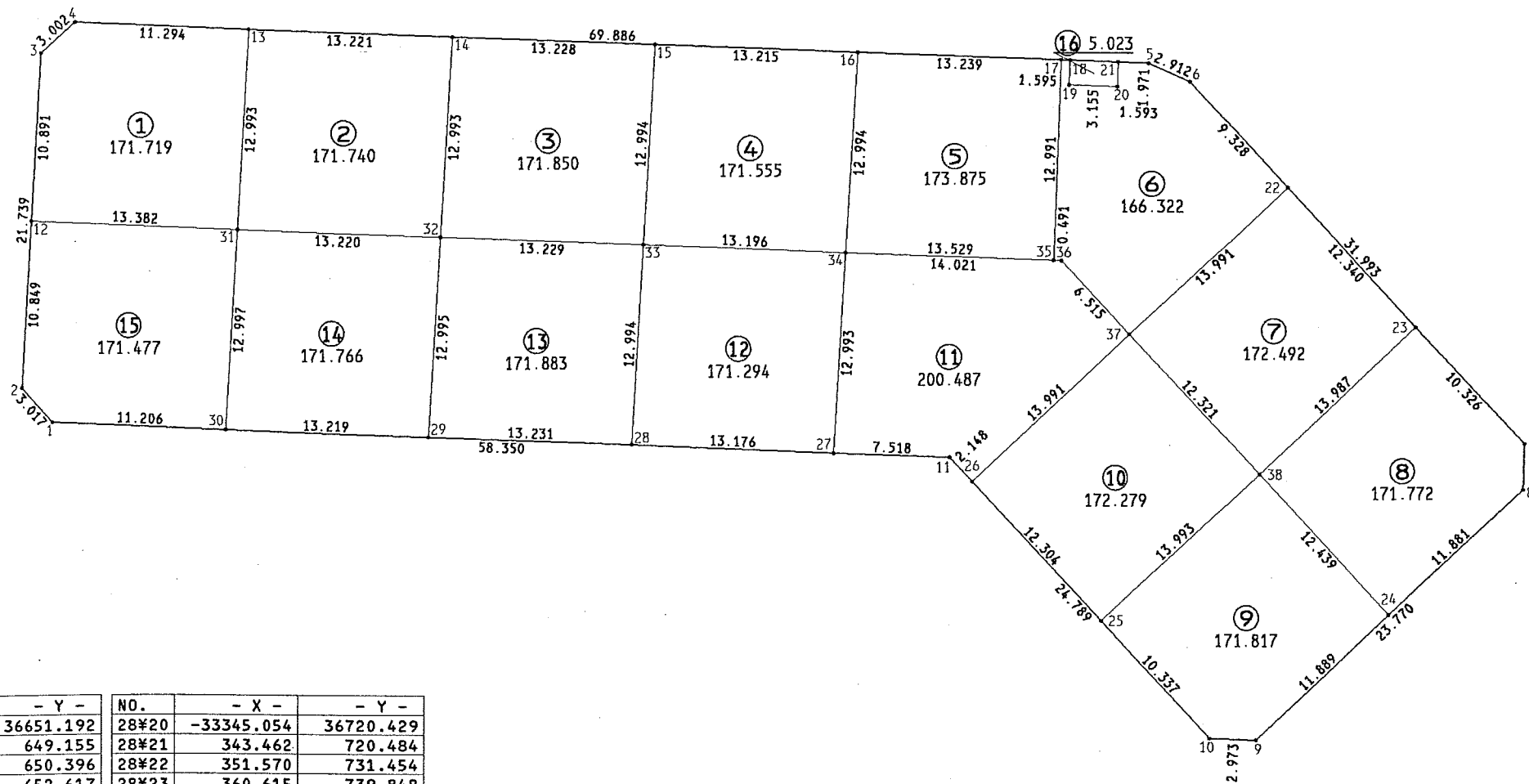
施行者：佐倉市石川土地画整理組合
(平成4年9月30日換地処分)

街区面積 2607.352
 合計面積 2607.351
 縮尺 1:400



点名	距離
17	
18	0.569

点名	距離
18	
21	3.147



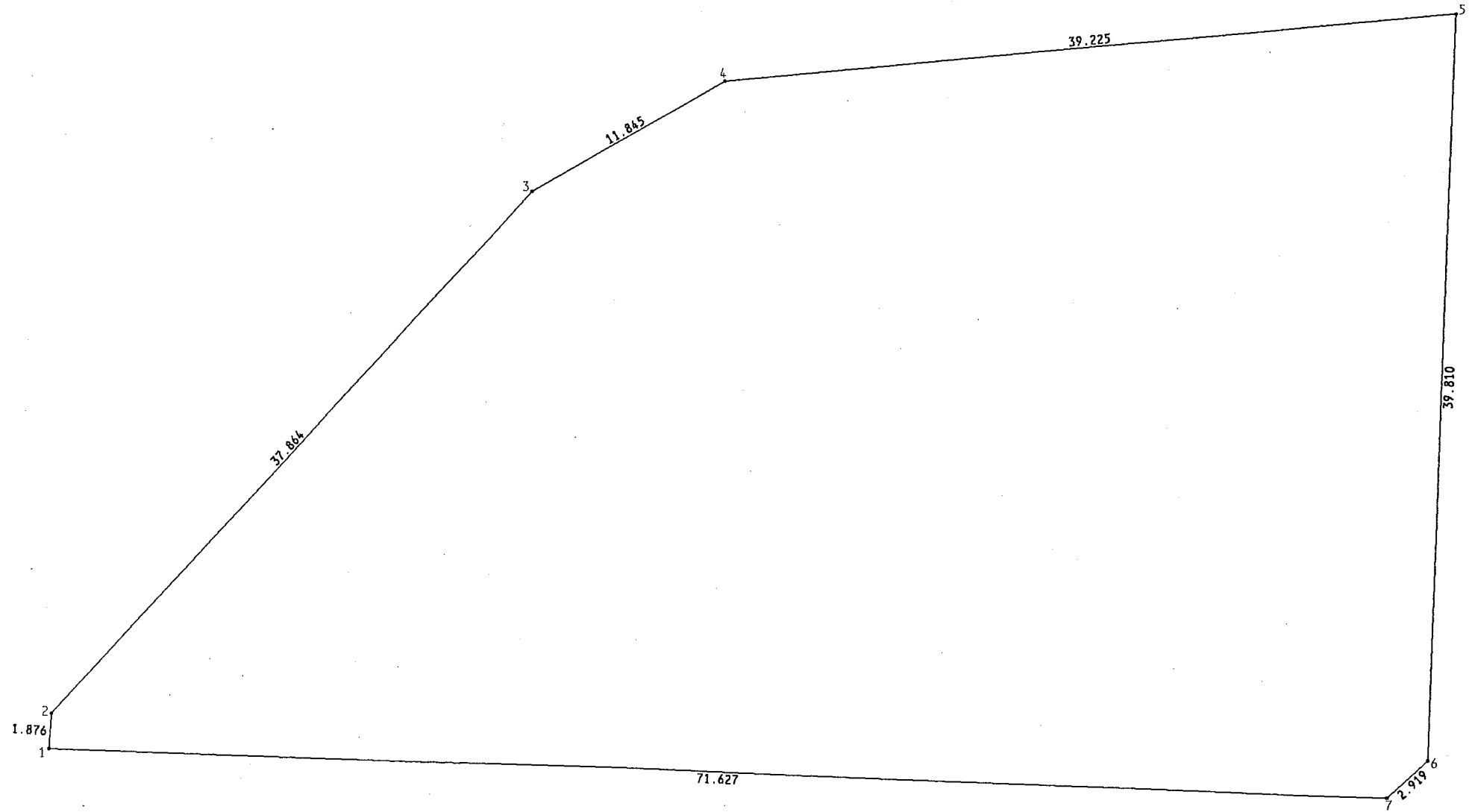
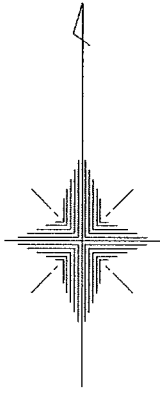
NO.	- X -	- Y -	NO.	- X -	- Y -
28#1	-33366.879	36651.192	28#20	-33345.054	36720.429
28#2	364.653	649.155	28#21	343.462	720.484
28#3	342.949	650.396	28#22	351.570	731.454
28#4	340.929	652.617	28#23	360.615	739.848
28#5	343.536	722.454	28#24	379.242	738.057
28#6	344.733	725.109	28#25	379.643	719.334
28#7	368.184	746.872	28#26	370.625	710.963
28#8	371.166	746.771	28#27	368.771	701.989
28#9	387.323	729.337	28#28	368.281	688.822
28#10	387.219	726.366	28#29	367.788	675.600
28#11	369.051	709.502	28#30	367.296	662.390
28#12	353.822	649.774	28#31	354.321	663.147
28#13	341.350	663.903	28#32	354.815	676.358
28#14	341.844	677.115	28#33	355.309	689.578
28#15	342.337	690.334	28#34	355.801	702.765
28#16	342.830	703.540	28#35	356.306	716.285
28#17	343.324	716.770	28#36	356.324	716.776
28#18	343.345	717.339	28#37	361.098	721.209
28#19	344.939	717.276	28#38	370.127	729.593

この図面は換地処分時点のもので、現況とは必ずしも一致しないことがあります。
 換地処分以降の土地の管理は、各権利者が行うもので、境界等に関する紛争等が生じてても佐倉市は関与できません。
 また、この図面を利用することにより発生した損害等について、佐倉市は一切の責任を負いません。

施行者：佐倉市石川土地画整理組合
 (平成4年9月30日換地処分)

街区面積 2266.551

縮尺 1:300



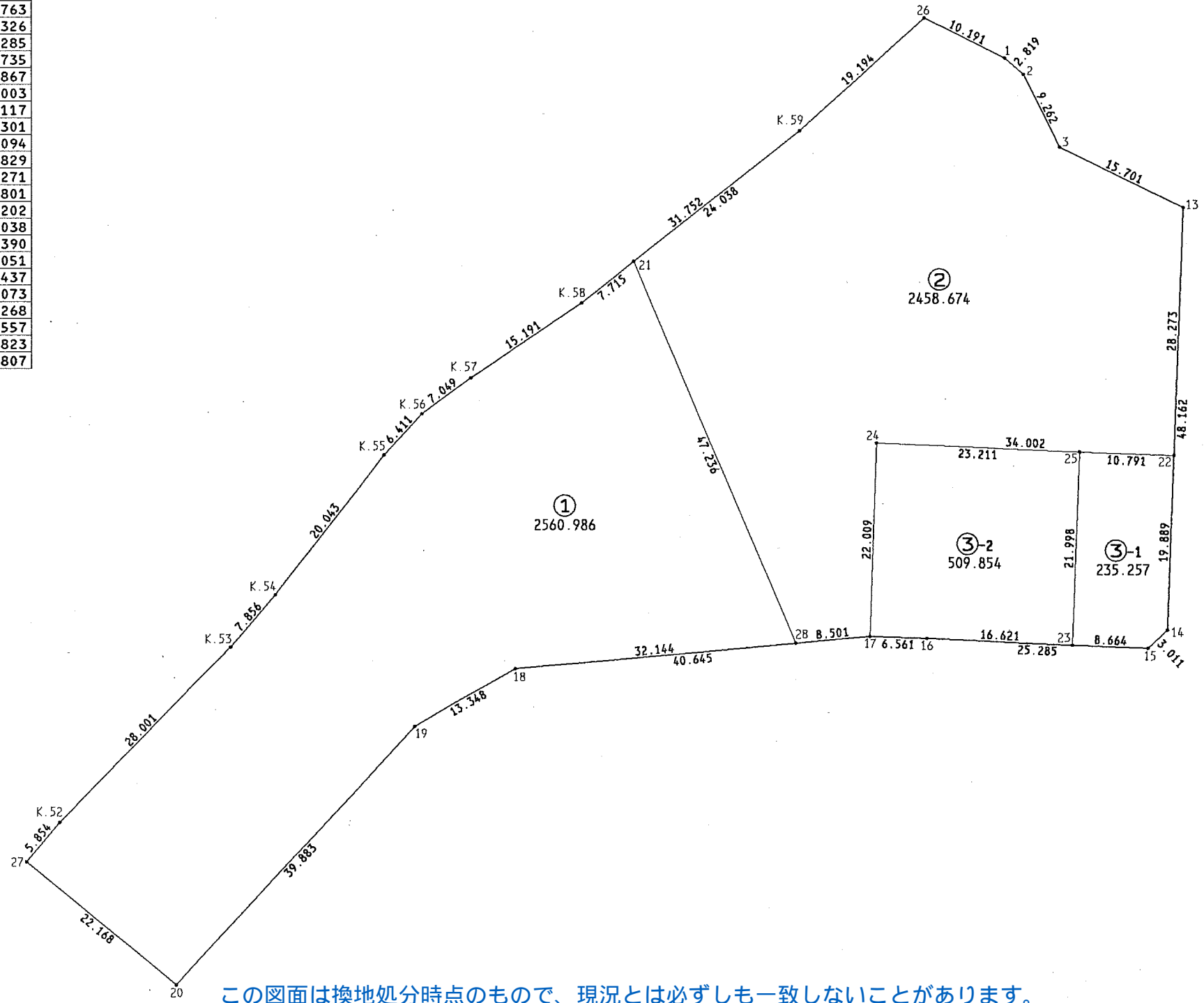
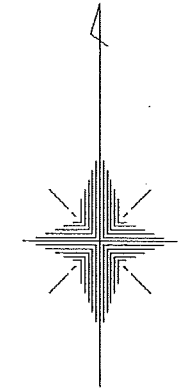
この図面は換地処分時点のもので、現況とは必ずしも一致しないことがあります。
換地処分以降の土地の管理は、各権利者が行うもので、境界等に関する紛争等が生
じても佐倉市は関与できません。
また、この図面を利用することにより発生した損害等について、佐倉市は一切の責
任を負いません。

施行者：佐倉市石川土地区画整理組合
(平成4年9月30日換地処分)

NO.	- X -	- Y -
29#1	-33334.787	36648.848
29#2	332.915	648.974
29#3	305.183	674.754
29#4	299.330	685.052
29#5	295.722	724.111
29#6	335.503	722.582
29#7	337.469	720.425

NO.	- X -	- Y -
K.52	-33312.821	36631.620
K.53	292.876	651.273
K.54	286.908	656.382
K.55	271.075	668.671
K.56	266.378	673.035
K.57	262.270	678.763
K.58	253.729	691.326
K.59	234.101	716.285
30#1	225.697	739.735
30#2	227.541	741.867
30#3	235.828	746.003
30#13	242.706	760.117
30#14	290.834	758.301
30#15	292.882	756.094
30#16	291.868	730.829
30#17	291.671	724.271
30#18	295.435	683.801
30#19	302.041	672.202
30#20	331.243	645.038
30#21	248.960	697.390
30#22	270.959	759.051
30#23	292.534	747.437
30#24	269.677	725.073
30#25	270.552	748.268
30#26	221.267	730.557
30#27	317.277	627.823
30#28	292.458	715.807

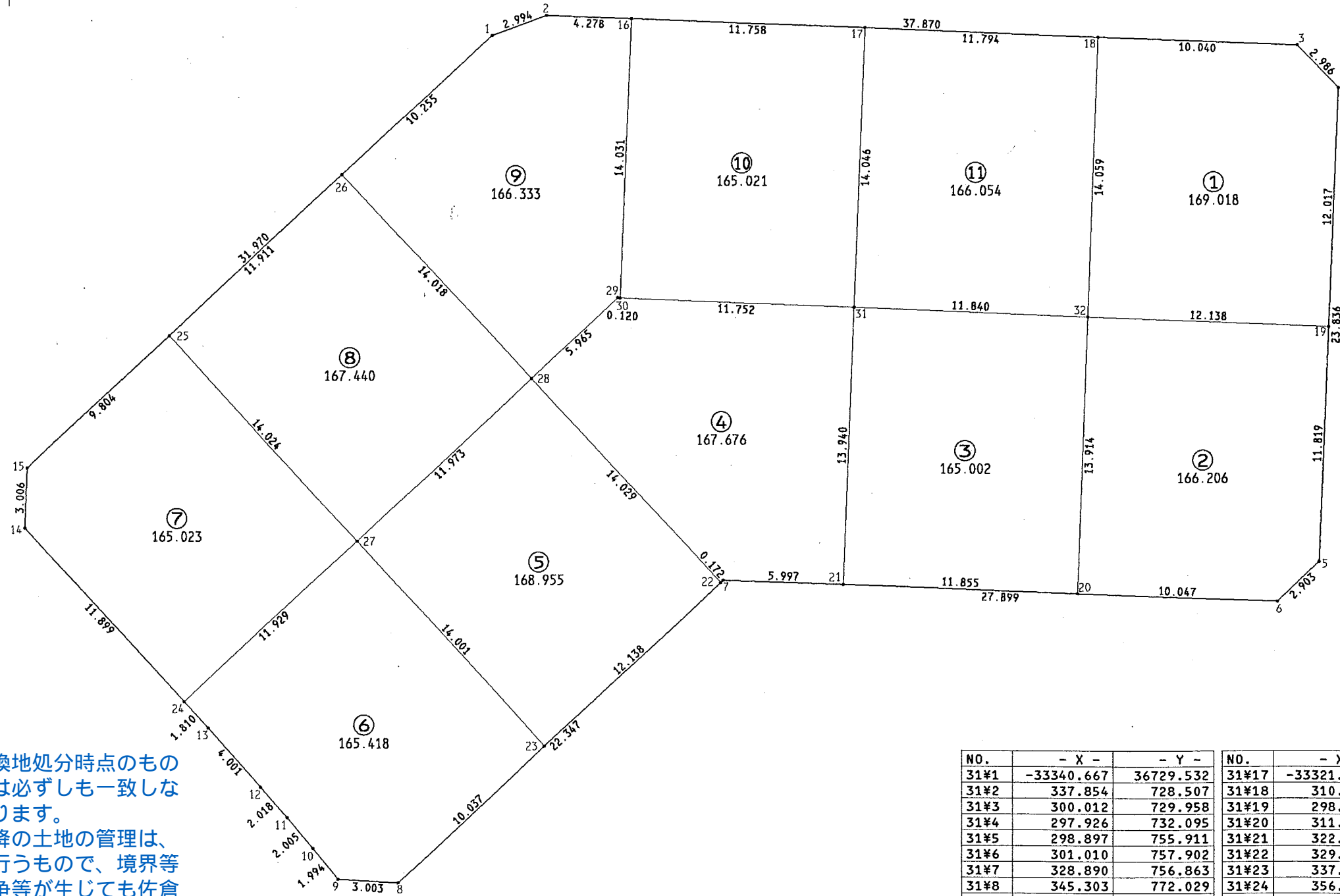
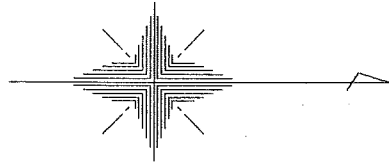
街区面積 5764.777
 合計面積 5764.771
 縮尺 1:600



この図面は換地処分時点のもので、現況とは必ずしも一致しないことがあります。
 換地処分以降の土地の管理は、各権利者が行うもので、境界等に関する紛争等が生
 じても佐倉市は関与できません。
 また、この図面を利用することにより発生した損害等について、佐倉市は一切の責
 任を負いません。

施行者：佐倉市石川土地画整理組合
 (平成4年9月30日換地処分)

街区面積 1832.148
 合計面積 1832.146
 縮尺 1:250

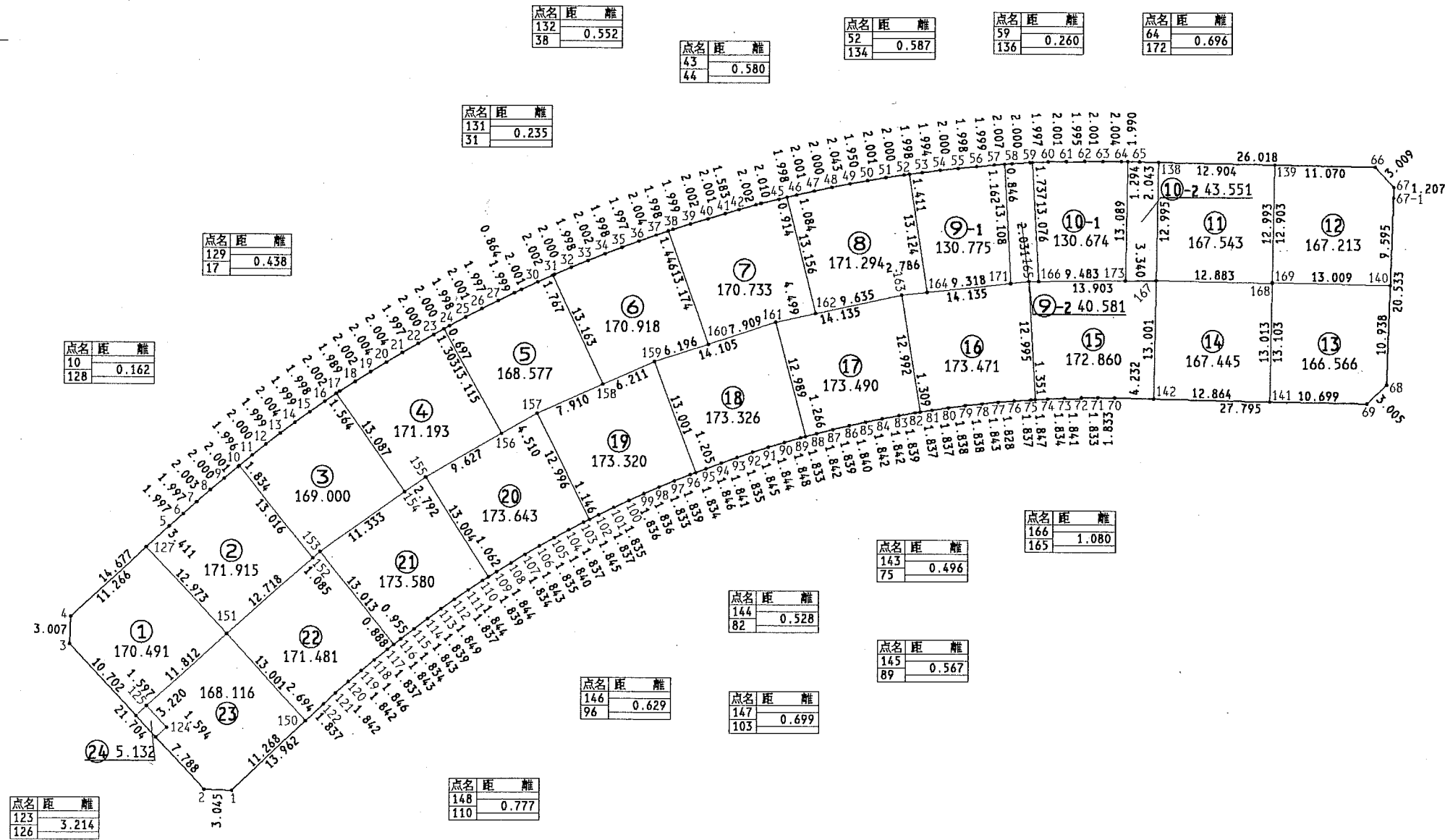
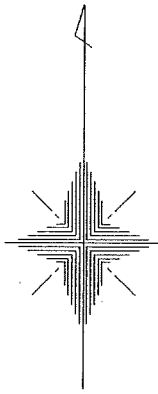


この図面は換地処分時点のもので、現況とは必ずしも一致しないことがあります。
 換地処分以降の土地の管理は、各権利者が行うもので、境界等に関する紛争等が生じても佐倉市は関与できません。
 また、この図面を利用することにより発生した損害等について、佐倉市は一切の責任を負いません。

施行者：佐倉市石川土地画整理組合
 (平成4年9月30日換地処分)

NO.	- X -	- Y -	NO.	- X -	- Y -
31#1	-33340.667	36729.532	31#17	-33321.830	36729.121
31#2	337.854	728.507	31#18	310.045	729.573
31#3	300.012	729.958	31#19	298.416	744.102
31#4	297.926	732.095	31#20	311.050	757.528
31#5	298.897	755.911	31#21	322.897	757.086
31#6	301.010	757.902	31#22	329.016	756.980
31#7	328.890	756.863	31#23	337.931	765.217
31#8	345.303	772.029	31#24	356.129	763.007
31#9	348.302	771.870	31#25	356.919	744.606
31#10	349.562	770.325	31#26	348.186	736.506
31#11	350.867	768.803	31#27	347.386	754.891
31#12	352.197	767.285	31#28	338.611	746.745
31#13	354.889	764.325	31#29	334.239	742.687
31#14	364.214	754.277	31#30	334.119	742.692
31#15	364.107	751.273	31#31	322.376	743.156
31#16	333.579	728.671	31#32	310.545	743.623

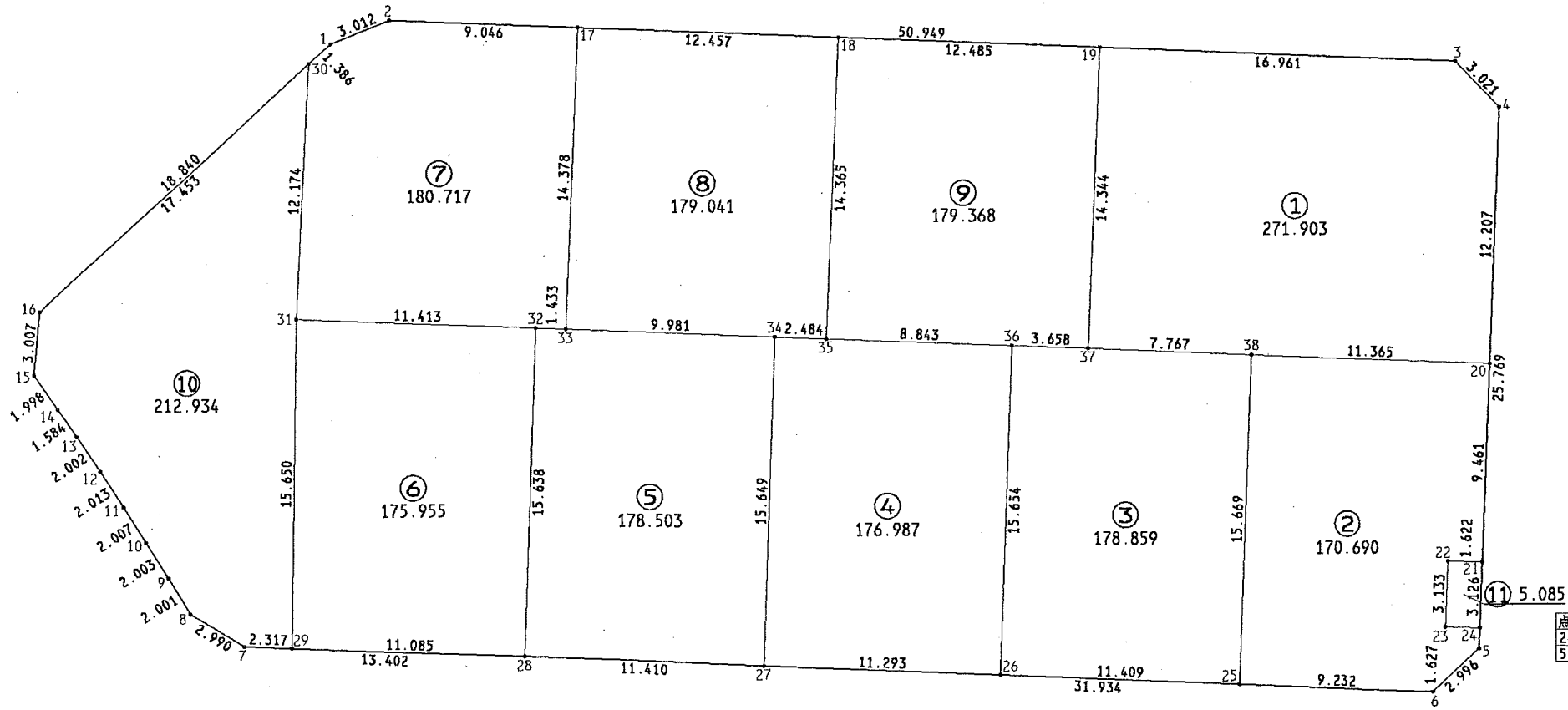
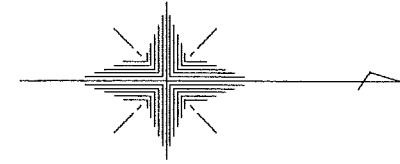
街区面積 3936.899
 合計面積 3936.888
 縮尺 1:600



この図面は換地処分時点のもので、現況とは必ずしも一致しないことがあります。
 換地処分以降の土地の管理は、各権利者が行うもので、境界等に関する紛争等が生
 じても佐倉市は関与できません。
 また、この図面を利用することにより発生した損害等について、佐倉市は一切の責
 任を負いません。

施行者：佐倉市石川土地画整理組合
 (平成4年9月30日換地処分)

街区面積 1910.056
 合計面積 1910.042
 縮尺 1:300



点名	距離
24	0.976
5	

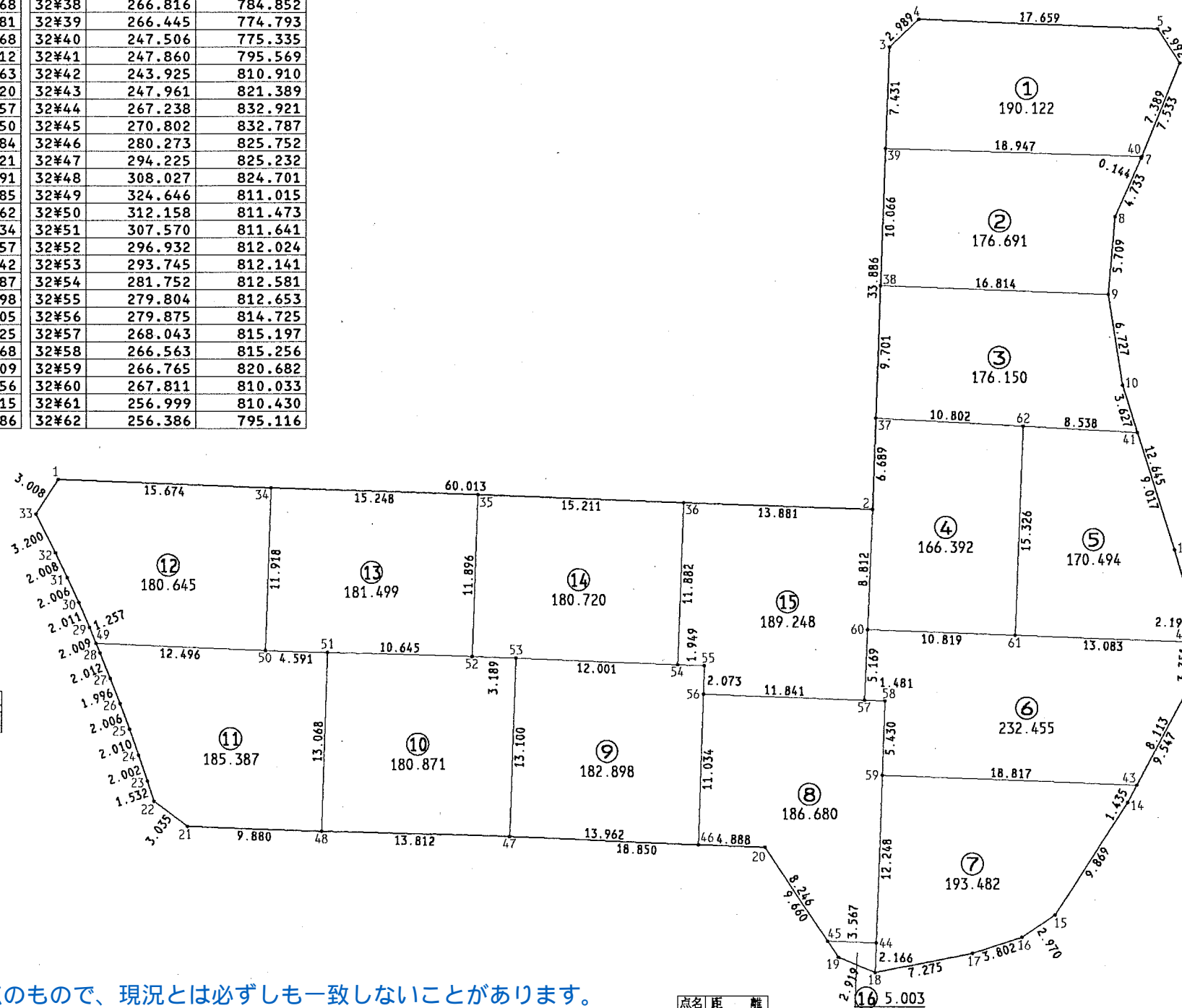
この図面は換地処分時点のもので、現況とは必ずしも一致しないことがあります。
 換地処分以降の土地の管理は、各権利者が行うもので、境界等に関する紛争等が生
 じても佐倉市は関与できません。
 また、この図面を利用することにより発生した損害等について、佐倉市は一切の責
 任を負いません。

施行者：佐倉市石川土地区画整理組合
 (平成4年9月30日換地処分)

NO.	- X -	- Y -	NO.	- X -	- Y -	NO.	- X -	- Y -
33#1	-33327.940	36764.145	33#14	-33340.900	36781.537	33#27	-33307.235	36793.722
33#2	325.147	763.017	33#15	342.068	779.916	33#28	318.637	793.297
33#3	274.234	764.934	33#16	341.785	776.922	33#29	329.715	792.895
33#4	272.164	767.135	33#17	316.107	763.357	33#30	328.959	765.085
33#5	273.132	792.886	33#18	303.659	763.826	33#31	329.529	777.246
33#6	275.324	794.928	33#19	291.183	764.296	33#32	318.124	777.667
33#7	332.030	792.811	33#20	272.623	779.333	33#33	316.692	777.723
33#8	334.604	791.290	33#21	272.978	788.787	33#34	306.717	778.082
33#9	335.642	789.579	33#22	274.599	788.719	33#35	304.235	778.179
33#10	336.703	787.880	33#23	274.721	791.850	33#36	295.398	778.504
33#11	337.775	786.183	33#24	273.095	791.911	33#37	291.742	778.629
33#12	338.873	784.496	33#25	284.549	794.579	33#38	283.980	778.920
33#13	339.987	782.832	33#26	295.950	794.148			

NO.	- X -	- Y -	NO.	- X -	- Y -
32#1	-33327.390	36798.974	32#32	-33327.614	36804.366
32#2	267.419	801.230	32#33	329.029	801.496
32#3	266.172	767.367	32#34	311.727	799.563
32#4	263.996	765.318	32#35	296.490	800.136
32#5	246.350	765.990	32#36	281.290	800.708
32#6	244.713	768.494	32#37	267.173	794.546
32#7	247.560	775.468	32#38	266.816	784.852
32#8	249.510	779.781	32#39	266.445	774.793
32#9	250.013	785.468	32#40	247.506	775.335
32#10	248.959	792.112	32#41	247.860	795.569
32#11	245.129	804.163	32#42	243.925	810.910
32#12	243.814	808.720	32#43	247.961	821.389
32#13	244.094	814.257	32#44	267.238	832.921
32#14	248.645	822.650	32#45	270.802	832.787
32#15	254.086	830.884	32#46	280.273	825.752
32#16	256.564	832.521	32#47	294.225	825.232
32#17	260.182	833.691	32#48	308.027	824.701
32#18	267.322	835.085	32#49	324.646	811.015
32#19	270.016	833.962	32#50	312.158	811.473
32#20	275.388	825.934	32#51	307.570	811.641
32#21	317.901	824.357	32#52	296.932	812.024
32#22	320.334	822.542	32#53	293.745	812.141
32#23	320.814	821.087	32#54	281.752	812.581
32#24	321.477	819.198	32#55	279.804	812.653
32#25	322.154	817.305	32#56	279.875	814.725
32#26	322.853	815.425	32#57	268.043	815.197
32#27	323.585	813.568	32#58	266.563	815.256
32#28	324.355	811.709	32#59	266.765	820.682
32#29	325.132	809.856	32#60	267.811	810.033
32#30	325.942	808.015	32#61	256.999	810.430
32#31	326.765	806.186	32#62	256.386	795.116

街区面積 2778.734
 合計面積 2778.737
 縮尺 1:400

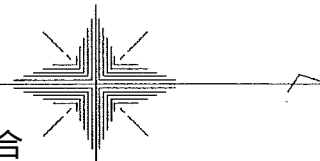


点名	距離
28	0.753
49	

点名	距離
19	1.414
45	

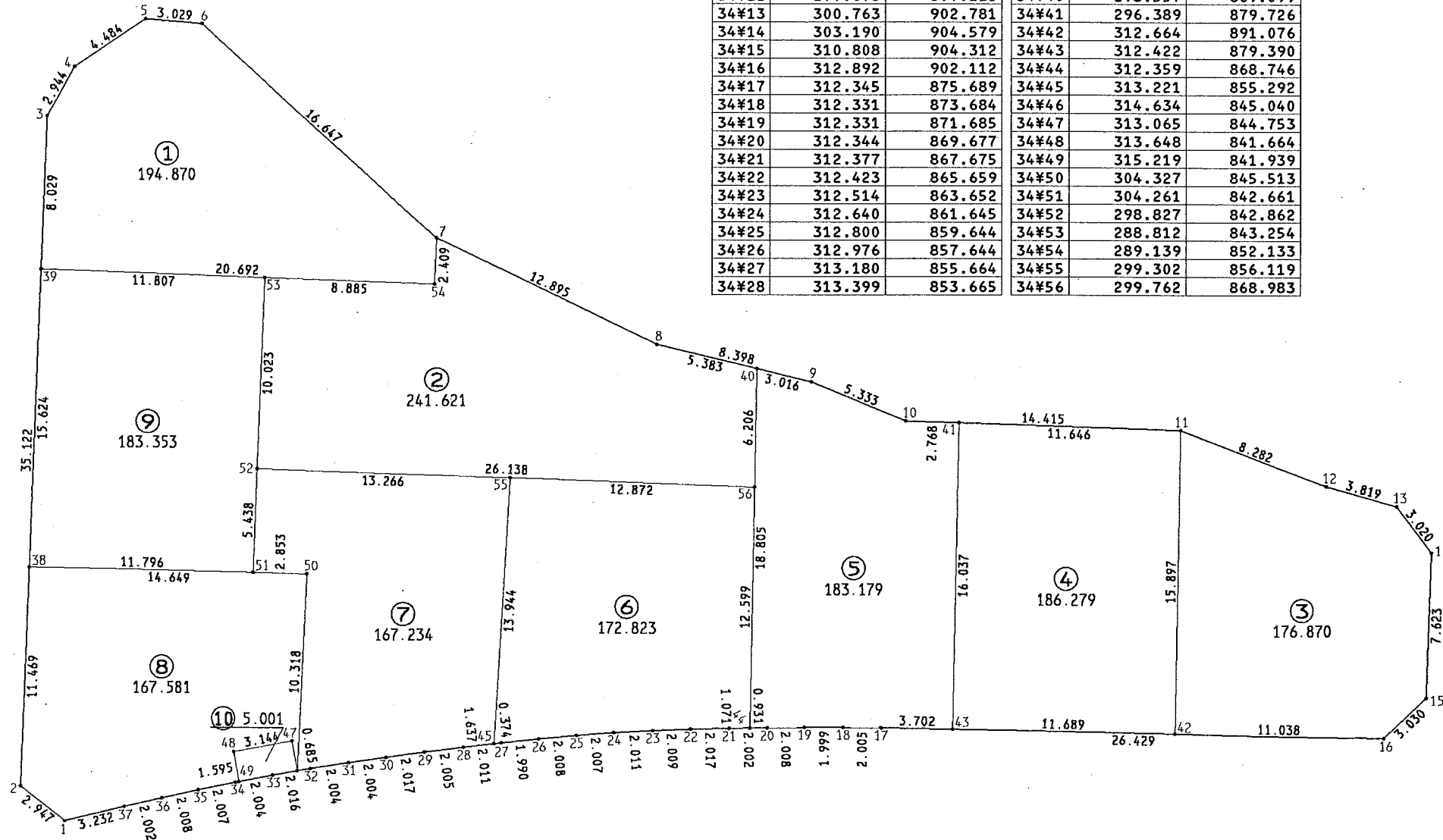
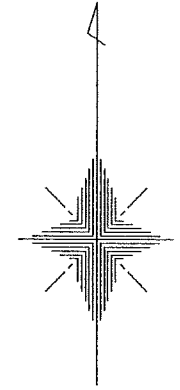
この図面は換地処分時点のもので、現況とは必ずしも一致しないことがあります。
 換地処分以降の土地の管理は、各権利者が行うもので、境界等に関する紛争等が生
 じても佐倉市は関与できません。
 また、この図面を利用することにより発生した損害等について、佐倉市は一切の責
 任を負いません。

施行者：佐倉市石川土地画整理組合
 (平成4年9月30日換地処分)



街区面積 1678.814
 合計面積 1678.811
 縮尺 1:300

NO.	- X -	- Y -	NO.	- X -	- Y -
34#1	-33317.290	36832.741	34#29	-33313.645	36851.675
34#2	315.451	830.438	34#30	313.912	849.676
34#3	280.354	831.756	34#31	314.194	847.692
34#4	277.785	833.194	34#32	314.513	845.714
34#5	275.278	836.912	34#33	314.867	843.729
34#6	275.520	839.931	34#34	315.254	841.763
34#7	286.732	852.236	34#35	315.658	839.797
34#8	292.305	863.864	34#36	316.087	837.835
34#9	294.258	872.032	34#37	316.544	835.886
34#10	296.298	876.959	34#38	303.990	830.868
34#11	296.770	891.366	34#39	288.377	831.455
34#12	299.698	899.113	34#40	293.557	869.099
34#13	300.763	902.781	34#41	296.389	879.726
34#14	303.190	904.579	34#42	312.664	891.076
34#15	310.808	904.312	34#43	312.422	879.390
34#16	312.892	902.112	34#44	312.359	868.746
34#17	312.345	875.689	34#45	313.221	855.292
34#18	312.331	873.684	34#46	314.634	845.040
34#19	312.331	871.685	34#47	313.065	844.753
34#20	312.344	869.677	34#48	313.648	841.664
34#21	312.377	867.675	34#49	315.219	841.939
34#22	312.423	865.659	34#50	304.327	845.513
34#23	312.514	863.652	34#51	304.261	842.661
34#24	312.640	861.645	34#52	298.827	842.862
34#25	312.800	859.644	34#53	288.812	843.254
34#26	312.976	857.644	34#54	289.139	852.133
34#27	313.180	855.664	34#55	299.302	856.119
34#28	313.399	853.665	34#56	299.762	868.983



点名	距離
49	0.179
34	

点名	距離
47	1.595
46	1.332
33	1.824
49	

この図面は換地処分時点のもので、現況とは必ずしも一致しないことがあります。換地処分以降の土地の管理は、各権利者が行うもので、境界等に関する紛争等が生じても佐倉市は関与できません。また、この図面を利用することにより発生した損害等について、佐倉市は一切の責任を負いません。

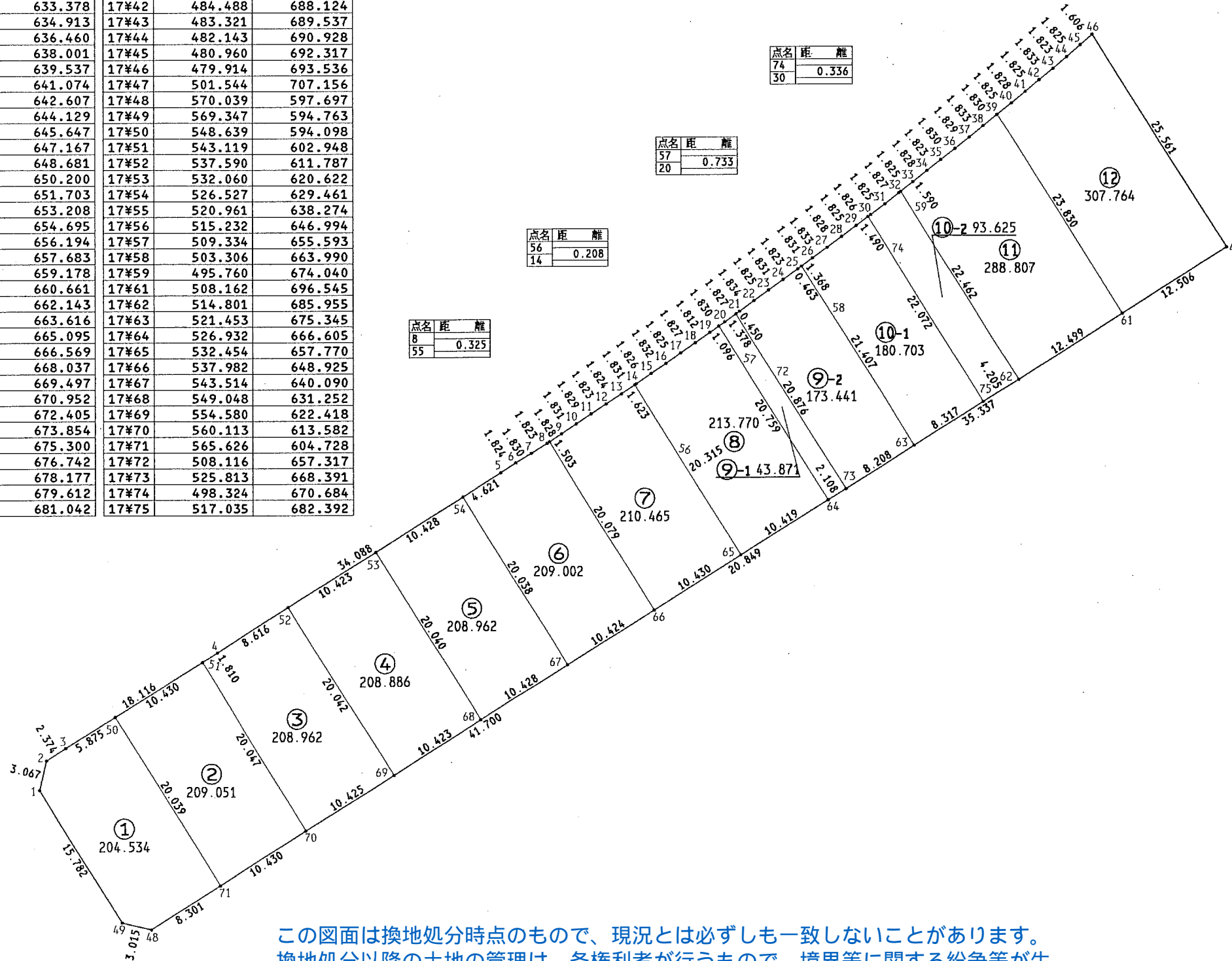
施行者：佐倉市石川土地区画整理組合
 (平成4年9月30日換地処分)

佐倉石川 地区 画地原子

17 街区 16 日付 平成2年3月12日

街区面積 2761.857
 合計面積 2761.843
 縮尺 1:500

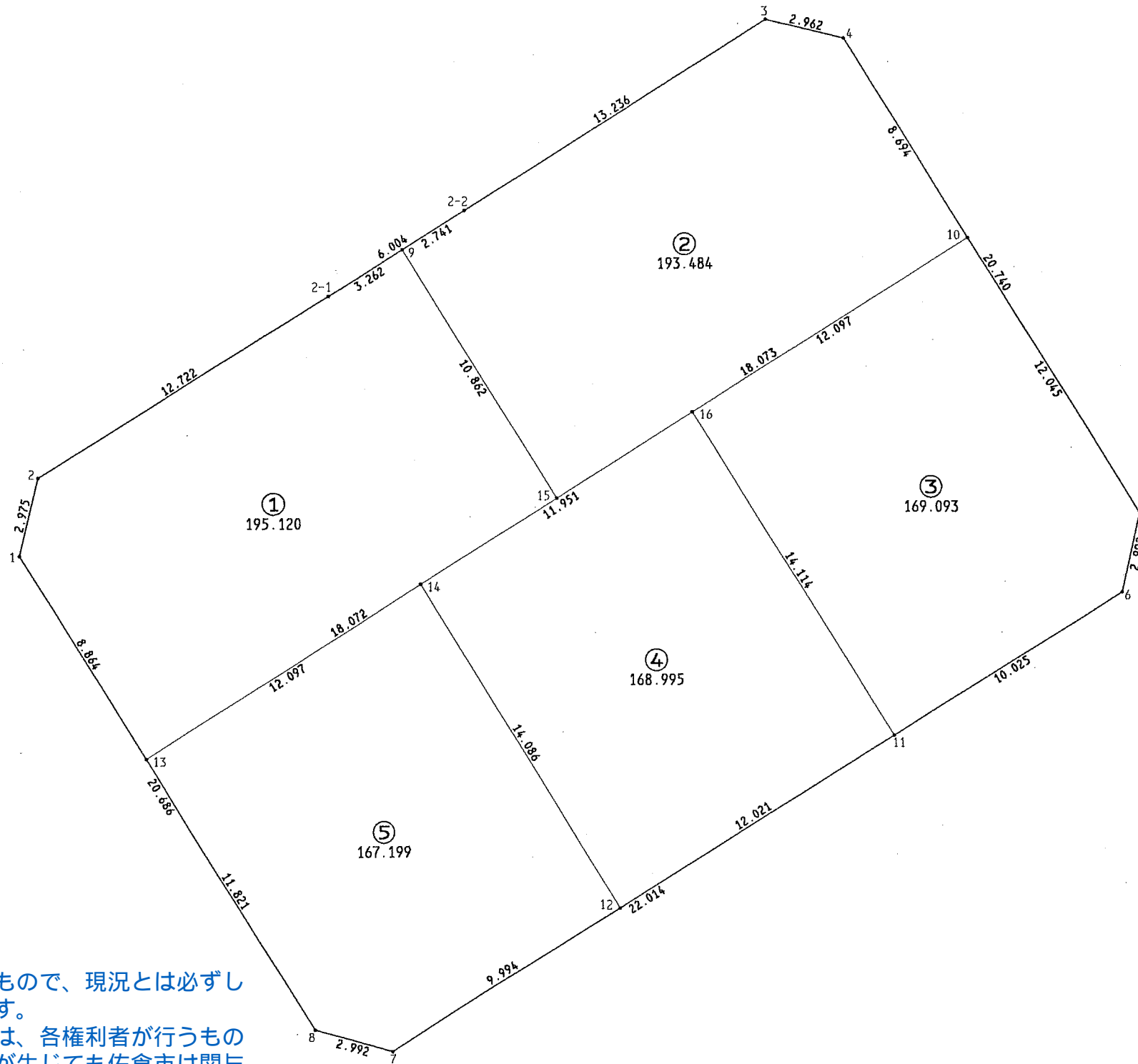
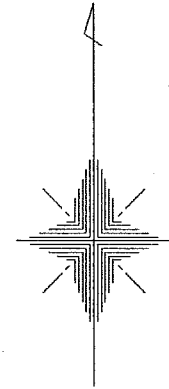
NO.	- X -	- Y -	NO.	- X -	- Y -
17#1	-33555.976	36586.380	17#38	-33489.121	36682.473
17#2	552.993	587.092	17#39	487.968	683.894
17#3	551.748	589.113	17#40	486.809	685.304
17#4	542.161	604.484	17#41	485.652	686.719
17#5	524.075	633.378	17#42	484.488	688.124
17#6	523.090	634.913	17#43	483.321	689.537
17#7	522.112	636.460	17#44	482.143	690.928
17#8	521.138	638.001	17#45	480.960	692.317
17#9	520.146	639.537	17#46	479.914	693.536
17#10	519.150	641.074	17#47	501.544	707.156
17#11	518.153	642.607	17#48	570.039	597.697
17#12	517.149	644.129	17#49	569.347	594.763
17#13	516.137	645.647	17#50	548.639	594.098
17#14	515.116	647.167	17#51	543.119	602.948
17#15	514.095	648.681	17#52	537.590	611.787
17#16	513.070	650.200	17#53	532.060	620.622
17#17	512.035	651.703	17#54	526.527	629.461
17#18	510.999	653.208	17#55	520.961	638.274
17#19	509.963	654.695	17#56	515.232	646.994
17#20	508.914	656.194	17#57	509.334	655.593
17#21	507.855	657.683	17#58	503.306	663.990
17#22	506.792	659.178	17#59	495.760	674.040
17#23	505.728	660.661	17#61	508.162	696.545
17#24	504.653	662.143	17#62	514.801	685.955
17#25	503.579	663.616	17#63	521.453	675.345
17#26	502.499	665.095	17#64	526.932	666.605
17#27	501.409	666.569	17#65	532.454	657.770
17#28	500.319	668.037	17#66	537.982	648.925
17#29	499.224	669.497	17#67	543.514	640.090
17#30	498.121	670.952	17#68	549.048	631.252
17#31	497.016	672.405	17#69	554.580	622.418
17#32	495.903	673.854	17#70	560.113	613.582
17#33	494.790	675.300	17#71	565.626	604.728
17#34	493.666	676.742	17#72	508.116	657.317
17#35	492.542	678.177	17#73	525.813	668.391
17#36	491.406	679.612	17#74	498.324	670.684
17#37	490.266	681.042	17#75	517.035	682.392



この図面は換地処分時点のもので、現況とは必ずしも一致しないことがあります。
 換地処分以降の土地の管理は、各権利者が行うもので、境界等に関する紛争等が生
 じても佐倉市は関与できません。
 また、この図面を利用することにより発生した損害等について、佐倉市は一切の責
 任を負いません。

施行者：佐倉市石川土地区画整理組合
 (平成4年9月30日換地処分)

街区面積 893.887
 合計面積 893.891
 縮尺 1:200

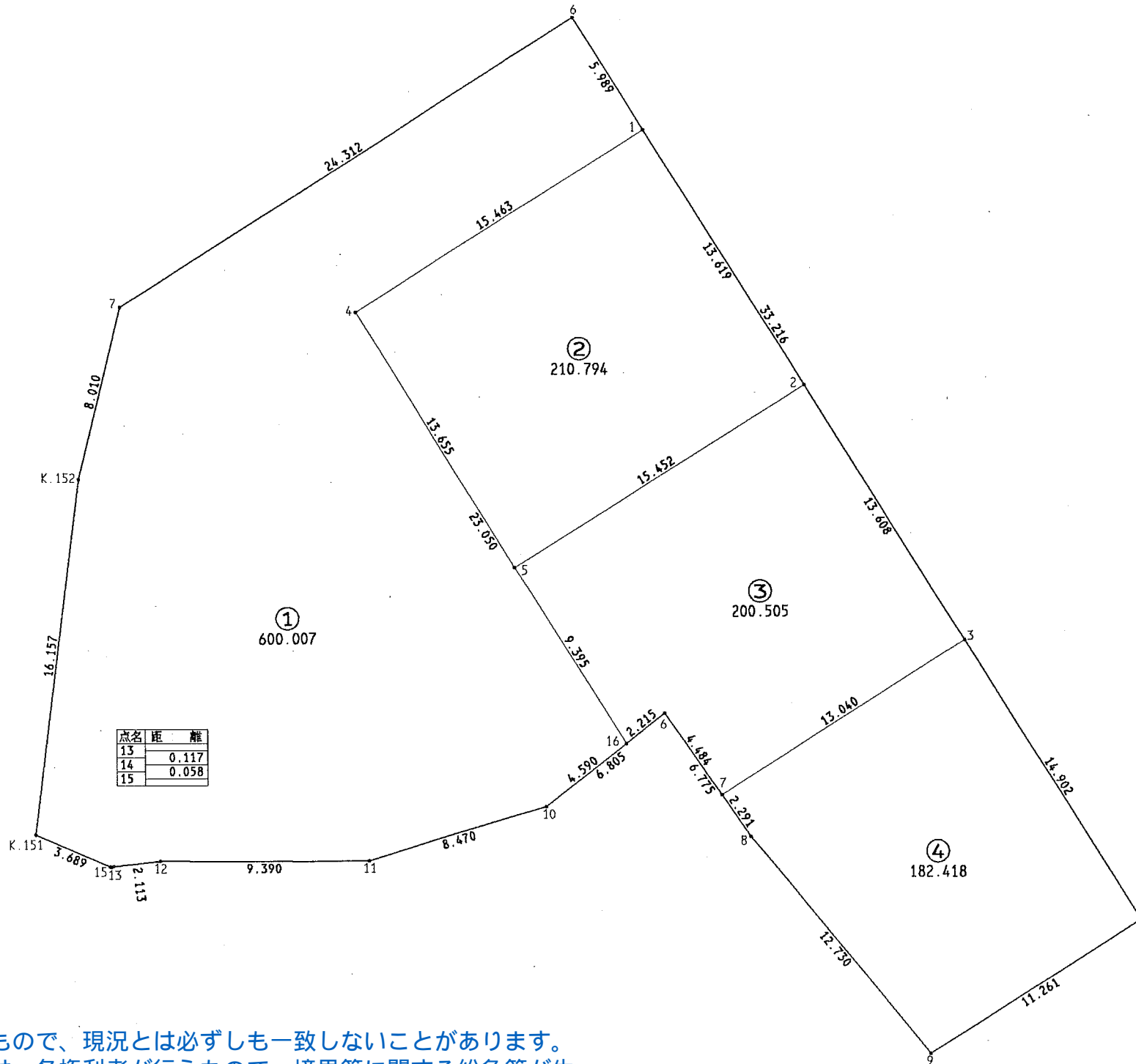
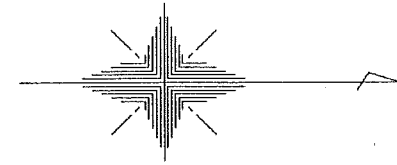


この図面は換地処分時点のもので、現況とは必ずしも一致しないことがあります。
 換地処分以降の土地の管理は、各権利者が行うもので、境界等に関する紛争等が生じても佐倉市は関与できません。
 また、この図面を利用することにより発生した損害等について、佐倉市は一切の責任を負いません。

施行者：佐倉市石川土地区画整理組合
 (平成4年9月30日換地処分)

NO.	- X -	- Y -
18¥1	-33578.000	36600.185
18¥2	575.105	600.871
18¥2-1	568.374	611.666
18¥2-2	565.200	616.762
18¥3	558.156	627.968
18¥4	558.856	630.846
18¥5	576.439	641.845
18¥6	579.357	641.182
18¥7	596.369	614.032
18¥8	595.535	611.159
18¥9	566.649	614.435
18¥10	566.227	635.457
18¥11	584.669	632.680
18¥12	591.058	622.498
18¥13	585.514	604.888
18¥14	579.060	615.119
18¥15	575.872	620.173
18¥16	572.683	625.227

街区面積 1193.733
 合計面積 1193.724
 縮尺 1:250



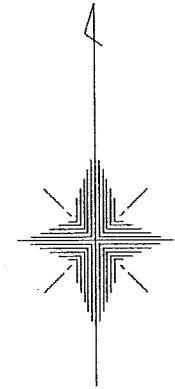
点名	距離
13	0.117
14	0.058
15	

NO.	- X -	- Y -
K.151	-33630.174	36647.208
K.152	628.149	631.178
11#6	605.678	610.433
11#7	626.244	623.398
19#1	602.502	615.510
19#2	595.280	627.057
19#3	588.063	638.594
19#4	615.626	623.687
19#5	608.376	635.258
19#6	601.640	641.859
19#7	599.093	645.549
19#8	597.791	647.434
19#9	589.657	657.227
19#10	607.008	646.042
19#11	615.123	648.468
19#12	624.513	648.414
19#13	626.613	648.650
19#14	626.727	648.676
19#15	626.782	648.659
19#16	603.388	643.220
21#1	580.136	651.213

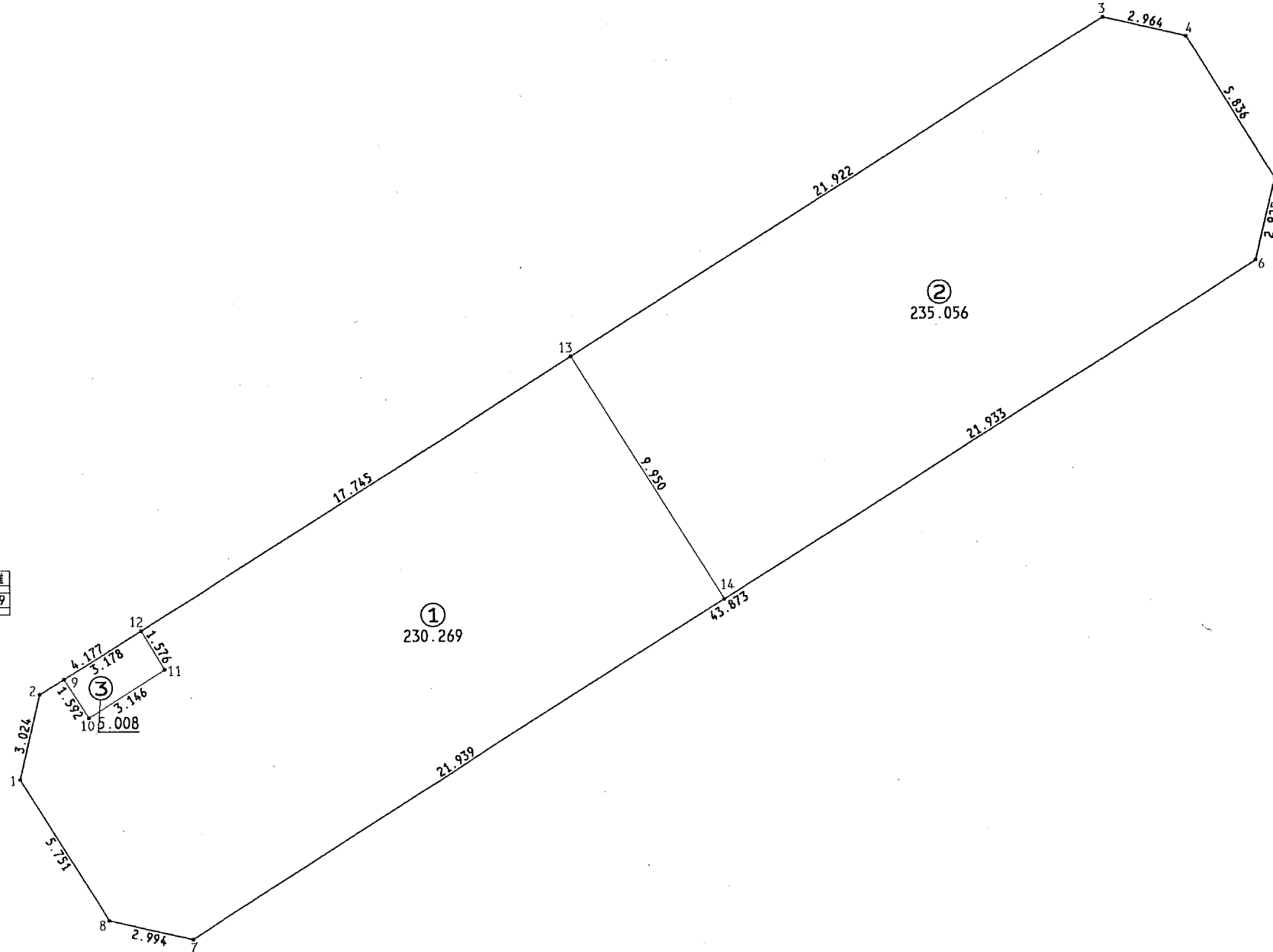
この図面は換地処分時点のもので、現況とは必ずしも一致しないことがあります。
 換地処分以降の土地の管理は、各権利者が行うもので、境界等に関する紛争等が生
 じても佐倉市は関与できません。
 また、この図面を利用することにより発生した損害等について、佐倉市は一切の責
 任を負いません。

施行者：佐倉市石川土地画整理組合
 (平成4年9月30日換地処分)

街区面積 470.334
 合計面積 470.333
 縮尺 1:200



点名	距離
2	0.999
9	

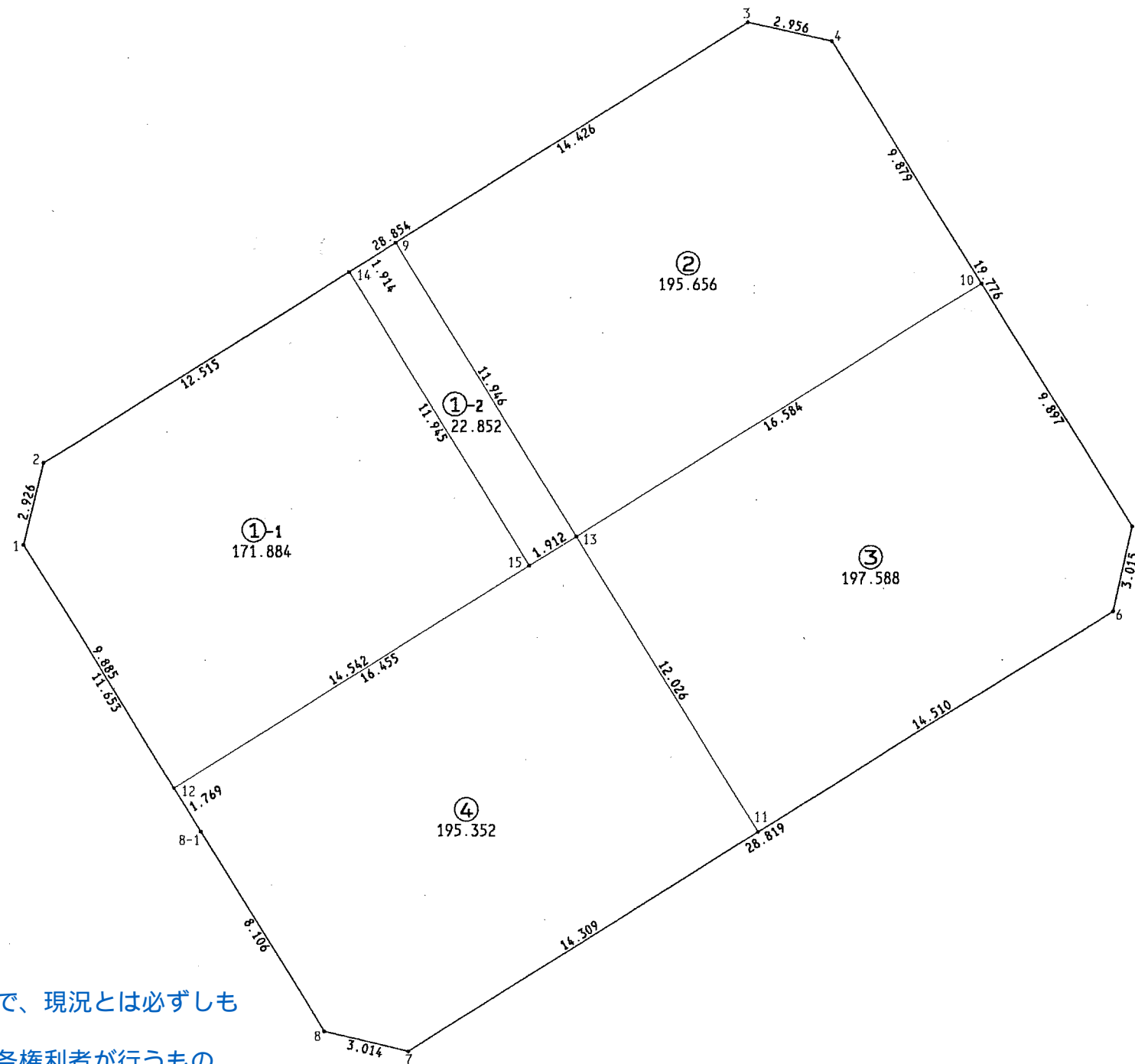
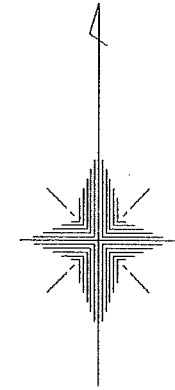


NO.	- X -	- Y -
20#1	-33555.679	36635.927
20#2	552.736	636.622
20#3	529.463	673.779
20#4	530.134	676.666
20#5	535.079	679.766
20#6	537.921	679.076
20#7	561.220	641.901
20#8	560.551	638.983
20#9	552.211	637.472
20#10	553.557	638.322
20#11	551.889	640.990
20#12	550.540	640.175
20#13	541.130	655.219
20#14	549.569	660.491

この図面は換地処分時点のもので、現況とは必ずしも一致しないことがあります。
 換地処分以降の土地の管理は、各権利者が行うもので、境界等に関する紛争等が生
 じても佐倉市は関与できません。
 また、この図面を利用することにより発生した損害等について、佐倉市は一切の責
 任を負いません。

施行者：佐倉市石川土地区画整理組合
 (平成4年9月30日換地処分)

街区面積 783.344
 合計面積 783.332
 縮尺 1:200

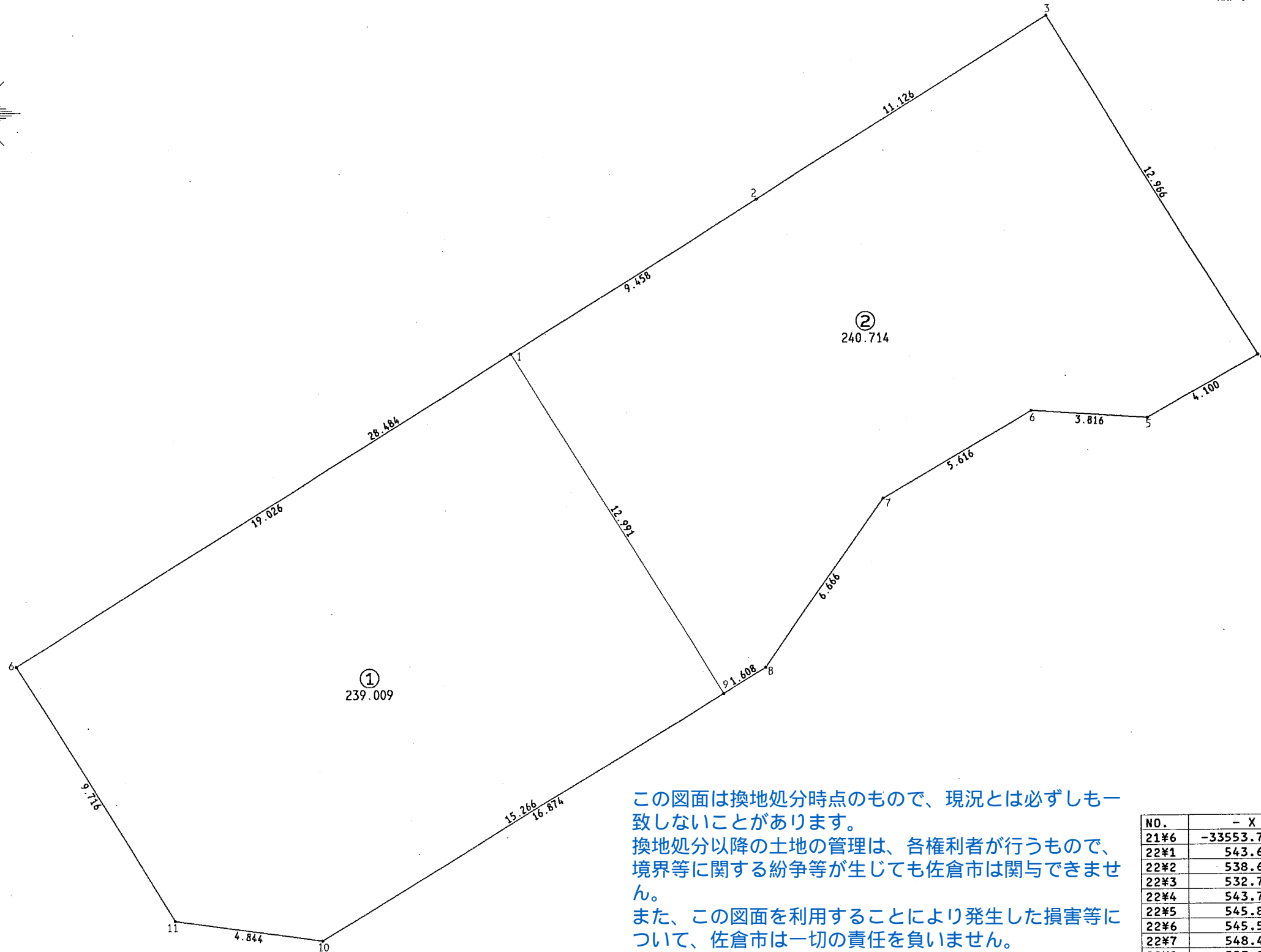
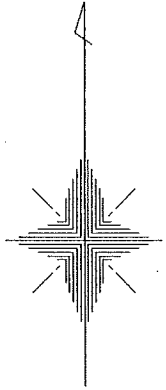


この図面は換地処分時点のもので、現況とは必ずしも一致しないことがあります。
 換地処分以降の土地の管理は、各権利者が行うもので、境界等に関する紛争等が生じても佐倉市は関与できません。
 また、この図面を利用することにより発生した損害等について、佐倉市は一切の責任を負いません。

施行者：佐倉市石川土地画整理組合
 (平成4年9月30日換地処分)

NO.	- X -	- Y -
23#1	-33526.944	36681.735
23#2	524.097	682.412
23#3	508.802	706.879
23#4	509.444	709.764
23#5	526.199	720.270
23#6	529.139	719.600
23#7	544.389	695.147
23#8	543.695	692.214
23#8-1	536.814	687.930
23#9	516.449	694.647
23#10	517.814	715.012
23#11	536.817	707.288
23#12	535.316	686.990
23#13	526.599	700.946
23#14	517.463	693.024
23#15	527.612	699.324

街区面積 479.720
 合計面積 479.723
 縮尺 1:150



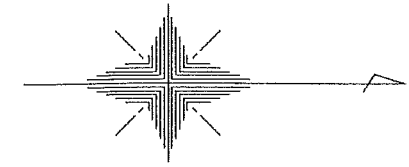
この図面は換地処分時点のもので、現況とは必ずしも一致しないことがあります。
 換地処分以降の土地の管理は、各権利者が行うもので、境界等に関する紛争等が生じても佐倉市は関与できません。
 また、この図面を利用することにより発生した損害等について、佐倉市は一切の責任を負いません。

施行者：佐倉市石川土地区画整理組合
 (平成4年9月30日換地処分)

NO.	- X -	- Y -
21#6	-33553.748	36691.465
22#1	543.691	707.616
22#2	538.692	715.645
22#3	532.780	725.070
22#4	543.796	731.909
22#5	545.826	728.347
22#6	545.582	724.539
22#7	548.421	719.694
22#8	553.880	715.869
22#9	554.713	714.493
22#10	562.619	701.434
22#11	561.976	696.633

街区面積 4186.202

縮尺 1:1000



点名	距離	離
15		0.058
14		0.117
13		2.113
12		



点名	距離	離	点名	距離	離
8			12		1.828
9	1.049		13		1.834
10	1.829		14		1.824
11	1.825		15		
12	1.827				

点名	距離	離
5		4.100
4		

この図面は換地処分時点のもので、現況とは必ずしも一致しないことがあります。

換地処分以降の土地の管理は、各権利者が行うもので、境界等に関する紛争等が生じても佐倉市は関与できません。

また、この図面を利用することにより発生した損害等について、佐倉市は一切の責任を負いません。

NO.	- X -	- Y -	NO.	- X -	- Y -	NO.	- X -	- Y -
K.111	-33421.119	36850.654	K.137	-33554.083	36731.737	21#4	-33541.336	36681.166
K.112	420.986	842.799	K.138	565.051	727.546	21#5	542.043	684.126
K.113	418.928	834.754	K.139	566.841	725.064	21#6	553.748	691.465
K.114	414.960	827.641	K.140	570.603	717.281	21#7	529.895	729.670
K.115	411.450	812.630	K.141	574.392	714.229	21#7-1	499.450	710.589
K.116	409.627	812.253	K.142	580.844	711.276	21#8	477.287	696.596
K.117	407.726	799.491	K.143	578.152	705.358	21#9	476.593	697.383
K.118	408.520	796.578	K.144	571.516	695.979	21#10	475.390	698.761
K.119	414.863	779.459	K.145	568.511	690.139	21#11	474.188	700.134
K.120	413.820	774.465	K.146	566.192	682.544	21#12	472.981	701.505
K.121	417.699	767.302	K.147	585.165	670.455	21#13	471.762	702.867
K.122	429.299	756.497	K.148	591.298	668.595	21#14	470.533	704.228
K.123	437.880	745.734	K.149	601.498	666.348	21#15	469.306	705.578
K.124	445.846	739.811	K.150	605.030	657.961	21#16	403.430	776.671
K.125	444.168	738.547	19#6	601.640	641.859	21#17	403.561	779.675
K.126	458.893	719.923	19#8	597.791	647.434	21#18	408.362	784.137
K.127	473.534	706.031	19#9	589.657	657.227	21#19	405.685	808.614
K.128	479.015	712.646	19#10	607.008	646.042	22#3	532.780	725.070
K.129	482.766	718.712	19#11	615.123	648.468	22#4	543.796	731.909
K.130	489.714	724.671	19#12	624.513	648.414	22#5	545.826	728.347
K.131	497.126	727.101	19#13	626.613	648.650	22#6	545.582	724.539
K.132	501.381	727.979	19#14	626.727	648.676	22#7	548.421	719.694
K.133	508.709	728.720	19#15	626.782	648.659	22#8	553.880	715.869
K.134	513.478	736.975	21#1	580.136	651.213	22#10	562.619	701.434
K.135	523.442	746.671	21#2	567.543	643.347	22#11	561.976	696.633
K.136	537.313	738.937	21#3	564.624	644.015			

施行者：佐倉市石川土地画整理組合
(平成4年9月30日換地処分)

Table with columns NO., - X -, - Y - for lots 36#1 to 36#29. Coordinates are listed for each lot.

Table with columns NO., - X -, - Y - for lots 36#30 to 36#46. Coordinates are listed for each lot.

この図面は換地処分時点のもので、現況とは必ずしも一致しないことがあります。換地処分以降の土地の管理は、各権利者が行うもので、境界等に関する紛争等が生じても佐倉市は関与できません。また、この図面を利用することにより発生した損害等について、佐倉市は一切の責任を負いません。

街区面積 3053.365
合計面積 3053.410
縮尺 1:500

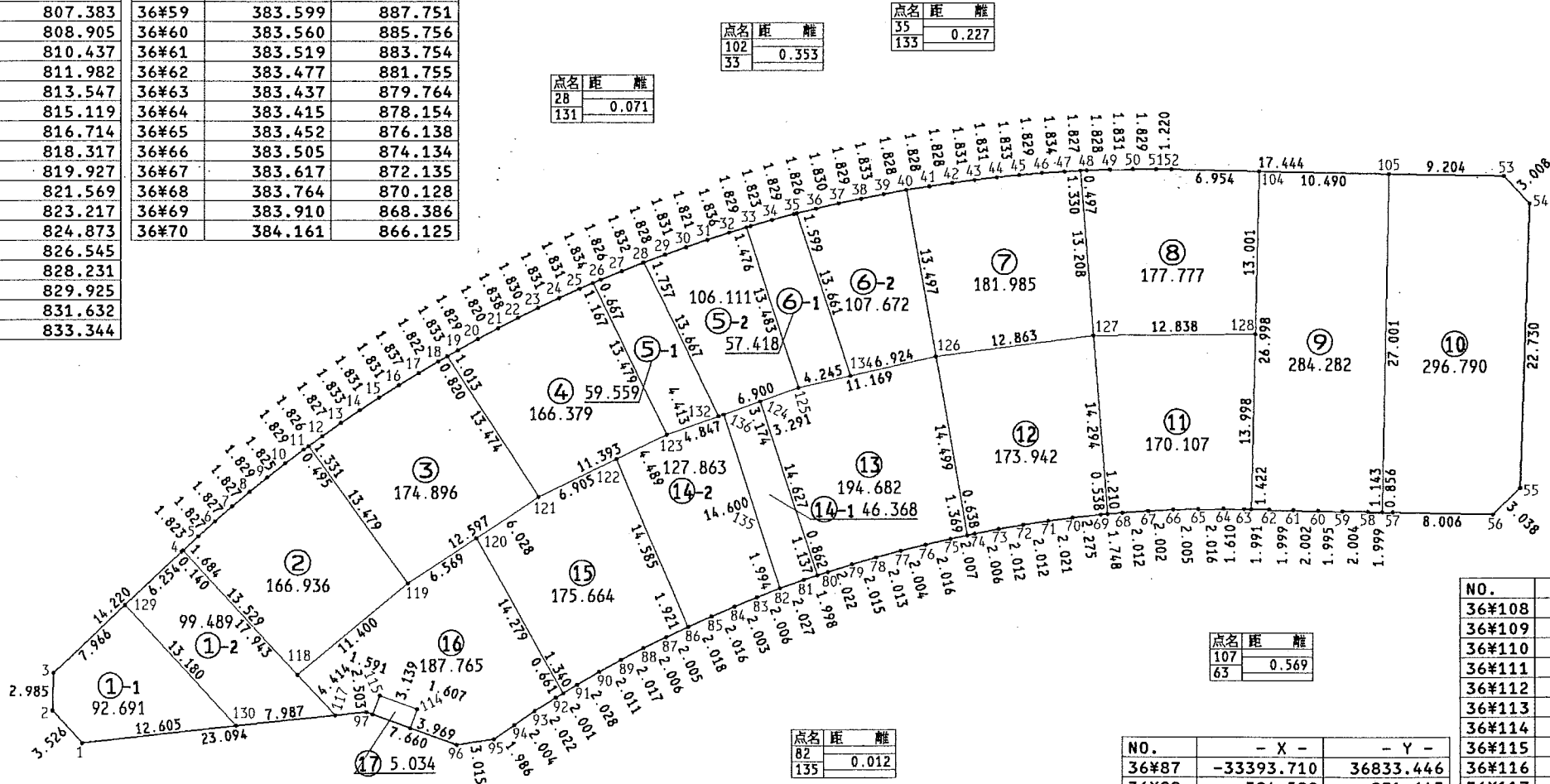


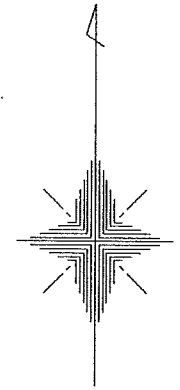
Table with columns NO., - X -, - Y - for lots 36#71 to 36#86. Coordinates are listed for each lot.

Table with columns NO., - X -, - Y - for lots 36#87 to 36#107. Coordinates are listed for each lot.

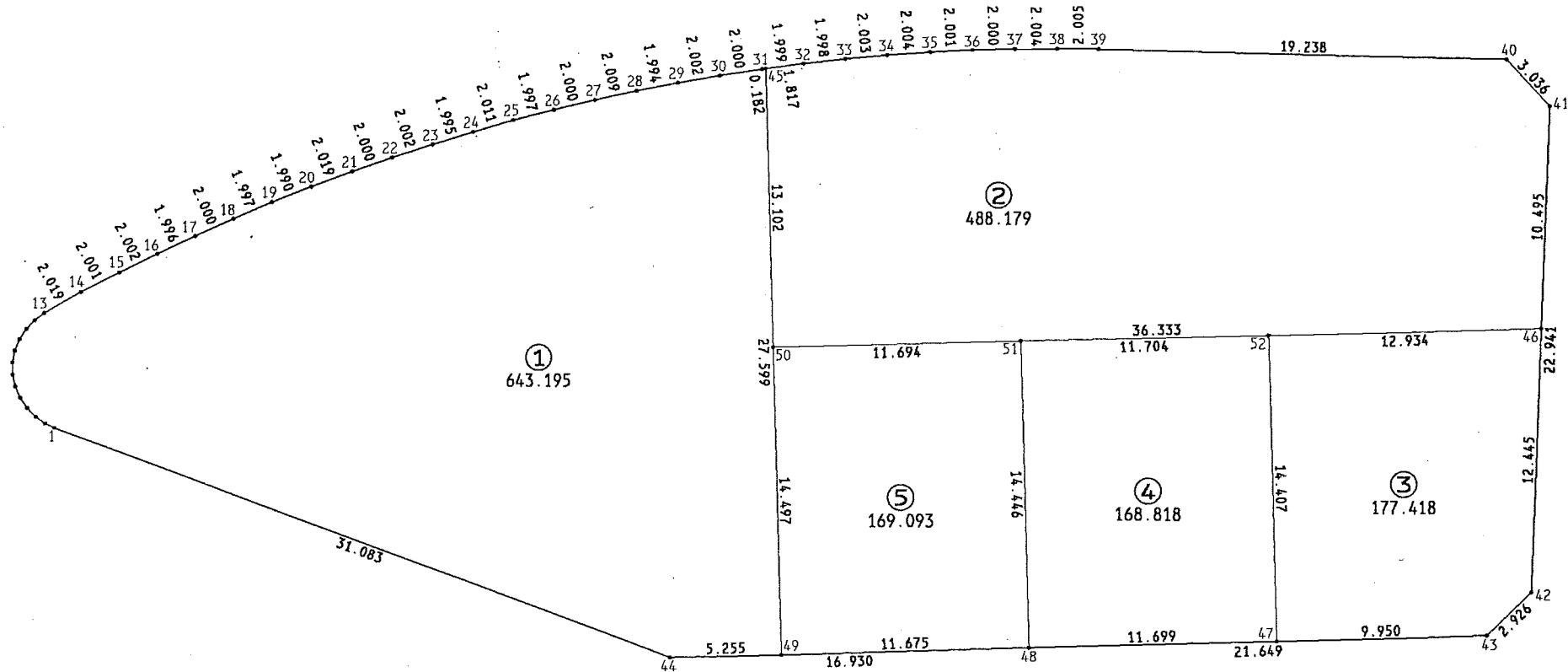
Table with columns NO., - X -, - Y - for lots 36#108 to 36#136. Coordinates are listed for each lot.

施行者：佐倉市石川土地画整理組合
(平成4年9月30日換地処分)

街区面積 1646.695
 合計面積 1646.703
 縮尺 1:300



点名	距離
1	0.490
2	0.568
3	0.580
4	0.570
5	0.577
6	0.564
7	0.578
8	0.562
9	0.584
10	0.576
11	0.567
12	0.561
13	0.561

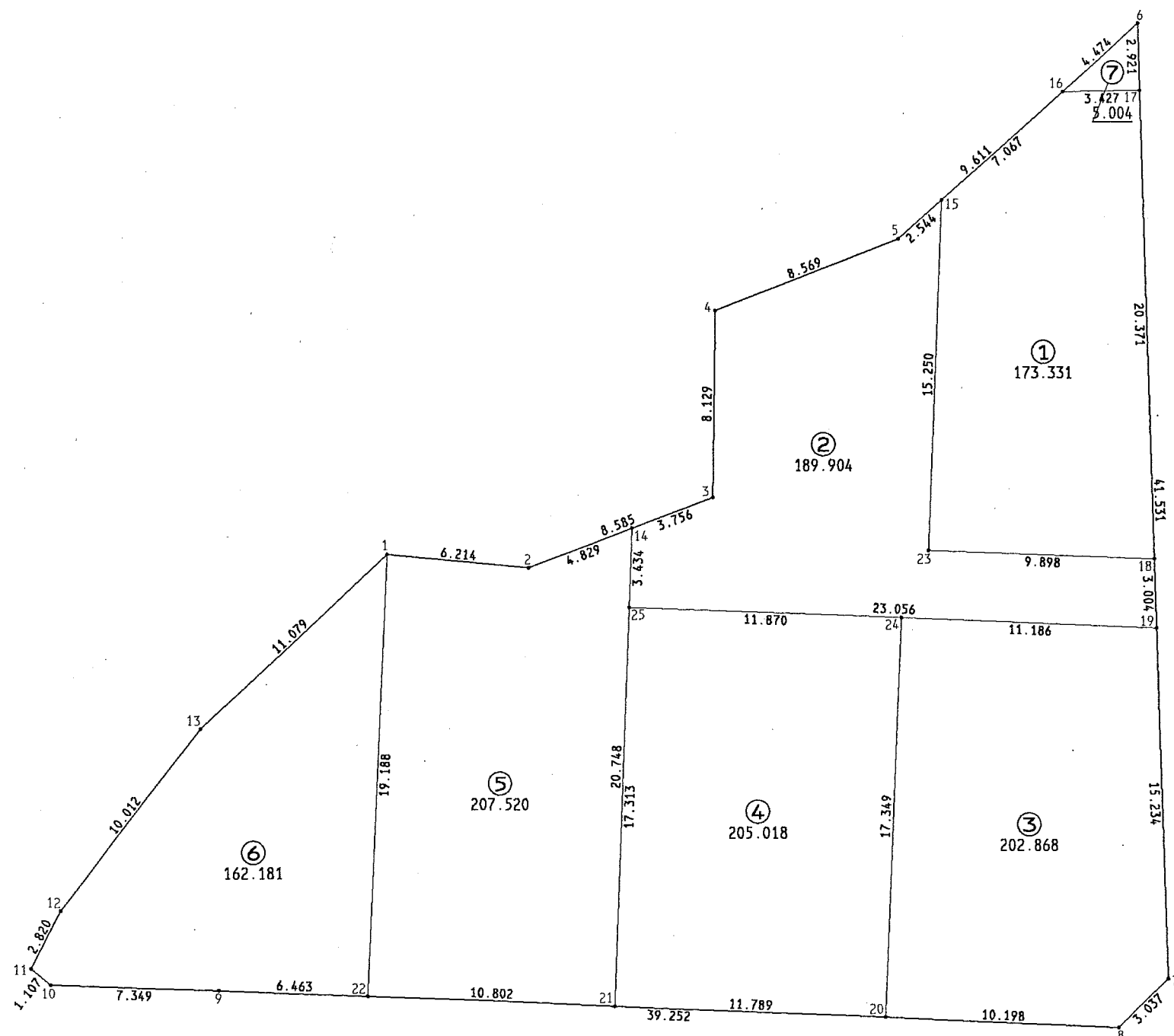
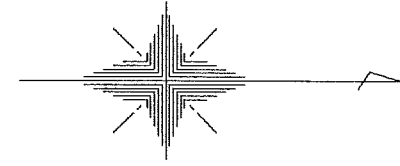


この図面は換地処分時点のもので、現況とは必ずしも一致しないことがあります。
 換地処分以降の土地の管理は、各権利者が行うもので、境界等に関する紛争等が生じても佐倉市は関与できません。
 また、この図面を利用することにより発生した損害等について、佐倉市は一切の責任を負いません。

施行者：佐倉市石川土地区画整理組合
 (平成4年9月30日換地処分)

NO.	- X -	- Y -	NO.	- X -	- Y -	NO.	- X -	- Y -	NO.	- X -	- Y -
37#1	-33407.489	36830.936	37#14	-33401.081	36832.177	37#27	-33391.950	36856.450	37#40	-33389.839	36899.513
37#2	407.287	830.490	37#15	400.160	833.954	37#28	391.516	858.412	37#41	392.054	901.590
37#3	406.958	830.027	37#16	399.275	835.750	37#29	391.132	860.369	37#42	414.981	900.801
37#4	406.543	829.622	37#17	398.422	837.554	37#30	390.779	862.340	37#43	416.994	898.677
37#5	406.065	829.311	37#18	397.605	839.379	37#31	390.469	864.316	37#44	418.196	860.117
37#6	405.535	829.084	37#19	396.809	841.210	37#32	390.193	866.296	37#45	390.444	864.496
37#7	404.985	828.960	37#20	396.066	843.056	37#33	389.965	868.281	37#46	402.543	901.229
37#8	404.407	828.948	37#21	395.347	844.943	37#34	389.776	870.275	37#47	417.299	888.732
37#9	403.856	829.058	37#22	394.686	846.831	37#35	389.627	872.273	37#48	417.657	877.038
37#10	403.312	829.271	37#23	394.067	848.735	37#36	389.519	874.271	37#49	418.029	865.369
37#11	402.829	829.585	37#24	393.473	850.640	37#37	389.460	876.270	37#50	403.539	864.910
37#12	402.415	829.972	37#25	392.913	852.571	37#38	389.449	878.274	37#51	403.218	876.600
37#13	402.086	830.426	37#26	392.416	854.505	37#39	389.455	880.279	37#52	402.898	888.300

街区面積 1145.829
 合計面積 1145.826
 縮尺 1:250



NO.	- X -	- Y -
38#1	-33457.091	36879.874
38#2	450.905	880.465
38#3	442.876	877.427
38#4	442.766	869.299
38#5	434.782	866.186
38#6	424.293	856.786
38#7	423.008	898.297
38#8	425.201	900.398
38#9	464.419	898.775
38#10	471.764	898.540
38#11	472.625	897.844
38#12	471.328	895.340
38#13	465.200	887.423
38#14	446.389	878.756
38#15	432.889	864.487
38#16	427.629	859.767
38#17	424.203	859.706
38#18	423.572	880.067
38#19	423.479	883.070
38#20	435.390	899.976
38#21	447.169	899.489
38#22	457.962	899.042
38#23	433.464	879.726
38#24	434.657	882.642
38#25	446.518	882.188

この図面は換地処分時点のもので、現況とは必ずしも一致しないことがあります。
 換地処分以降の土地の管理は、各権利者が行うもので、境界等に関する紛争等が生
 じても佐倉市は関与できません。
 また、この図面を利用することにより発生した損害等について、佐倉市は一切の責
 任を負いません。

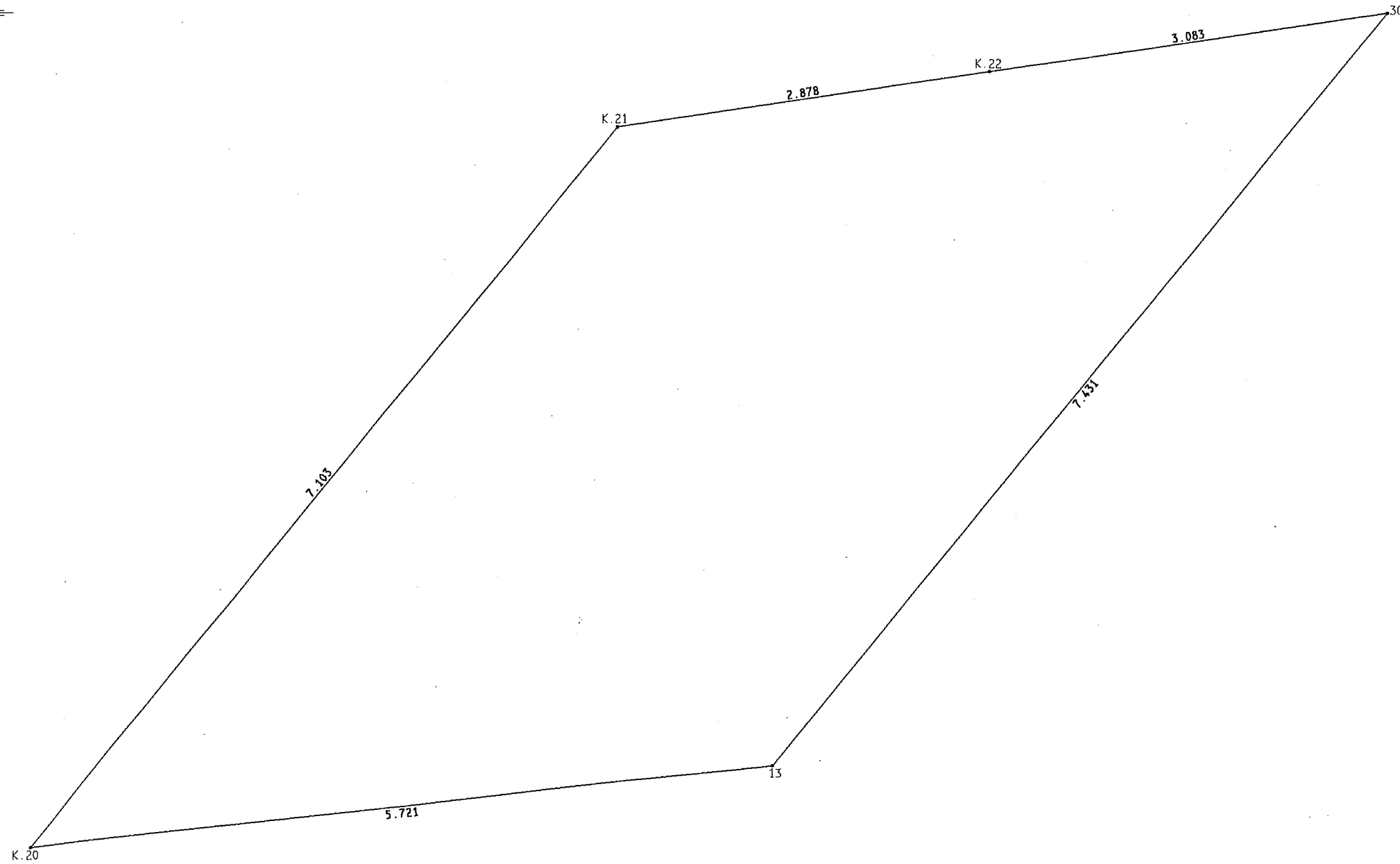
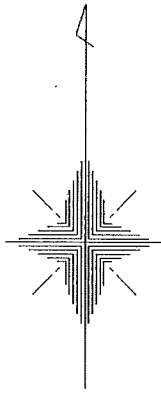
施行者：佐倉市石川土地画整理組合
 (平成4年9月30日換地処分)

佐倉石川 地区 画地原子

市道敷 1 [5] 日付 平成2年3月12日

街区面積 29.103

縮尺 1:40

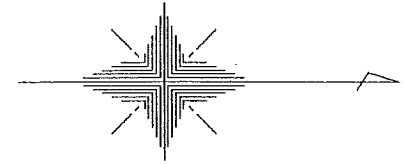


この図面は換地処分時点のもので、現況とは必ずしも一致しないことがあります。
換地処分以降の土地の管理は、各権利者が行うもので、境界等に関する紛争等が生
じても佐倉市は関与できません。
また、この図面を利用することにより発生した損害等について、佐倉市は一切の責
任を負いません。

施行者：佐倉市石川土地区画整理組合
(平成4年9月30日換地処分)

NO.	- X -	- Y -
K.20	-33499.438	36461.082
K.21	493.941	465.580
K.22	493.516	468.426
14#13	498.812	466.769
14#30	493.061	471.475

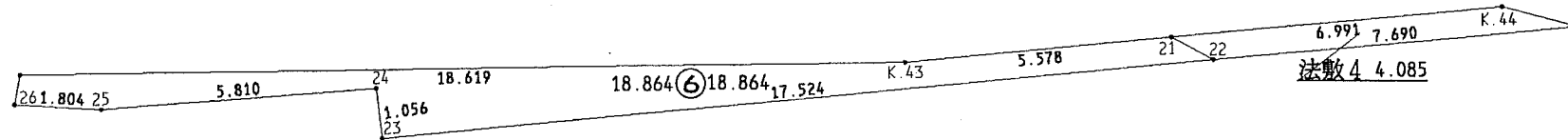
街区面積 0.000
 合計面積 41.813
 縮尺 1:150



点名	距離
26	
K.42	0.630

点名	距離
21	
22	1.004

点名	距離
K.44	
1	1.640



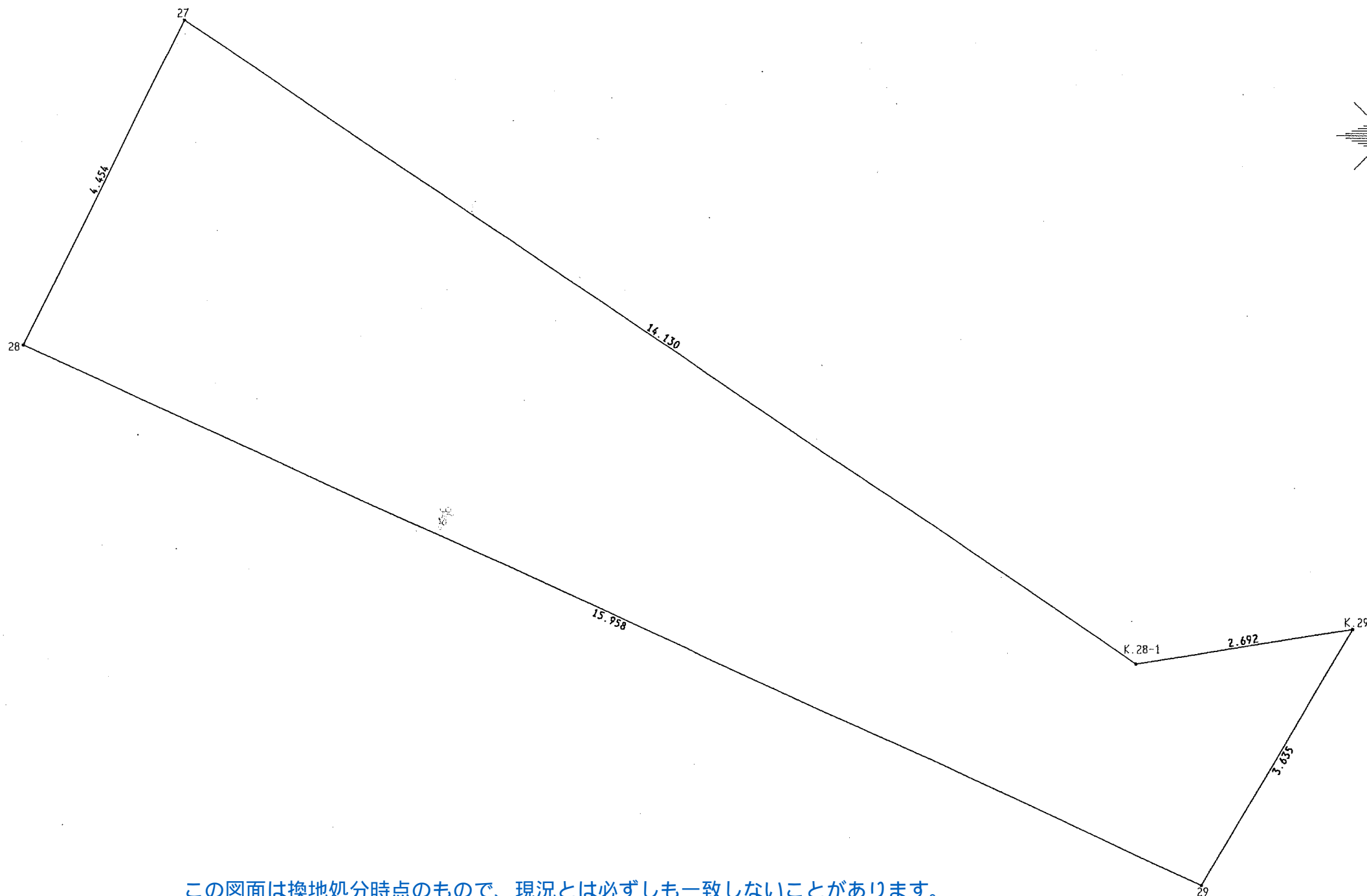
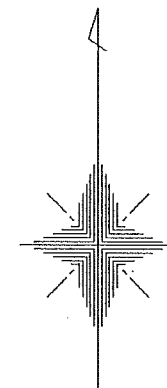
この図面は換地処分時点のもので、現況とは必ずしも一致しないことがあります。
 換地処分以降の土地の管理は、各権利者が行うもので、境界等に関する紛争等が生
 じても佐倉市は関与できません。
 また、この図面を利用することにより発生した損害等について、佐倉市は一切の責
 任を負いません。

施行者：佐倉市石川土地画整理組合
 (平成4年9月30日換地処分)

NO.	- X -	- Y -
K.42	-33427.159	36615.869
K.43	408.541	615.661
K.44	396.024	614.524
14#1	394.440	614.948
14#21	402.986	615.156
14#22	402.100	615.628
14#23	419.552	617.220
14#24	419.678	616.172
14#25	425.473	616.595
14#26	427.274	616.488

街区面積 52.014

縮尺 1:60



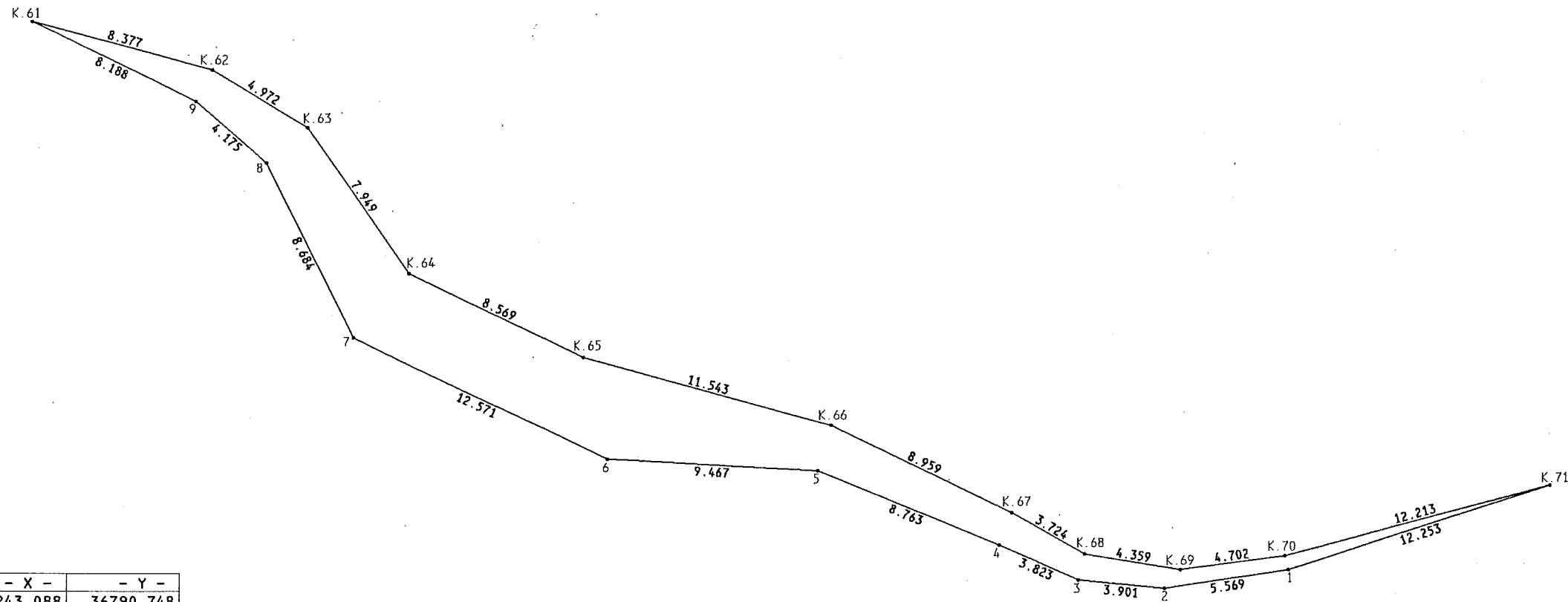
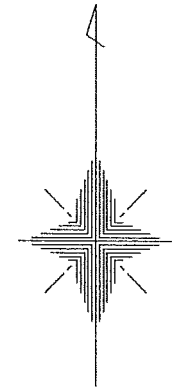
この図面は換地処分時点のもので、現況とは必ずしも一致しないことがあります。
換地処分以降の土地の管理は、各権利者が行うもので、境界等に関する紛争等が生
じても佐倉市は関与できません。
また、この図面を利用することにより発生した損害等について、佐倉市は一切の責
任を負いません。

NO.	- X -	- Y -
K.28-1	-33454.184	36560.310
K.29	453.772	562.970
14*27	446.287	548.593
14*28	450.269	546.598
14*29	456.898	561.114

施行者：佐倉市石川土地区画整理組合
(平成4年9月30日換地処分)

街区面積 145.108

縮尺 1:250



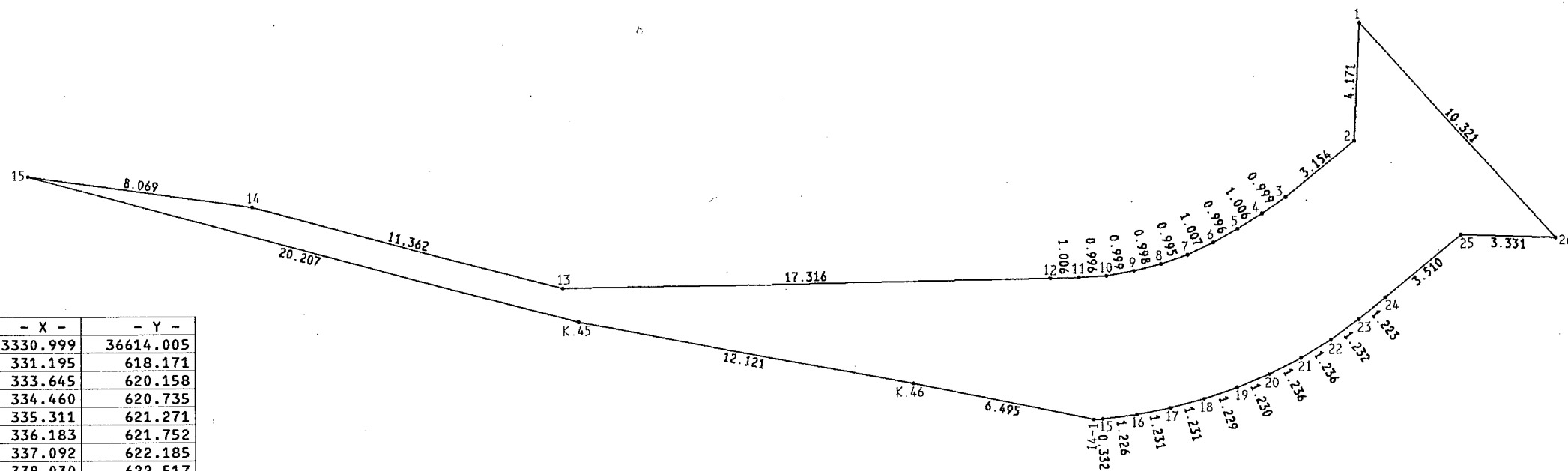
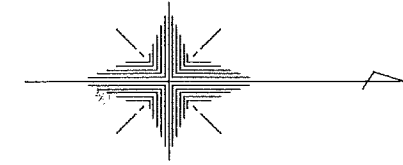
NO.	- X -	- Y -
J12#1	-33243.088	36790.748
J12#2	243.958	785.247
J12#3	243.600	781.362
J12#4	242.050	777.867
J12#5	238.738	769.754
J12#6	238.254	760.299
J12#7	232.809	748.968
J12#8	225.046	745.075
J12#9	222.310	741.921
K.61	218.756	734.545
K.62	220.903	742.642
K.63	223.461	746.906
K.64	229.951	751.496
K.65	233.703	759.200
K.66	236.714	770.343
K.67	240.608	778.411
K.68	242.451	781.647
K.69	243.122	785.954
K.70	242.468	790.610
K.71	239.373	802.424

この図面は換地処分時点のもので、現況とは必ずしも一致しないことがあります。
換地処分以降の土地の管理は、各権利者が行うもので、境界等に関する紛争等が生
じても佐倉市は関与できません。
また、この図面を利用することにより発生した損害等について、佐倉市は一切の責
任を負いません。

施行者：佐倉市石川土地区画整理組合
(平成4年9月30日換地処分)

街区面積 157.160

縮尺 1:200



NO.	- X -	- Y -
か"6#1	-33330.999	36614.005
か"6#2	331.195	618.171
か"6#3	333.645	620.158
か"6#4	334.460	620.735
か"6#5	335.311	621.271
か"6#6	336.183	621.752
か"6#7	337.092	622.185
か"6#8	338.030	622.517
か"6#9	338.999	622.755
か"6#10	339.984	622.922
か"6#11	340.978	622.983
か"6#12	341.984	623.014
か"6#13	359.298	623.298
か"6#14	370.279	620.380
か"6#15	378.273	619.280
K.45	358.751	624.498
K.46	346.833	626.705
27#14-1	340.470	628.006
27#15	340.138	627.990
27#16	338.920	627.846
27#17	337.713	627.602
27#18	336.524	627.285
27#19	335.358	626.896
27#20	334.226	626.414
27#21	333.126	625.851
27#22	332.068	625.212
27#23	331.070	624.490
27#24	330.119	623.721
27#25	327.379	621.527
27#26	324.050	621.636

この図面は換地処分時点のもので、現況とは必ずしも一致しないことがあります。
換地処分以降の土地の管理は、各権利者が行うもので、境界等に関する紛争等が生
じても佐倉市は関与できません。
また、この図面を利用することにより発生した損害等について、佐倉市は一切の責
任を負いません。

施行者：佐倉市石川土地画整理組合
(平成4年9月30日換地処分)