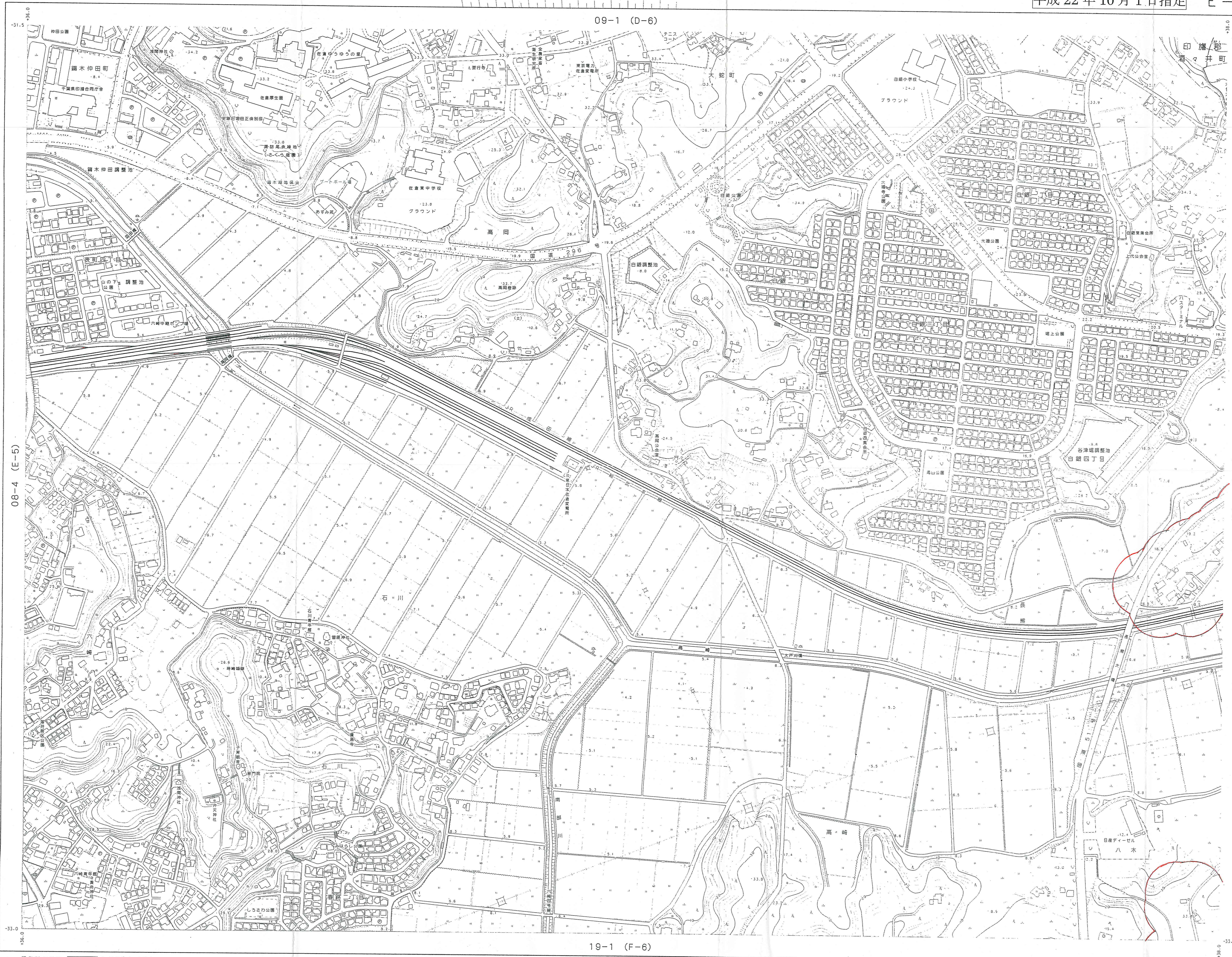


佐倉市基本図

IX-LE 09 - 3

平成22年10月1日指定 E-6

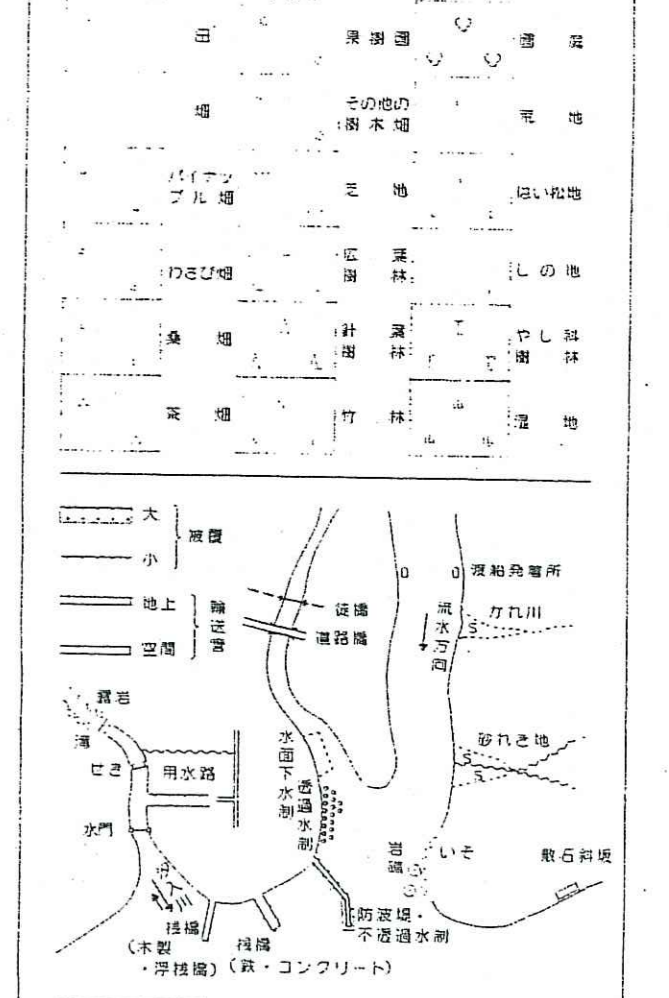


IX-LE09-3

Grid coordinate table with columns KE, 09-1, 09-2, 09-3, 09-4, KF and rows 09-1, 09-2, 09-3, 09-4.

Legend table titled '記号' (Symbols) listing various symbols and their corresponding features like roads, rivers, and buildings.

Legend table listing symbols for different types of roads and paths.




佐倉市基本図は平成14年国土交通省告示第9号の規定による第11次標準系...

昭和56年測量
昭和61年修正
平成4年修正
平成8年修正
平成19年修正

1. (1)平成18年11月撮影空中写真
平成19年1月現地調査
(2)平成14年作成の酒々井町地形図(1:2500)を編纂

19-1 (F-6)

1:2,500



「この測量成果は、建設省国土院院長の承認及び助成を経て、同院所管の測量簿及び測量成果表を使用して得たものである。(測量番号)平8 測公 第81号」
「この測量成果は、建設省国土院院長の承認及び助成を経て同院所管の測量簿及び測量成果表を使用して得たものである。(測量番号)平8 測公 第203号」
「この測量成果は、国土院院長の承認及び助成を経て同院所管の測量成果表を使用して得たものである。(測量番号)平13 測公 第102号」
「この測量成果は、国土院院長の助成を受けて得たものである。(測量番号)平12 測公 第479号」

計画機関名 佐倉市
作業機関名 東武計画株式会社

IX-LE09-3