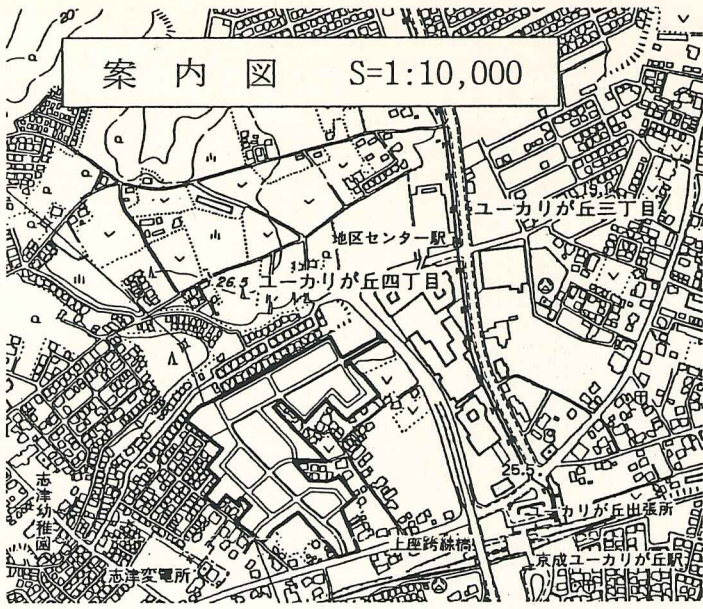
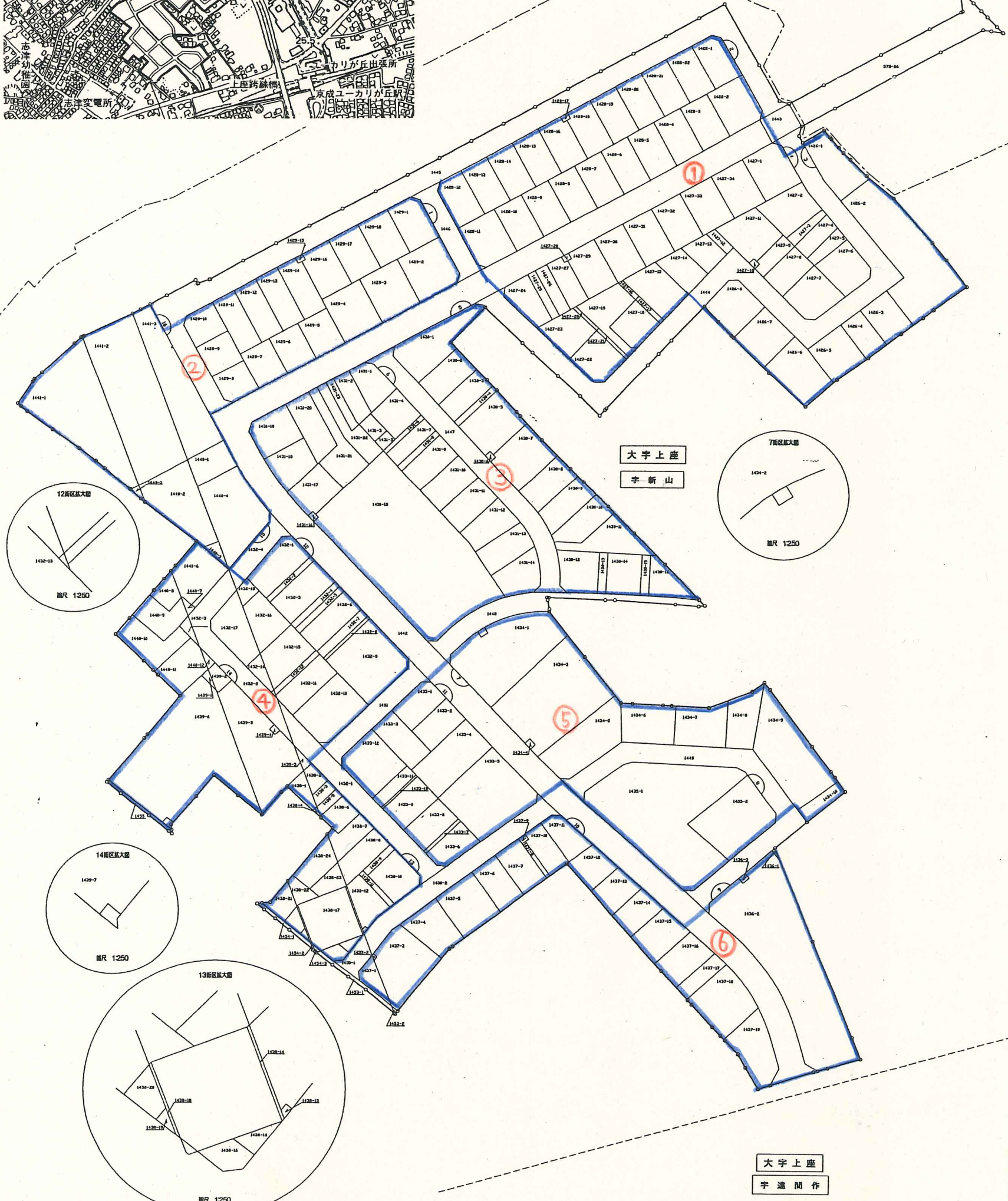


案内図 S=1:10,000



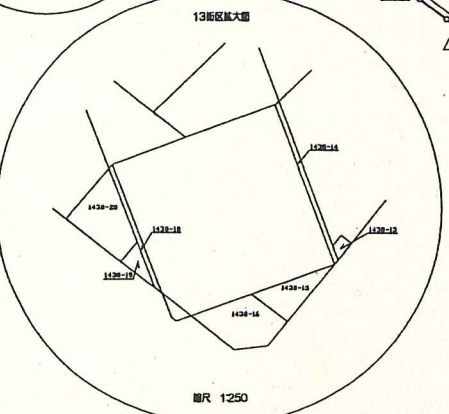
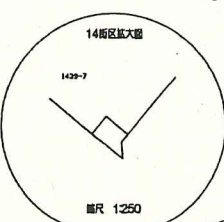
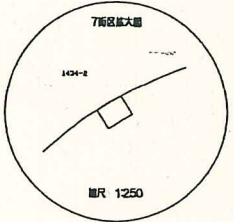
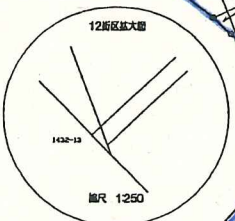
大字井野  
字仁右門作

ユーカリが丘四丁目



大字上座  
字新山

大字上座  
字遠間作

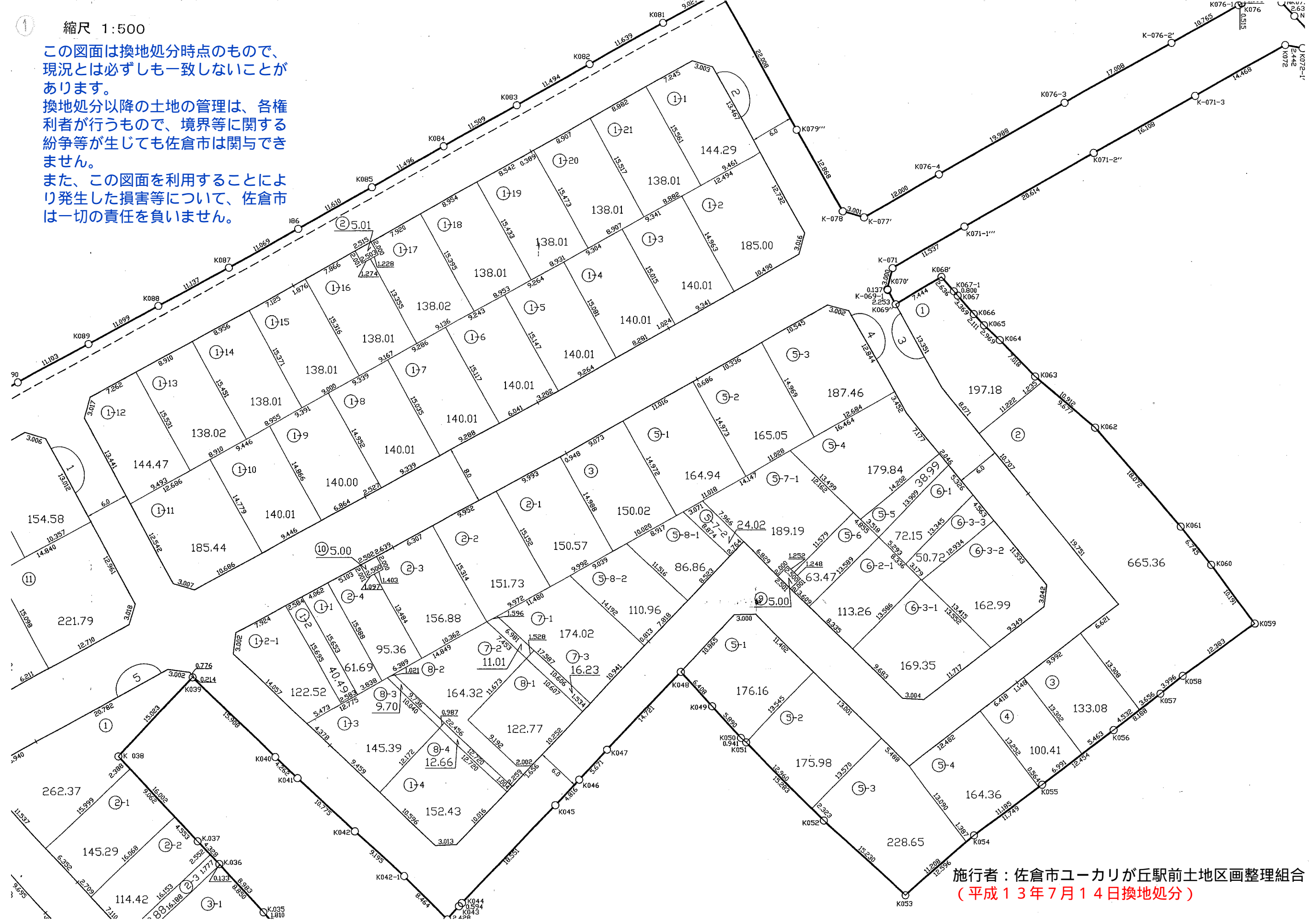


① 縮尺 1:500

この図面は換地処分時点のもので、  
現況とは必ずしも一致しないことが  
あります。

換地処分以降の土地の管理は、各権  
利者が行うもので、境界等に関する  
紛争等が生じてても佐倉市は関与でき  
ません。

また、この図面を利用することによ  
り発生した損害等について、佐倉市  
は一切の責任を負いません。



施行者：佐倉市ユーカリが丘駅前土地画整理組合  
(平成13年7月14日換地処分)

この図面は換地処分時点のもので、現況とは必ずしも一致しないことがあります。  
 換地処分以降の土地の管理は、各権利者が行うもので、境界等に関する紛争等が生じても佐倉市は関与できません。  
 また、この図面を利用することにより発生した損害等について、佐倉市は一切の責任を負いません。



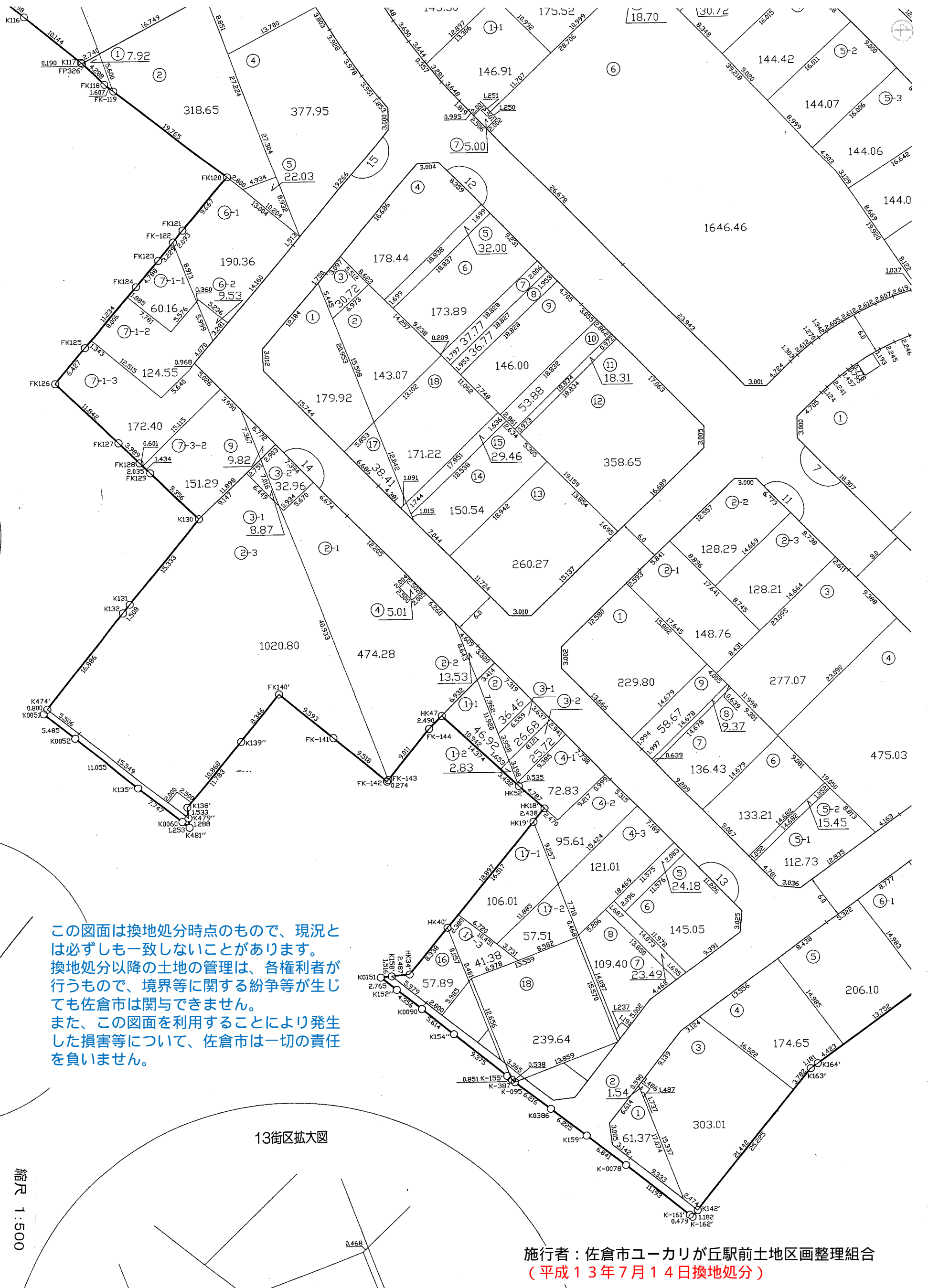
164 施行者：佐倉市ユーカリが丘駅前土地区画整理組合  
 (平成13年7月14日換地処分)



この図面は換地処分時点のもので、現況とは必ずしも一致しないことがあります。  
 換地処分以降の土地の管理は、各権利者が行うもので、境界等に関する紛争等が生じても佐倉市は関与できません。  
 また、この図面を利用することにより発生した損害等について、佐倉市は一切の責任を負いません。

施行者：佐倉市ユーカリが丘駅前地区画整理組合  
 (平成13年7月14日換地処分)

縮尺 1:500

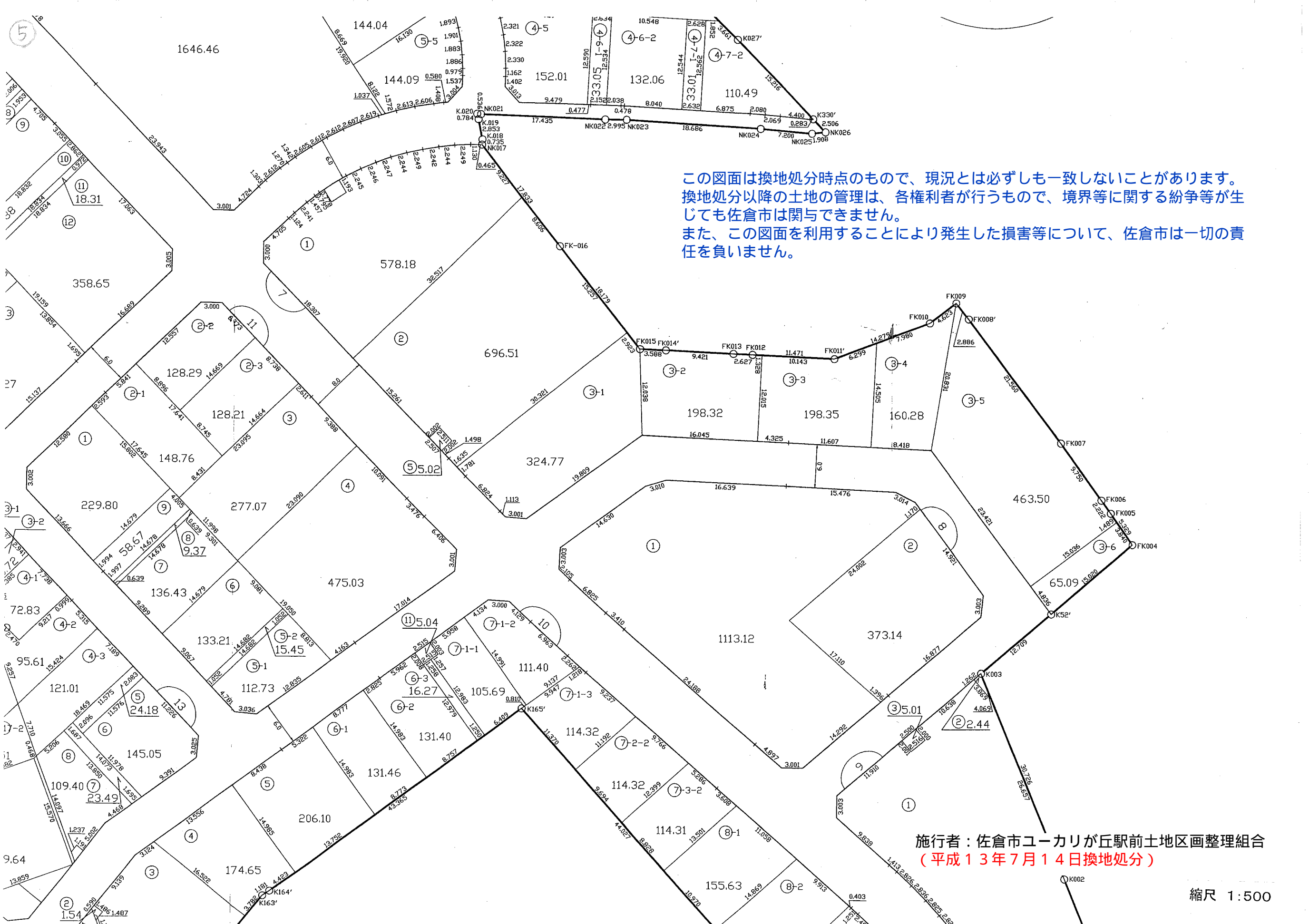


この図面は換地処分時点のもので、現況とは必ずしも一致しないことがあります。換地処分以降の土地の管理は、各権利者が行うもので、境界等に関する紛争等が生じても佐倉市は関与できません。また、この図面を利用することにより発生した損害等について、佐倉市は一切の責任を負いません。

13街区拡大図

縮尺 1:500

施行者：佐倉市ユーカリが丘駅前土地区画整理組合  
(平成13年7月14日換地処分)



この図面は換地処分時点のもので、現況とは必ずしも一致しないことがあります。  
換地処分以降の土地の管理は、各権利者が行うもので、境界等に関する紛争等が生  
じても佐倉市は関与できません。  
また、この図面を利用することにより発生した損害等について、佐倉市は一切の責  
任を負いません。

施行者：佐倉市ユーカリが丘駅前土地区画整理組合  
(平成13年7月14日換地処分)

縮尺 1:500



この図面は換地処分時点のもので、現況とは必ずしも一致しないことがあります。  
 換地処分以降の土地の管理は、各権利者が行うもので、境界等に関する紛争等が生  
 じても佐倉市は関与できません。  
 また、この図面を利用することにより発生した損害等について、佐倉市は一切の責  
 任を負いません。

施行者：佐倉市ユーカリが丘駅前土地区画整理組合  
 (平成13年7月14日換地処分)