

出来形確認測量図

S=1:500

1丁目

この図面は換地処分時点のもので、現況とは必ずしも一致しないことがあります。
換地処分以降の土地の管理は、各権利者が行うもので、境界等に関する紛争等が生
じても佐倉市は関与できません。
また、この図面を利用することにより発生した損害等について、佐倉市は一切の責
任を負いません。

施行者：佐倉市井野東土地区画整理組合
(平成23年6月4日換地処分)

凡例	
	該当地

凡例	
⊗	県コンクリート杭
○	市コンクリート杭
○	民コンクリート杭
田	市 鑄物
☒	県プレート
☒	市プレート
⊕	民プレート
○	市 鋳
◇	民 鋳
①	計算点

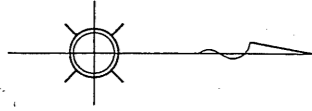
工事名	井野東土地区画整理事業		
図面名	出来形確認測量図		
縮尺	1/500	街区番号	64BL
作成年月	平成21年8月		
作業機関	株式会社 オオバ 東京支店		
計画機関	井野東土地区画整理組合		



出来形確認測量図

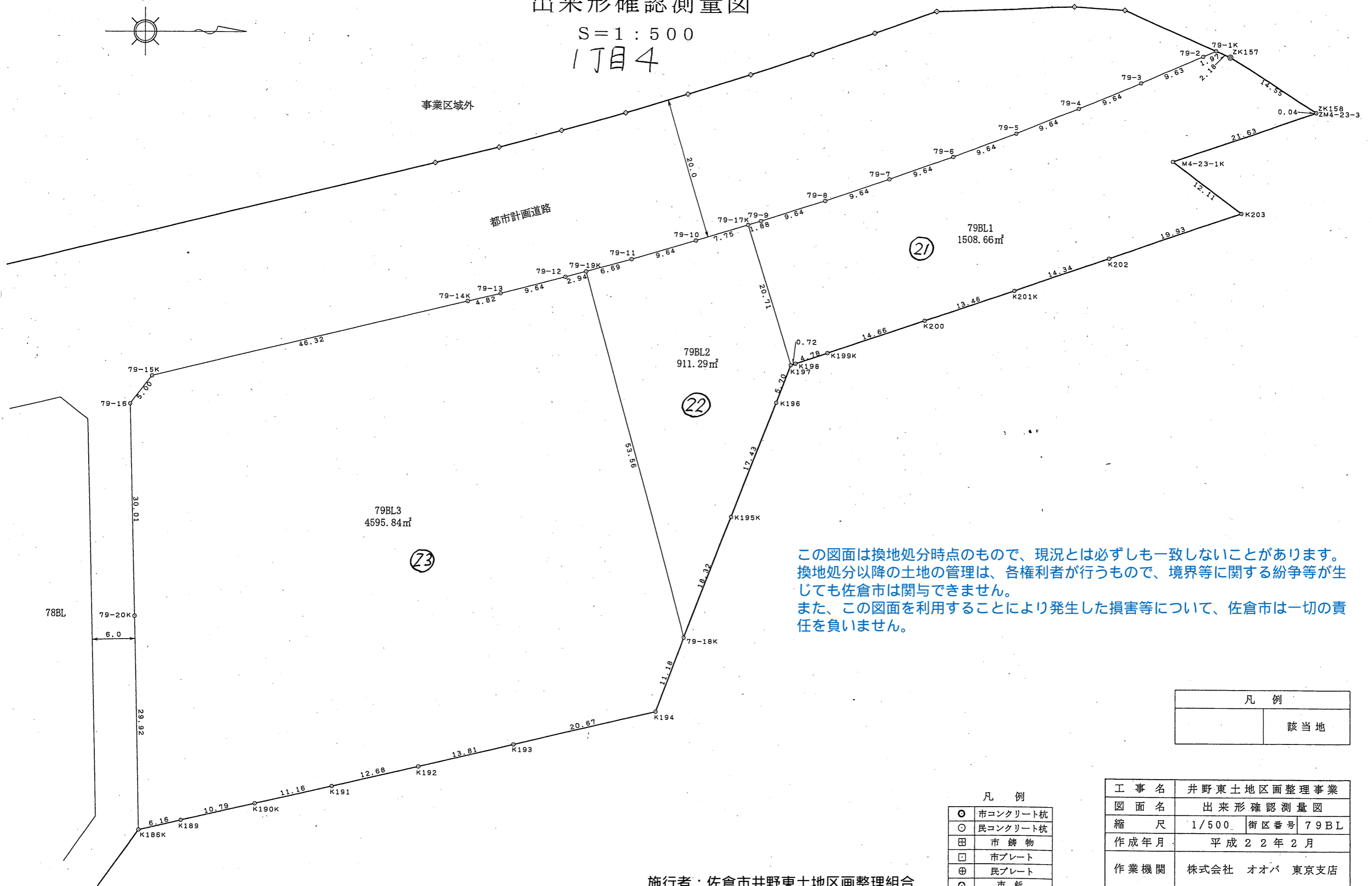
S=1:500

1丁目4



事業区域外

都市計画道路



この図面は換地処分時点のもので、現況とは必ずしも一致しないことがあります。換地処分以降の土地の管理は、各権利者が行うもので、境界等に関する紛争等が生じても佐倉市は関与できません。また、この図面を利用することにより発生した損害等について、佐倉市は一切の責任を負いません。

凡 例	
	該当地

凡 例	
○	市コンクリート杭
○	民コンクリート杭
田	市 鏝物
□	市プレート
⊕	民プレート
◇	市 鋲
◇	民 鋲
①	計算点

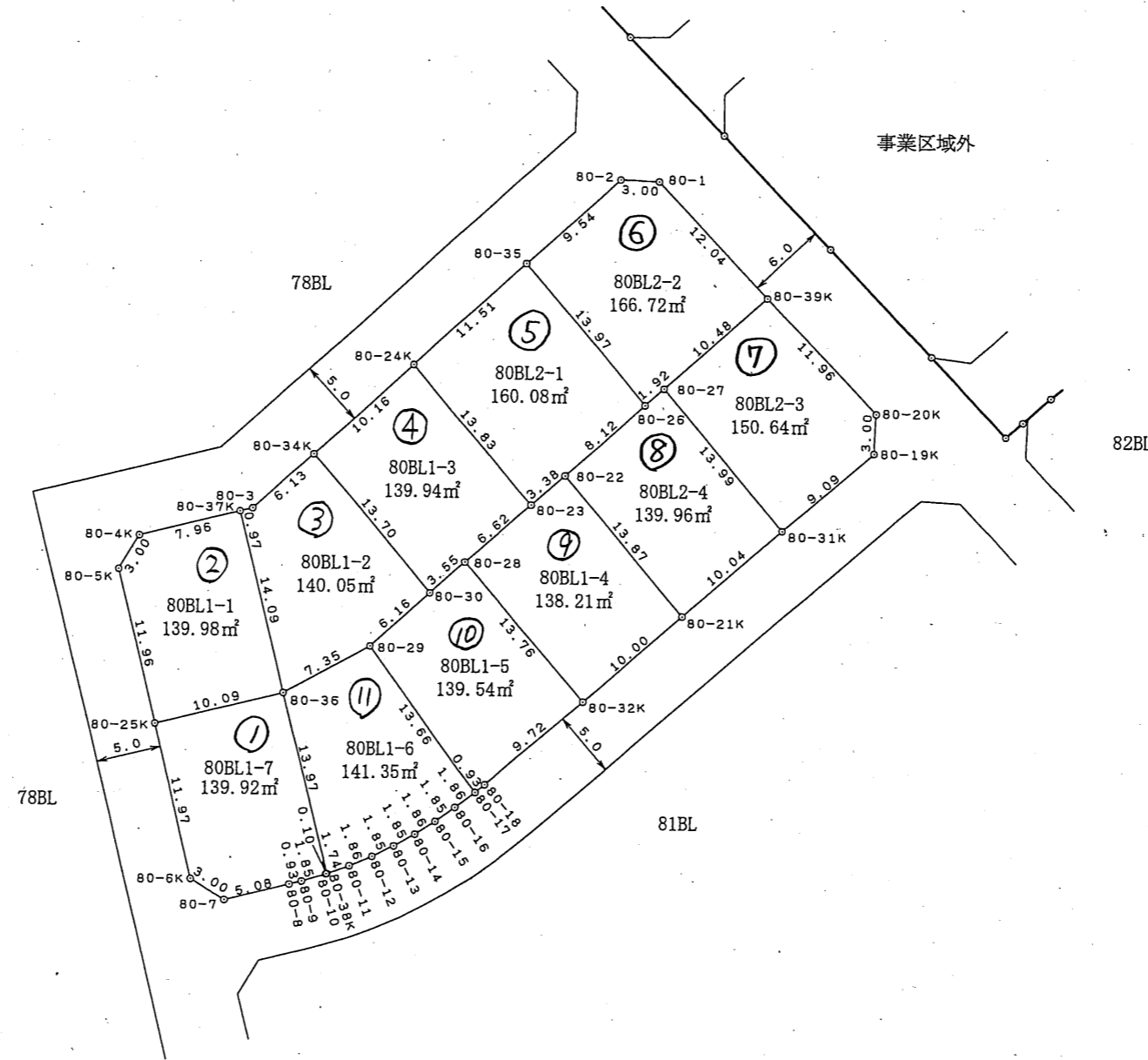
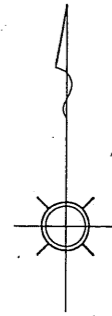
工事名	井野東土地区画整理事業
図面名	出来形確認測量図
縮 尺	1/500 街区番号 79BL
作成年月	平成22年2月
作業機関	株式会社 オオバ 東京支店
計画機関	井野東土地区画整理組合

施行者：佐倉市井野東土地区画整理組合
(平成23年6月4日換地処分)

出来形確認測量図

S=1:500

1丁目5



凡 例	
	該当地

凡 例	
○	市コンクリート杭
○	民コンクリート杭
田	市 鋤 物
□	市プレート
⊕	民プレート
◇	市 鋳
◇	民 鋳
①	計算点

この図面は換地処分時点のもので、現況とは必ずしも一致しないことがあります。
換地処分以降の土地の管理は、各権利者が行うもので、境界等に関する紛争等が生
じても佐倉市は関与できません。
また、この図面を利用することにより発生した損害等について、佐倉市は一切の責
任を負いません。

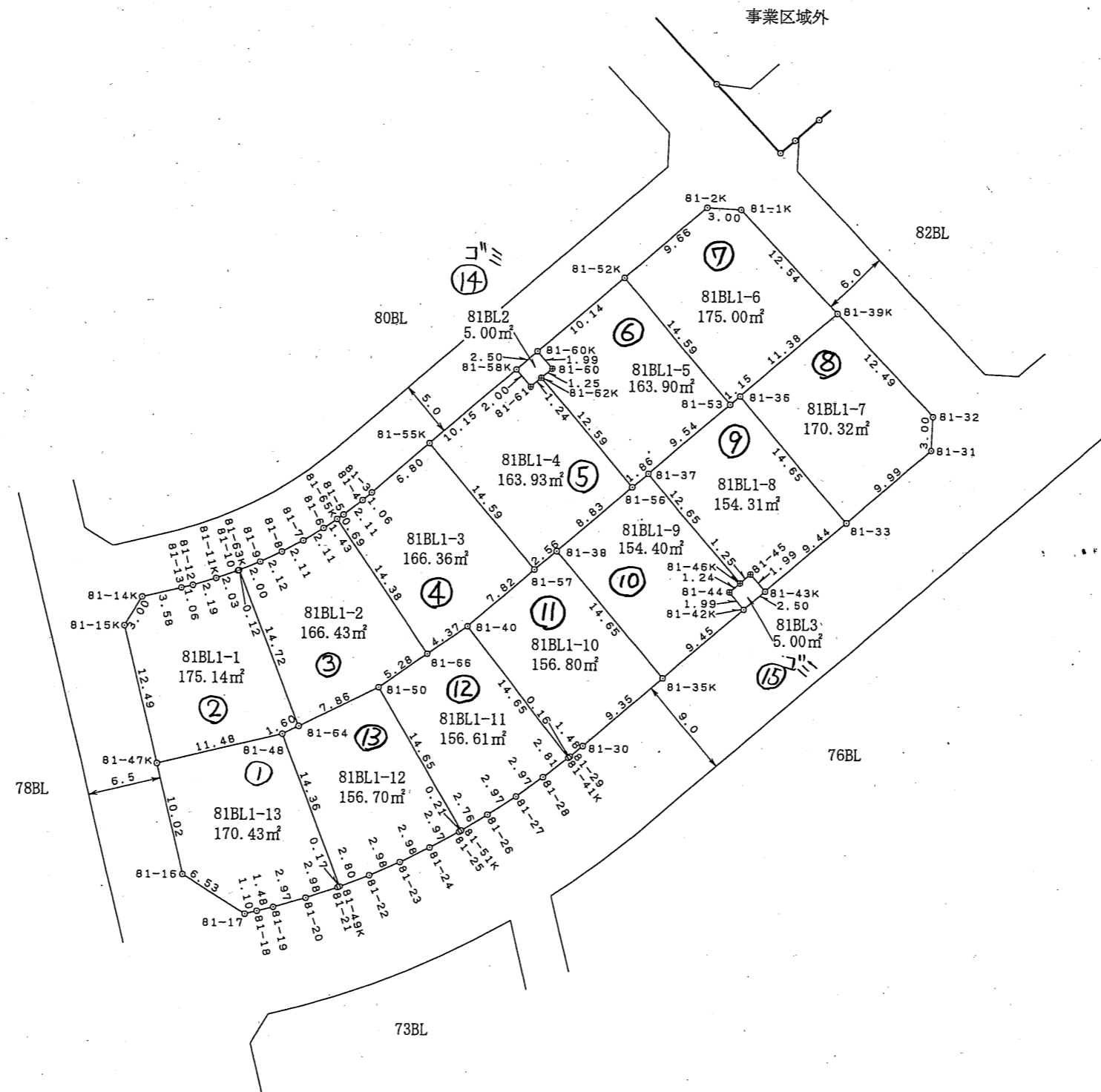
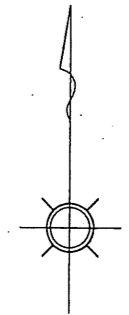
施行者：佐倉市井野東土地区画整理組合
(平成23年6月4日換地処分)

工事名	井野東土地区画整理事業		
図面名	出来形確認測量図		
縮 尺	1/500	街区番号	80BL
作成年月	平成21年2月		
作業機関	株式会社 オオバ 東京支店		
計画機関	井野東土地区画整理組合		

出来形確認測量図

S=1:500

1丁目6



凡 例	
	該当地

凡 例	
○	市コンクリート杭
○	民コンクリート杭
田	市 鑄 物
□	市プレート
⊕	民プレート
◇	市 鋳
◇	民 鋳
①	計算点

この図面は換地処分時点のもので、現況とは必ずしも一致しないことがあります。
換地処分以降の土地の管理は、各権利者が行うもので、境界等に関する紛争等が生
じても佐倉市は関与できません。
また、この図面を利用することにより発生した損害等について、佐倉市は一切の責
任を負いません。

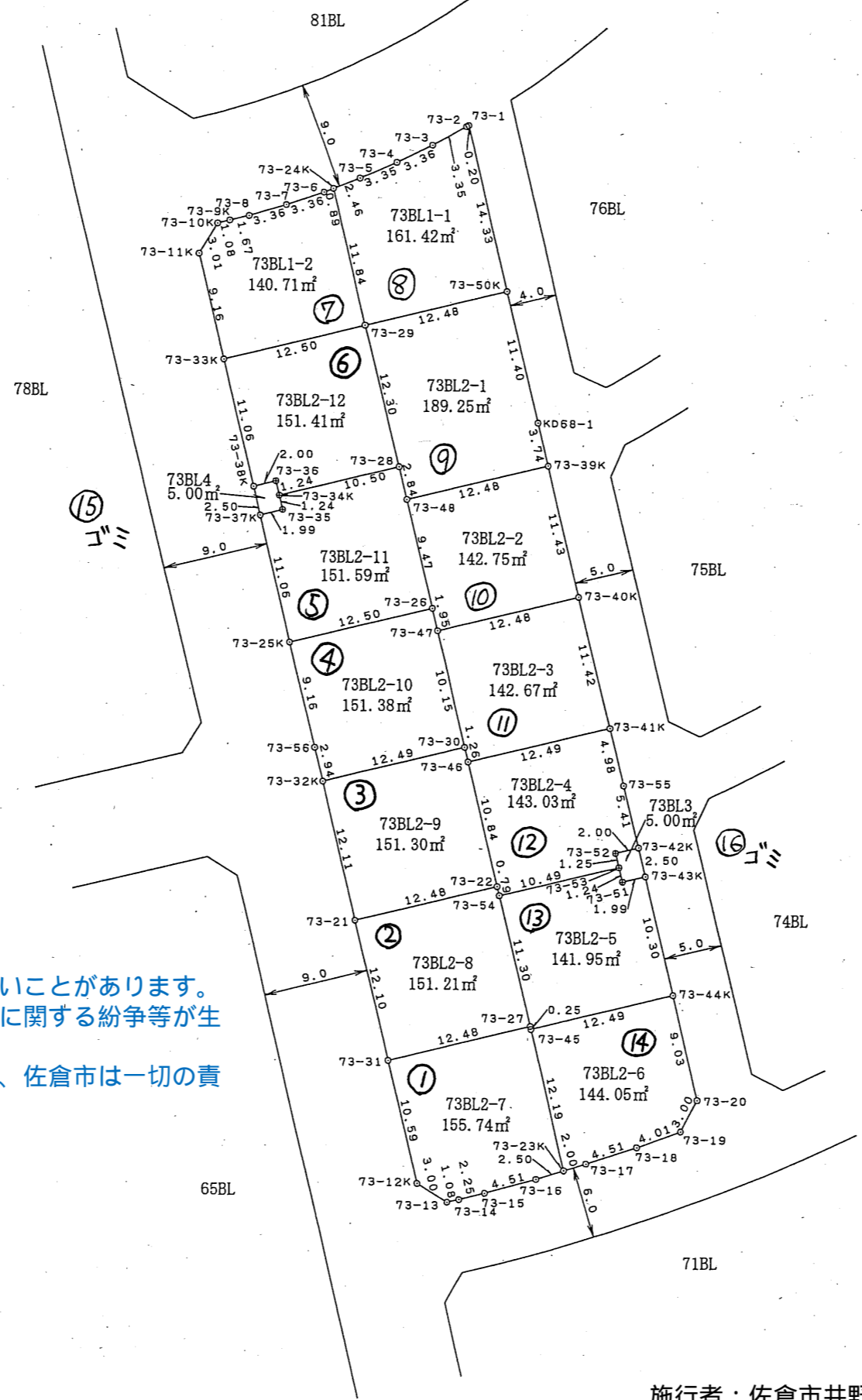
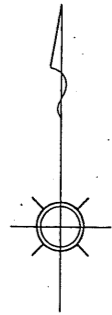
施行者：佐倉市井野東土地区画整理組合
(平成23年6月4日換地処分)

工事名	井野東土地区画整理事業
図面名	出来形確認測量図
縮 尺	1/500 街区番号 81BL
作成年月	平成21年2月
作業機関	株式会社 オオバ 東京支店
計画機関	井野東土地区画整理組合

出来形確認測量図

1丁目7

S=1:500



この図面は換地処分時点のもので、現況とは必ずしも一致しないことがあります。
換地処分以降の土地の管理は、各権利者が行うもので、境界等に関する紛争等が生
じても佐倉市は関与できません。
また、この図面を利用することにより発生した損害等について、佐倉市は一切の責
任を負いません。

凡 例	
	該当地

凡 例	
⊙	市コンクリート杭
○	民コンクリート杭
田	市 鑄 物
□	市プレート
⊕	民プレート
◎	市 鋳
◇	民 鋳
①	計算点

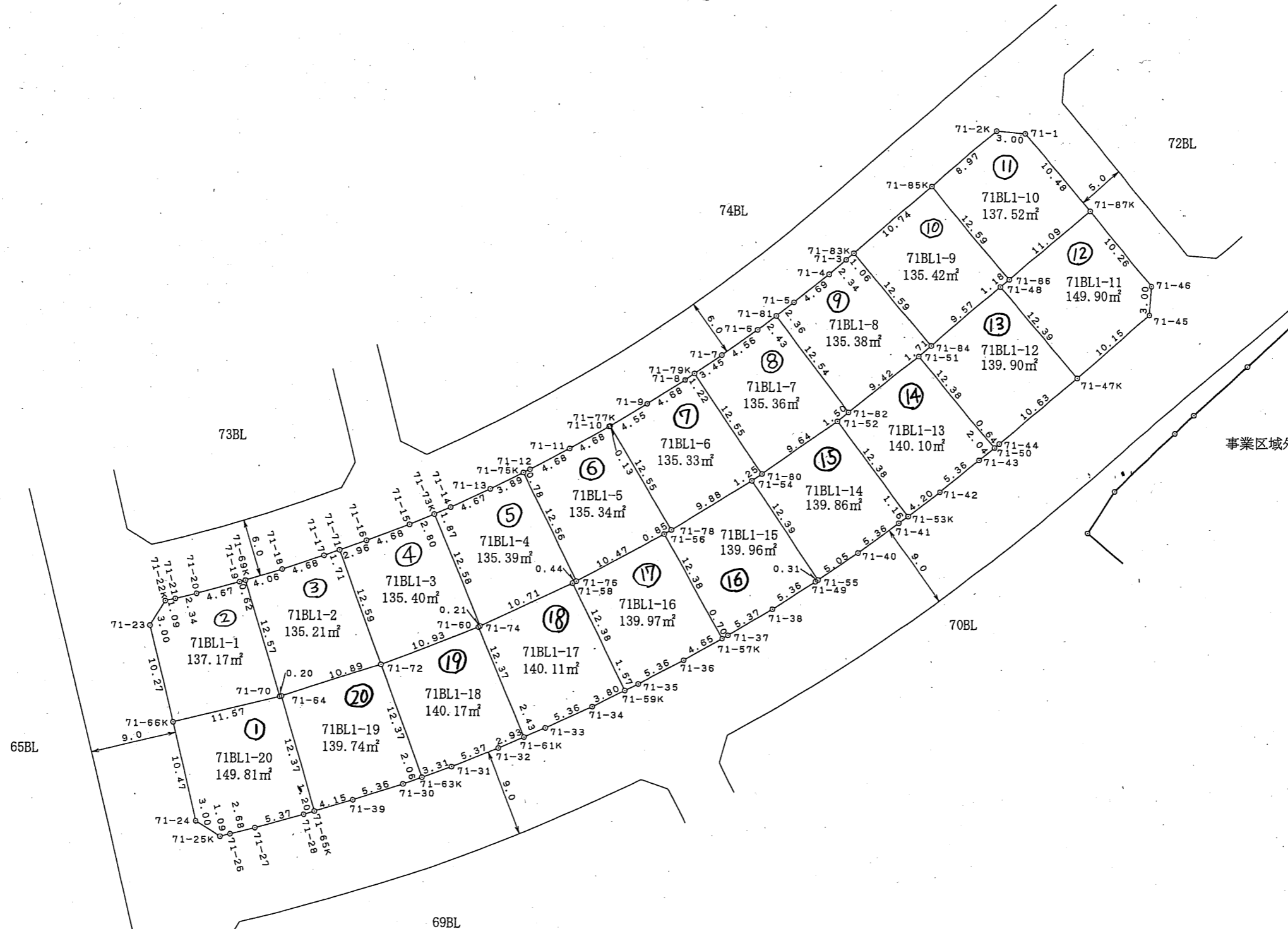
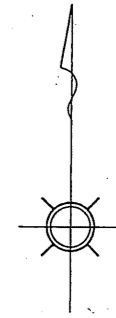
施行者：佐倉市井野東土地区画整理組合
(平成23年6月4日換地処分)

工事名	井野東土地区画整理事業		
図面名	出来形確認測量図		
縮 尺	1/500	街区番号	73BL
作成年月	平成21年2月		
作業機関	株式会社 オオバ 東京支店		
計画機関	井野東土地区画整理組合		

出来形確認測量図

S=1:500

1丁目8



凡例	
	該当地

凡例	
○	市コンクリート杭
○	民コンクリート杭
田	市鋳物
□	市プレート
⊕	民プレート
◇	市紙
◇	民紙
①	計算点

この図面は換地処分時点のもので、現況とは必ずしも一致しないことがあります。換地処分以降の土地の管理は、各権利者が行うもので、境界等に関する紛争等が生じても佐倉市は関与できません。また、この図面を利用することにより発生した損害等について、佐倉市は一切の責任を負いません。

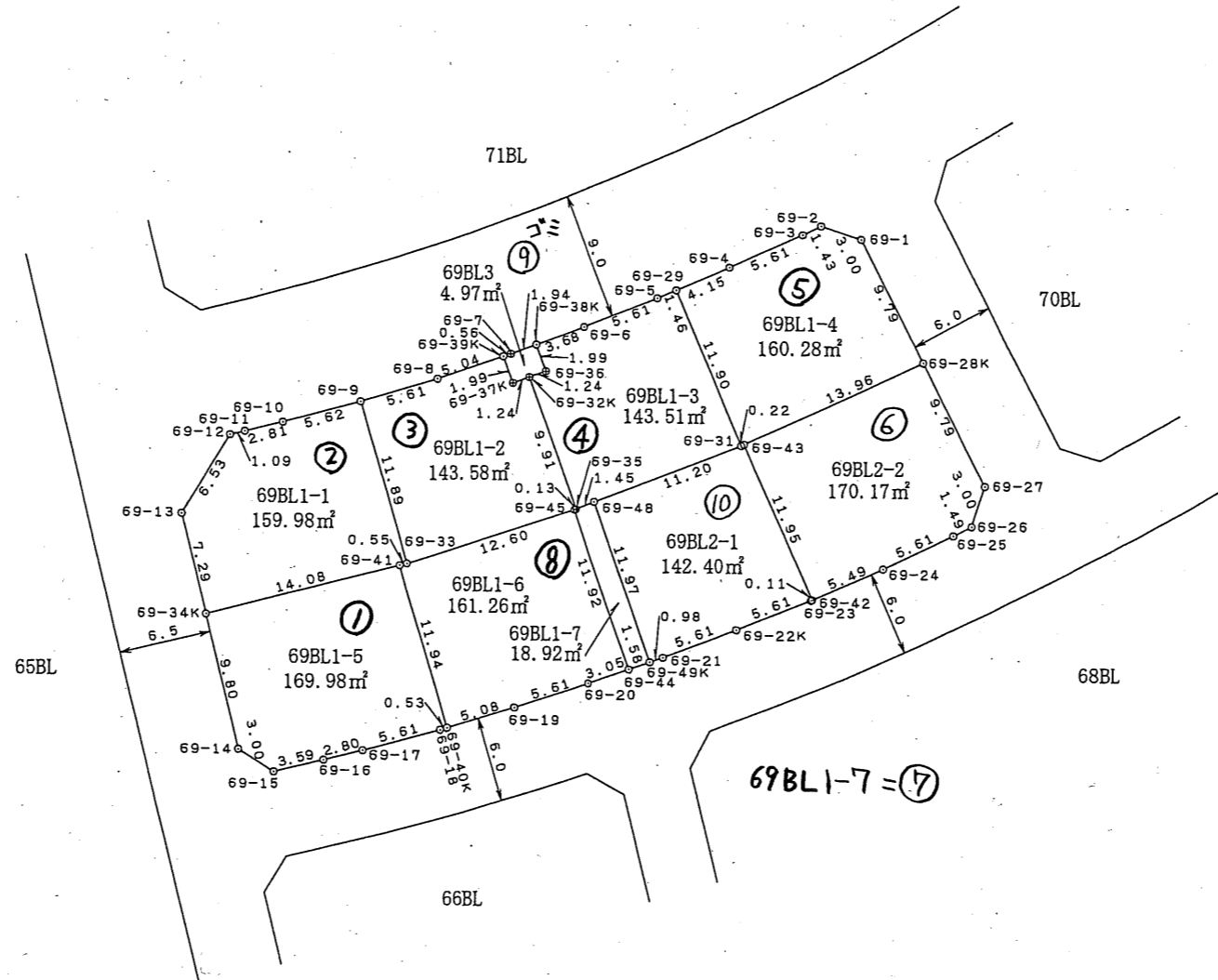
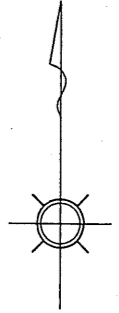
施行者：佐倉市井野東土地区画整理組合
(平成23年6月4日換地処分)

工事名	井野東土地区画整理事業		
図面名	出来形確認測量図		
縮尺	1/500	街区番号	71BL
作成年月	平成21年2月		
作業機関	株式会社 オオバ 東京支店		
計画機関	井野東土地区画整理組合		

出来形確認測量図

S=1:500

1丁目9



凡 例	
	該当地

凡 例

○	市コンクリート杭
○	民コンクリート杭
田	市 鑄 物
□	市プレート
⊕	民プレート
○	市 鋸
◇	民 鋸
①	計算点

この図面は換地処分時点のもので、現況とは必ずしも一致しないことがあります。換地処分以降の土地の管理は、各権利者が行うもので、境界等に関する紛争等が生じても佐倉市は関与できません。また、この図面を利用することにより発生した損害等について、佐倉市は一切の責任を負いません。

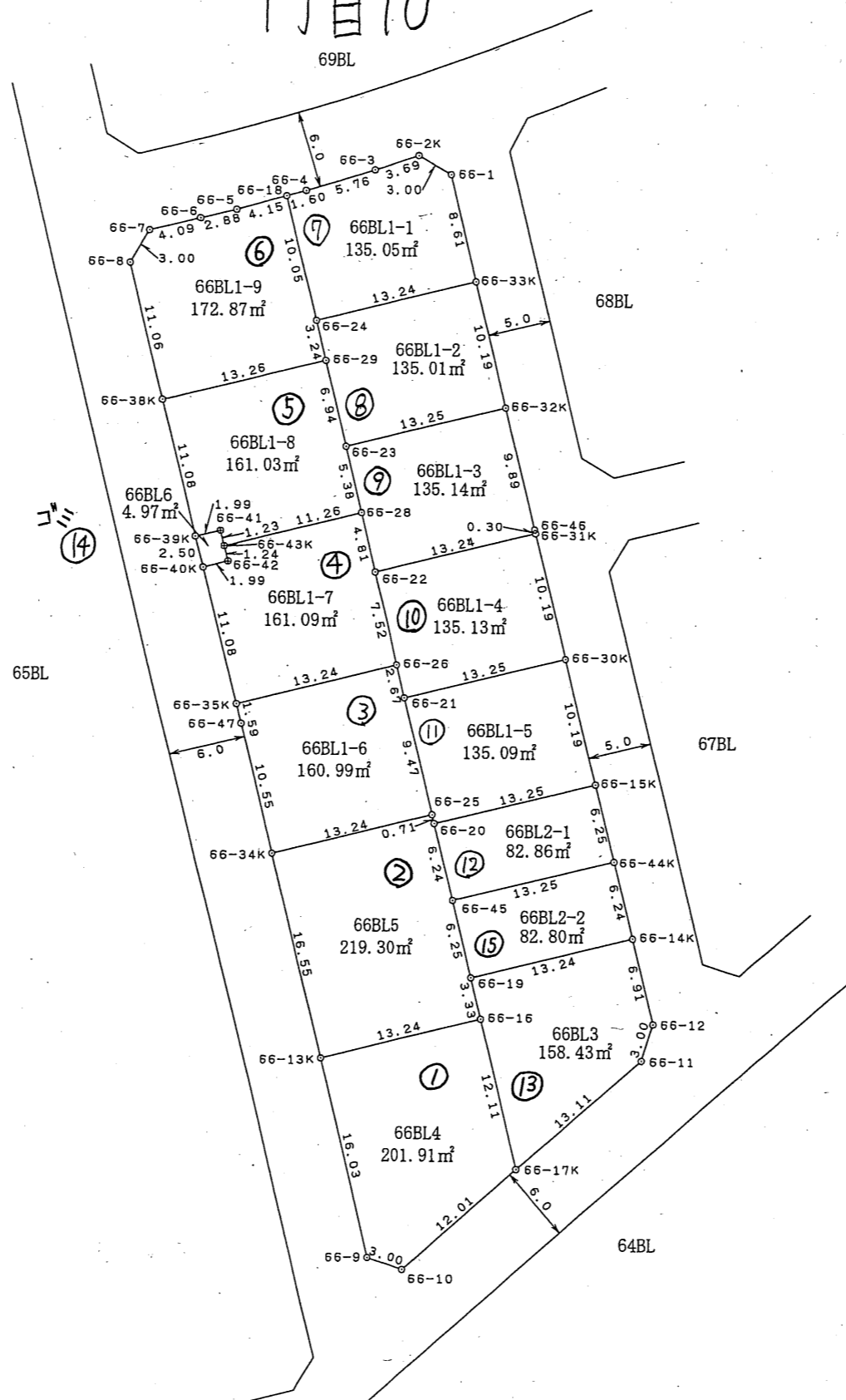
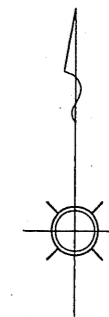
施行者：佐倉市井野東土地区画整理組合
(平成23年6月4日換地処分)

工事名	井野東土地区画整理事業		
図面名	出来形確認測量図		
縮 尺	1/500	街区番号	69BL
作成年月	平成21年2月		
作業機関	株式会社 オオバ 東京支店		
計画機関	井野東土地区画整理組合		

出来形確認測量図

S=1:500

1丁目10



凡 例	
	該当地

凡 例	
○	市コンクリート杭
○	民コンクリート杭
田	市 鋤物
□	市プレート
⊕	民プレート
○	市 銀
◇	民 銀
①	計算点

この図面は換地処分時点のもので、現況とは必ずしも一致しないことがあります。
 換地処分以降の土地の管理は、各権利者が行うもので、境界等に関する紛争等が生
 じても佐倉市は関与できません。
 また、この図面を利用することにより発生した損害等について、佐倉市は一切の責
 任を負いません。

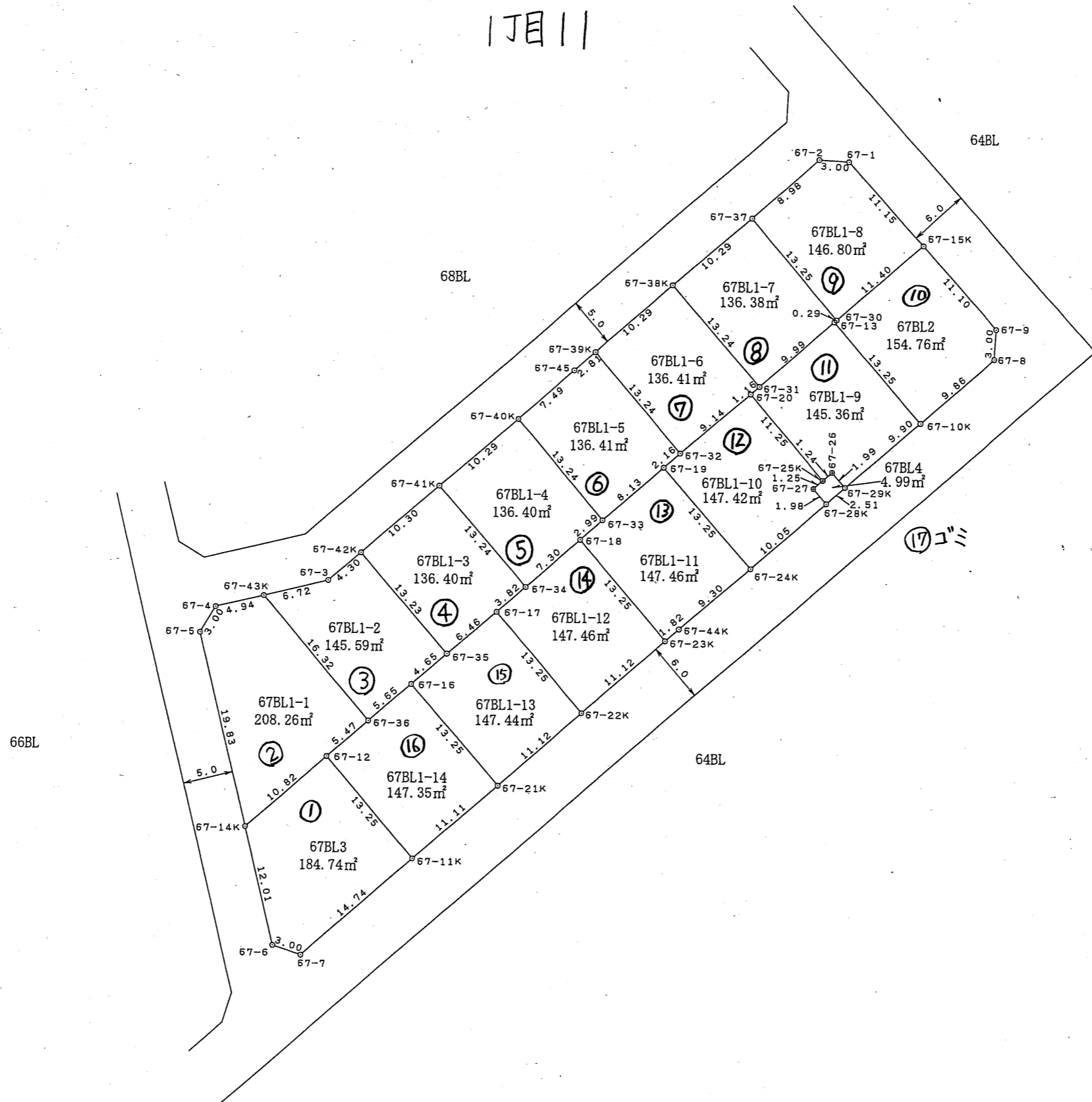
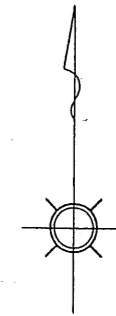
施行者：佐倉市井野東土地区画整理組合
 (平成23年6月4日換地処分)

工事名	井野東土地区画整理事業
図面名	出来形確認測量図
縮 尺	1/500 街区番号 66BL
作成年月	平成21年2月
作業機関	株式会社 オオバ 東京支店
計画機関	井野東土地区画整理組合

出来形確認測量図

S=1:500

1月11



凡 例	
	該当地

凡 例	
○	市コンクリート杭
○	民コンクリート杭
田	市 鑄 物
□	市プレート
⊕	民プレート
◇	市 鋳
◇	民 鋳
①	計算点

この図面は換地処分時点のもので、現況とは必ずしも一致しないことがあります。換地処分以降の土地の管理は、各権利者が行うもので、境界等に関する紛争等が生じても佐倉市は関与できません。また、この図面を利用することにより発生した損害等について、佐倉市は一切の責任を負いません。

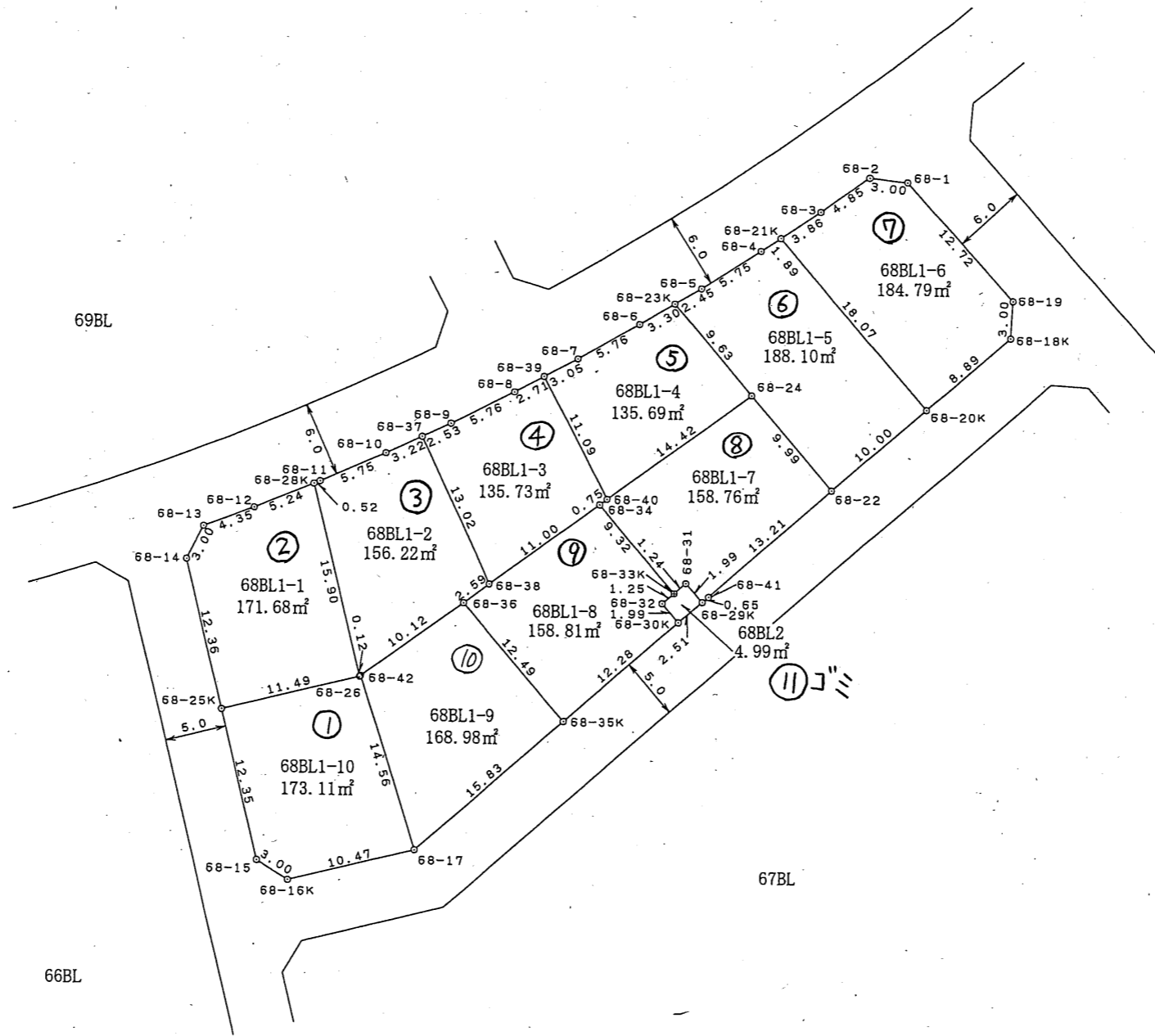
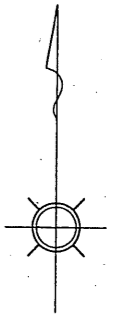
施行者：佐倉市井野東土地区画整理組合
(平成23年6月4日換地処分)

工事名	井野東土地区画整理事業	
図面名	出来形確認測量図	
縮 尺	1/500	街区番号 67BL
作成年月	平成21年2月	
作業機関	株式会社 オオバ 東京支店	
計画機関	井野東土地区画整理組合	

出来形確認測量図

S=1:500

1丁目12



凡 例	
	該当地

凡 例

○	市コンクリート杭
○	民コンクリート杭
田	市 鑄 物
□	市プレート
⊕	民プレート
◇	市 旗
◇	民 旗
①	計算点

この図面は換地処分時点のもので、現況とは必ずしも一致しないことがあります。
換地処分以降の土地の管理は、各権利者が行うもので、境界等に関する紛争等が生
じても佐倉市は関与できません。
また、この図面を利用することにより発生した損害等について、佐倉市は一切の責
任を負いません。

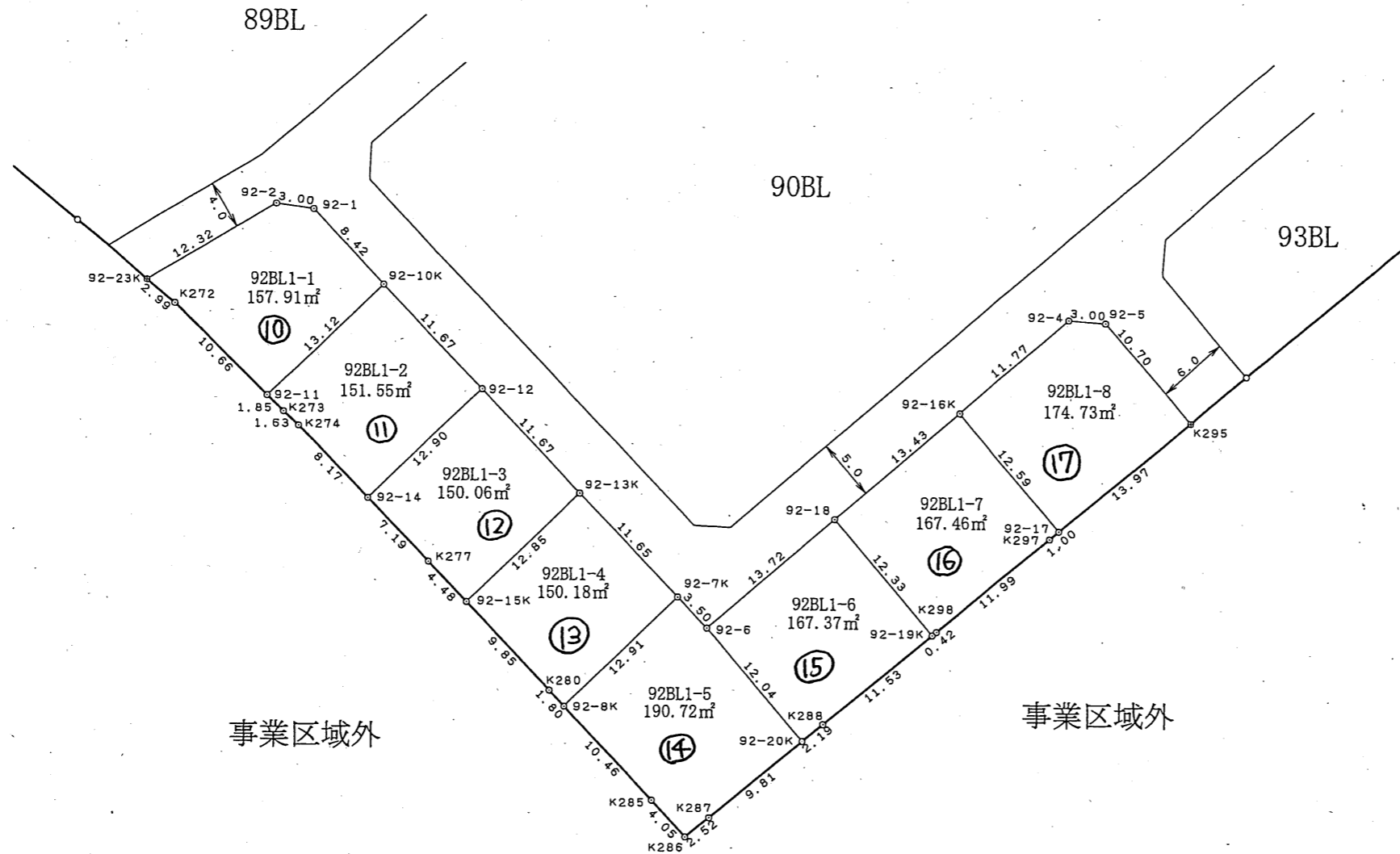
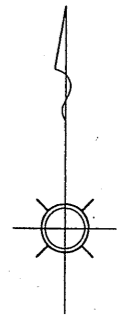
施行者：佐倉市井野東土地区画整理組合
(平成23年6月4日換地処分)

工事名	井野東土地区画整理事業
図面名	出来形確認測量図
縮 尺	1/500 街区番号 68BL
作成年月	平成21年2月
作業機関	株式会社 オオバ 東京支店
計画機関	井野東土地区画整理組合

出来形確認測量図

S=1:500

1丁目14



事業区域外

事業区域外

凡 例

該当地

凡 例

○	市コンクリート杭
○	民コンクリート杭
田	市 鋳 物
□	市プレート
⊕	民プレート
○	市 旗
◇	民 旗
①	計算点

この図面は換地処分時点のもので、現況とは必ずしも一致しないことがあります。
換地処分以降の土地の管理は、各権利者が行うもので、境界等に関する紛争等が生
じても佐倉市は関与できません。
また、この図面を利用することにより発生した損害等について、佐倉市は一切の責
任を負いません。

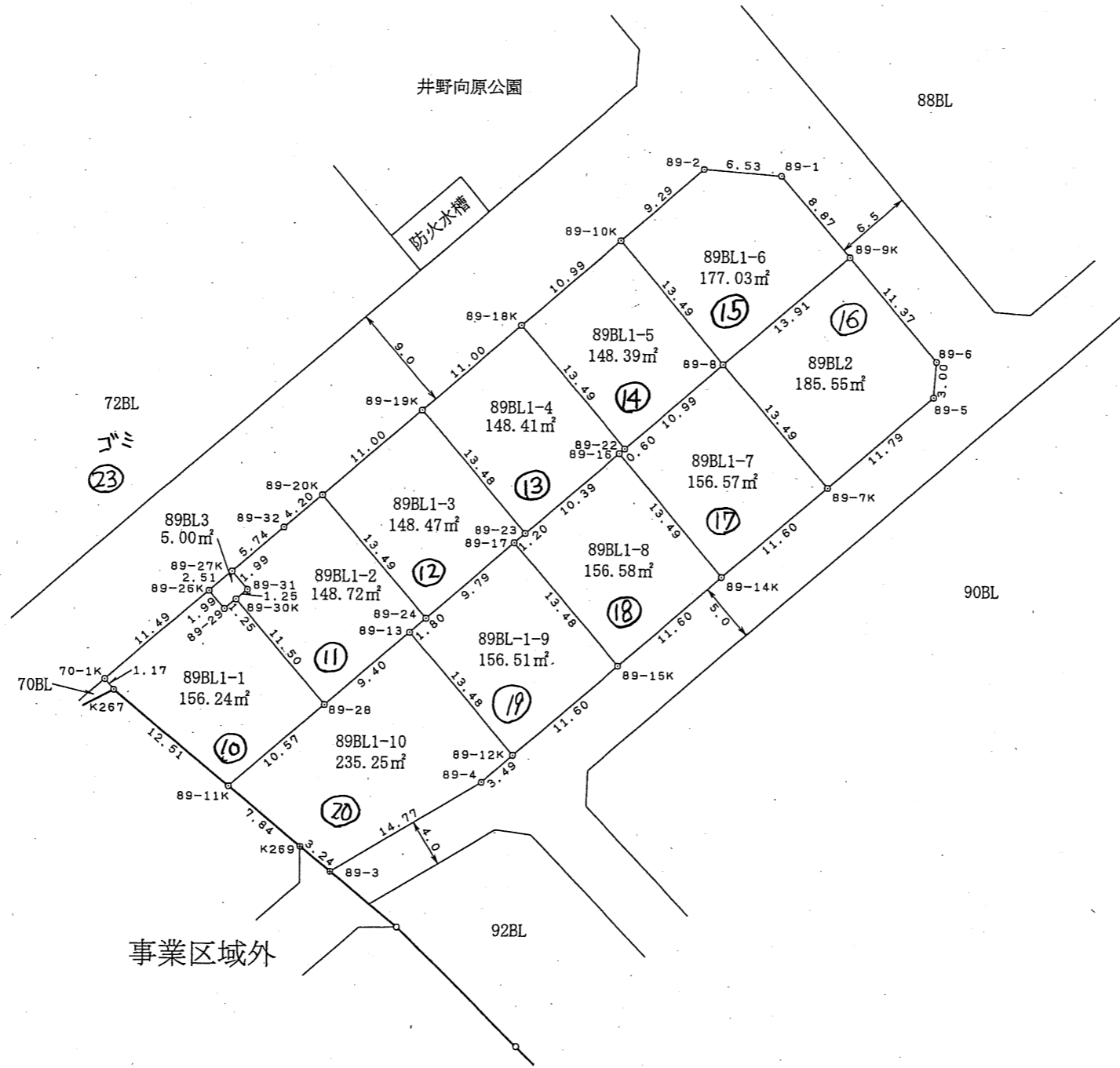
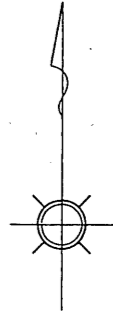
施行者：佐倉市井野東土地区画整理組合
(平成23年6月4日換地処分)

工事名	井野東土地区画整理事業		
図面名	出来形確認測量図		
縮 尺	1/500	街区番号	92BL
測量年月	平成20年8月		
作業機関	株式会社 オオバ 東京支店		
計画機関	井野東土地区画整理組合		

出来形確認測量図

S=1:500

1丁目15 (1/2)



凡 例	
	該当地

凡 例	
○	市コンクリート杭
○	民コンクリート杭
田	市 鑄 物
□	市プレート
⊕	民プレート
◇	市 紙
◇	民 紙
①	計算点

この図面は換地処分時点のもので、現況とは必ずしも一致しないことがあります。換地処分以降の土地の管理は、各権利者が行うもので、境界等に関する紛争等が生じても佐倉市は関与できません。また、この図面を利用することにより発生した損害等について、佐倉市は一切の責任を負いません。

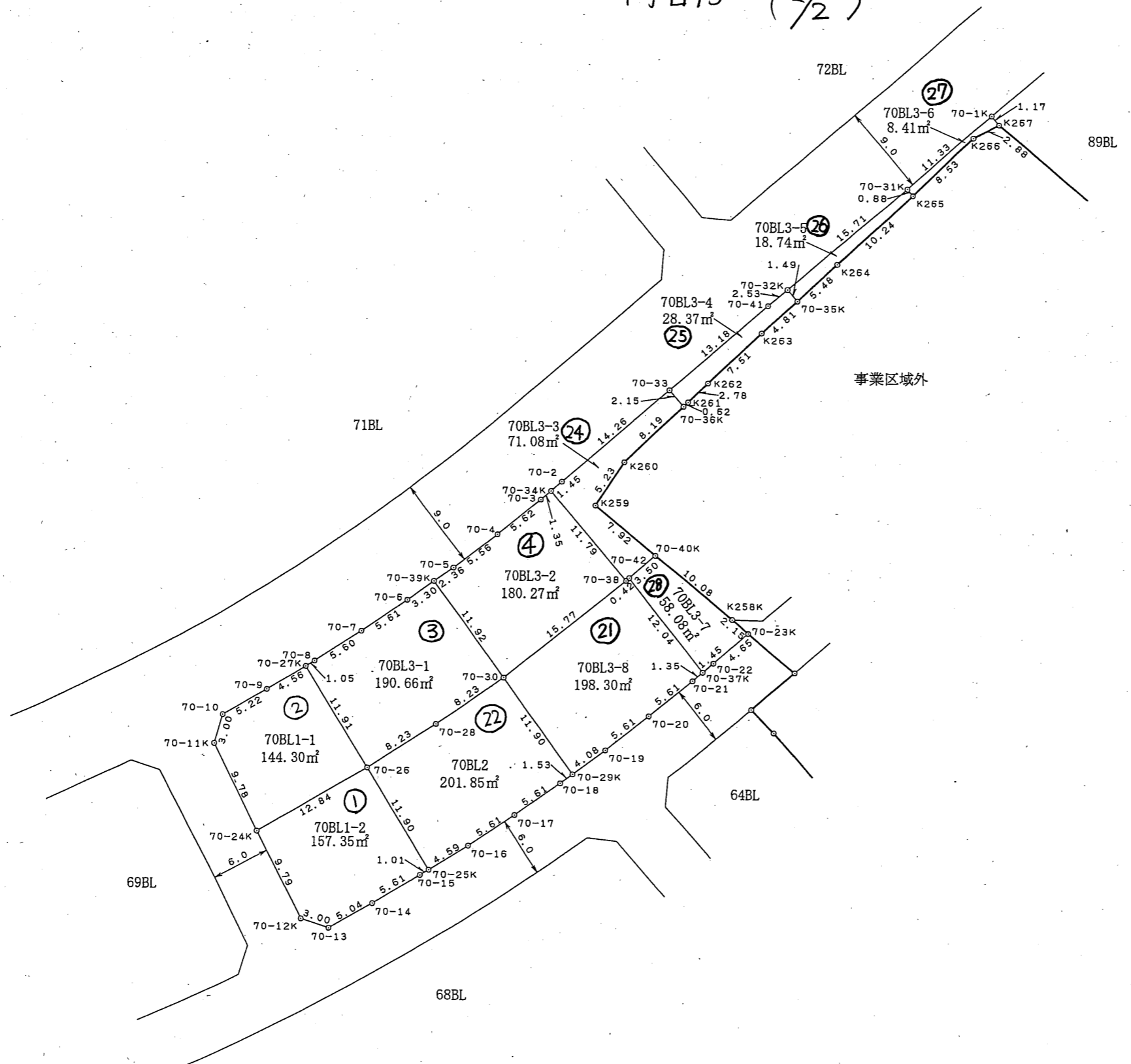
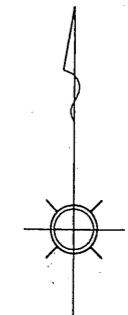
施行者：佐倉市井野東土地区画整理組合
(平成23年6月4日換地処分)

工事名	井野東土地区画整理事業		
図面名	出来形確認測量図		
縮 尺	1/500	街区番号	89BL
作成年月	平成21年3月		
作業機関	株式会社 オオバ 東京支店		
計画機関	井野東土地区画整理組合		

出来形確認測量図

S=1:500

1丁目15 (2/2)



凡例	
	該当地

凡例	
○	市コンクリート杭
○	民コンクリート杭
田	市鋤物
□	市プレート
⊕	民プレート
⊙	市鉄
◇	民鉄
①	計算点

この図面は換地処分時点のもので、現況とは必ずしも一致しないことがあります。換地処分以降の土地の管理は、各権利者が行うもので、境界等に関する紛争等が生じても佐倉市は関与できません。また、この図面を利用することにより発生した損害等について、佐倉市は一切の責任を負いません。

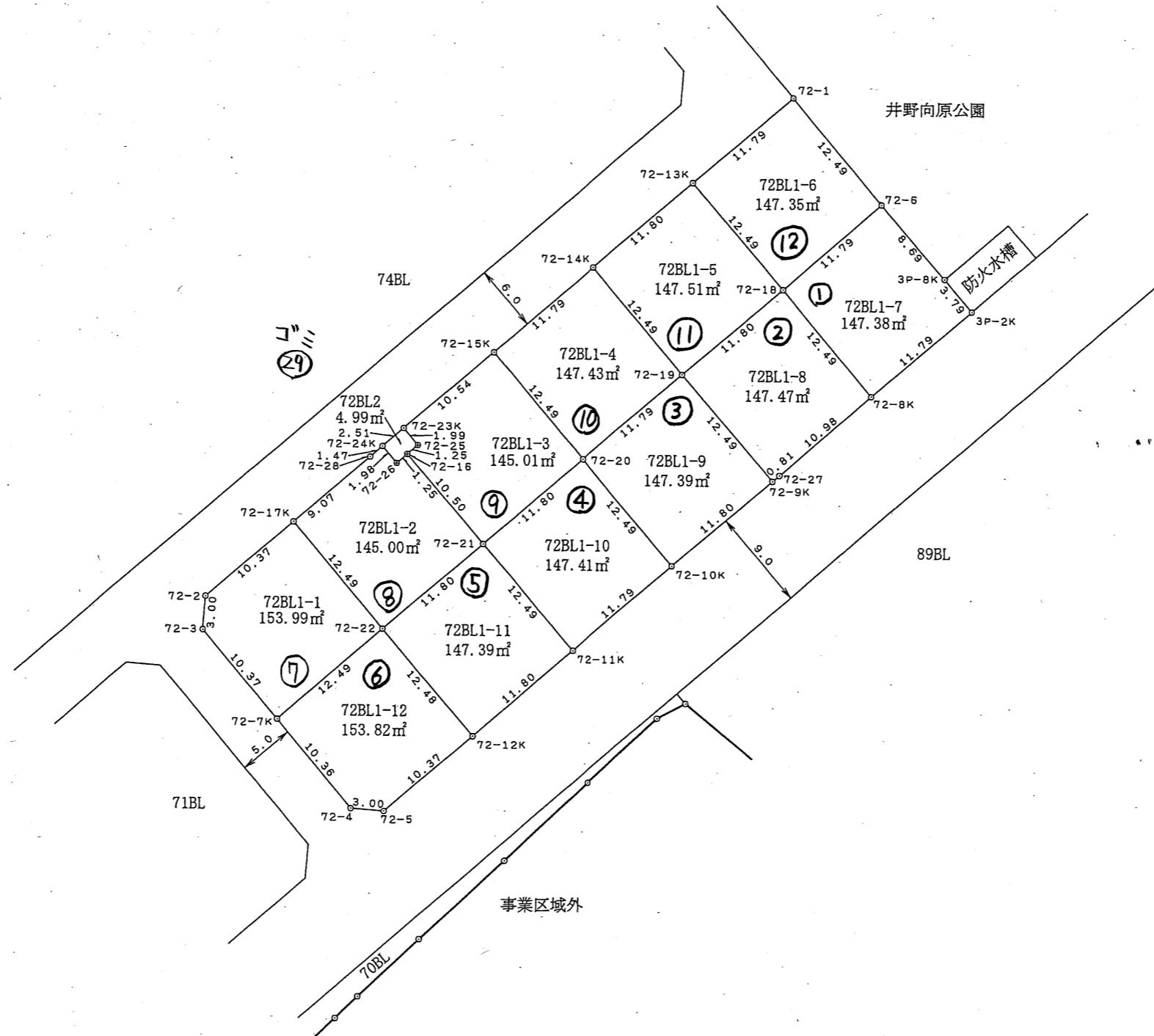
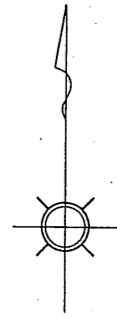
施行者：佐倉市井野東土地区画整理組合
(平成23年6月4日換地処分)

工事名	井野東土地区画整理事業		
図面名	出来形確認測量図		
縮尺	1/500	街区番号	70BL
作成年月	平成21年5月		
作業機関	株式会社 オオバ 東京支店		
計画機関	井野東土地区画整理組合		

出来形確認測量図

S=1:500

1丁目16 (1/2)



凡例	
	該当地

凡例	
○	市コンクリート杭
○	民コンクリート杭
田	市 鑄物
□	市プレート
⊕	民プレート
◇	市 鉄
◇	民 鉄
①	計算点

この図面は換地処分時点のもので、現況とは必ずしも一致しないことがあります。
換地処分以降の土地の管理は、各権利者が行うもので、境界等に関する紛争等が生
じても佐倉市は関与できません。
また、この図面を利用することにより発生した損害等について、佐倉市は一切の責
任を負いません。

施行者：佐倉市井野東土地区画整理組合
(平成23年6月4日換地処分)

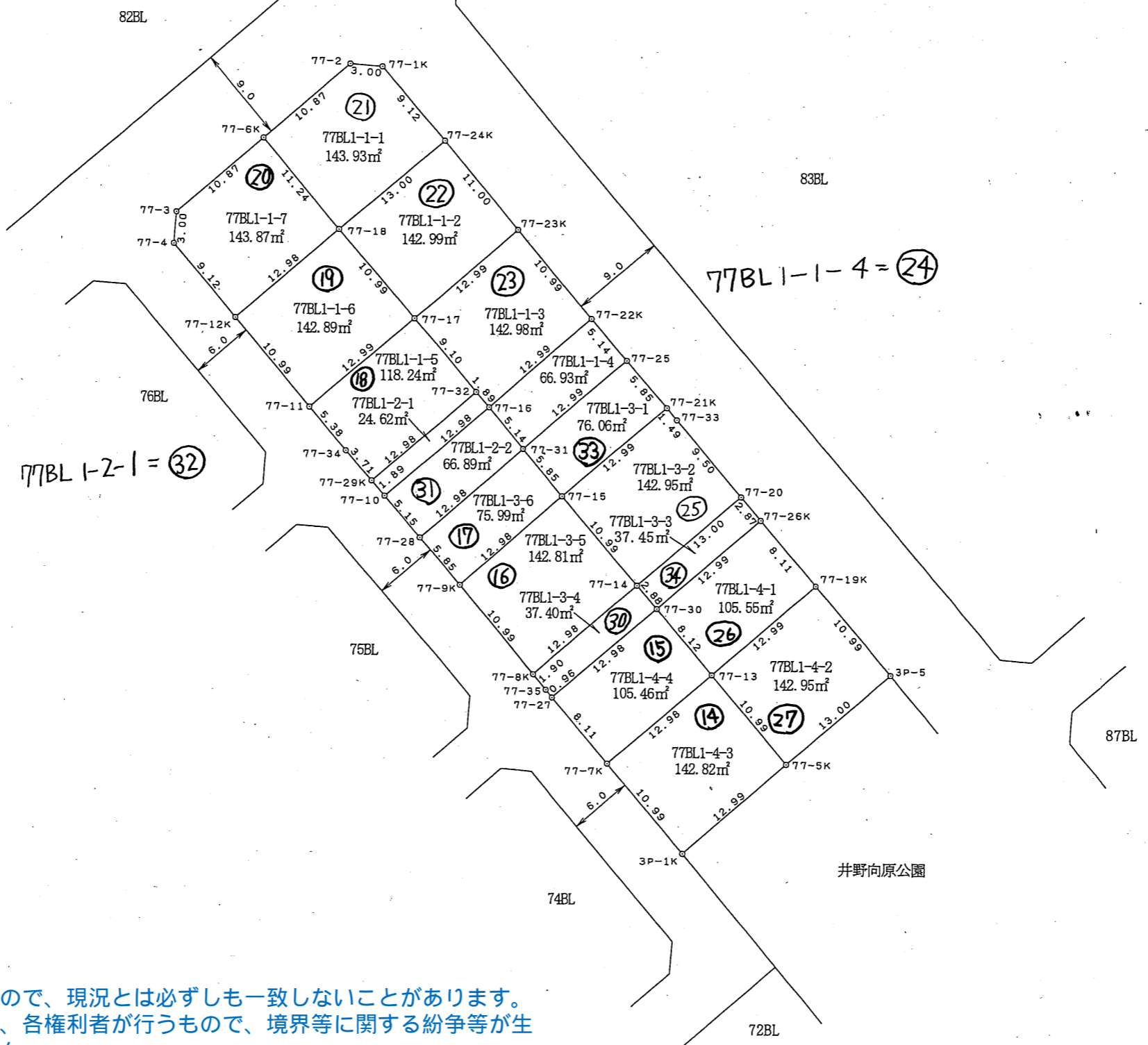
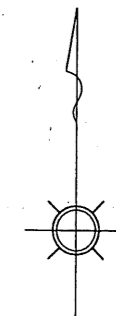
工事名	井野東土地区画整理事業		
図面名	出来形確認測量図		
縮尺	1/500	街区番号	72BL
作成年月	平成21年2月		
作業機関	株式会社 オオバ 東京支店		
計画機関	井野東土地区画整理組合		

事業区域外
(北公園)

出来形確認測量図

S=1:500

1丁目16 (2/2)



凡例	
	該当地

凡例	
○	市コンクリート杭
○	民コンクリート杭
田	市鋤物
□	市プレート
⊕	民プレート
◇	市旗
◇	民旗
①	計算点

この図面は換地処分時点のもので、現況とは必ずしも一致しないことがあります。
換地処分以降の土地の管理は、各権利者が行うもので、境界等に関する紛争等が生
じても佐倉市は関与できません。
また、この図面を利用することにより発生した損害等について、佐倉市は一切の責
任を負いません。

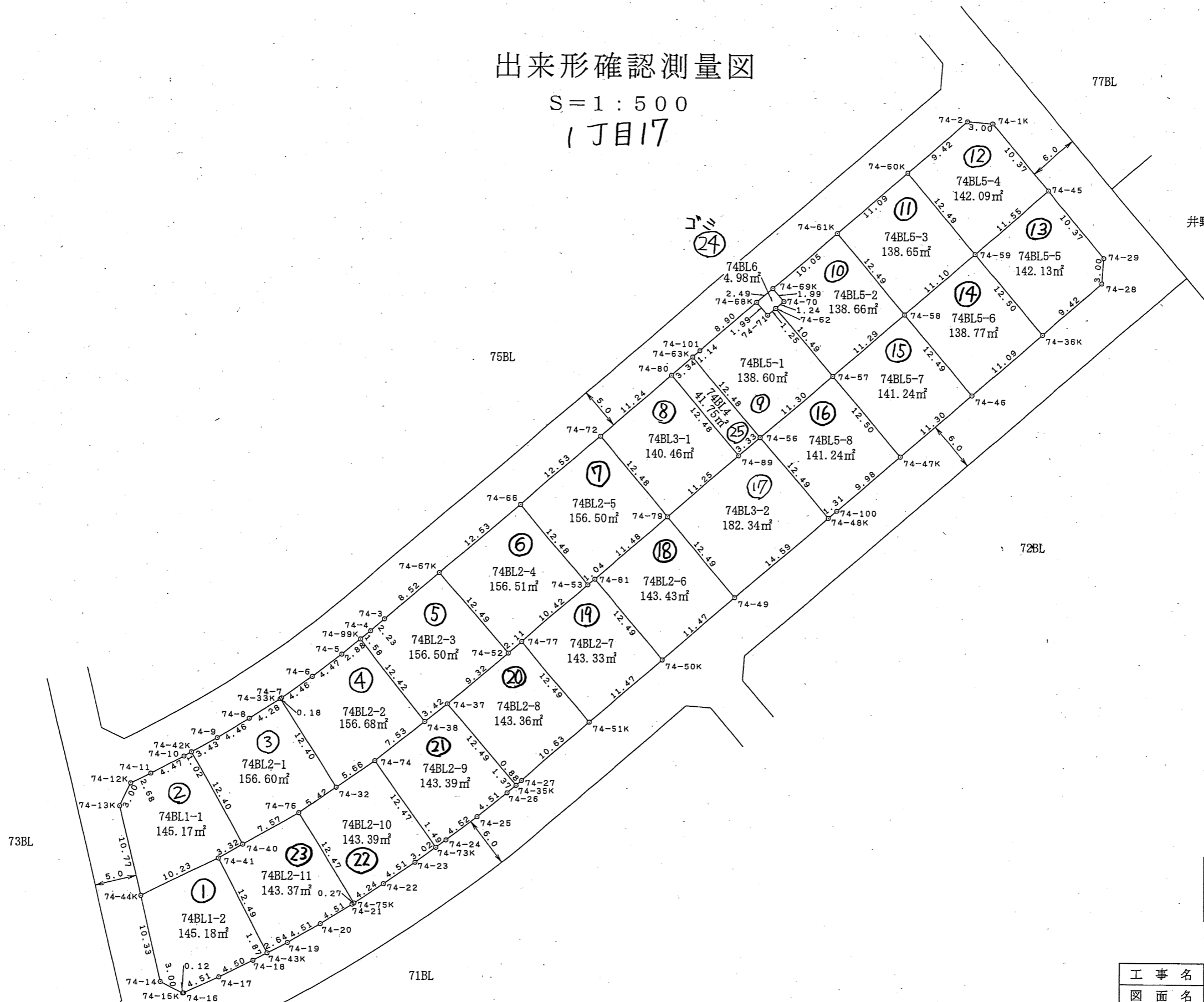
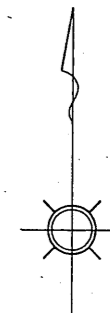
施行者：佐倉市井野東土地区画整理組合
(平成23年6月4日換地処分)

工事名	井野東土地区画整理事業		
図面名	出来形確認測量図		
縮尺	1/500	街区番号	77BL
作成年月	平成21年2月		
作業機関	株式会社 オオバ 東京支店		
計画機関	井野東土地区画整理組合		

出来形確認測量図

S=1:500

(丁目17)



井野向原公園

凡例	
	該当地

凡例	
○	市コンクリート杭
○	民コンクリート杭
田	市鑄物
□	市プレート
⊕	民プレート
○	市紙
◇	民紙
①	計算点

この図面は換地処分時点のもので、現況とは必ずしも一致しないことがあります。
換地処分以降の土地の管理は、各権利者が行うもので、境界等に関する紛争等が生
じても佐倉市は関与できません。
また、この図面を利用することにより発生した損害等について、佐倉市は一切の責
任を負いません。

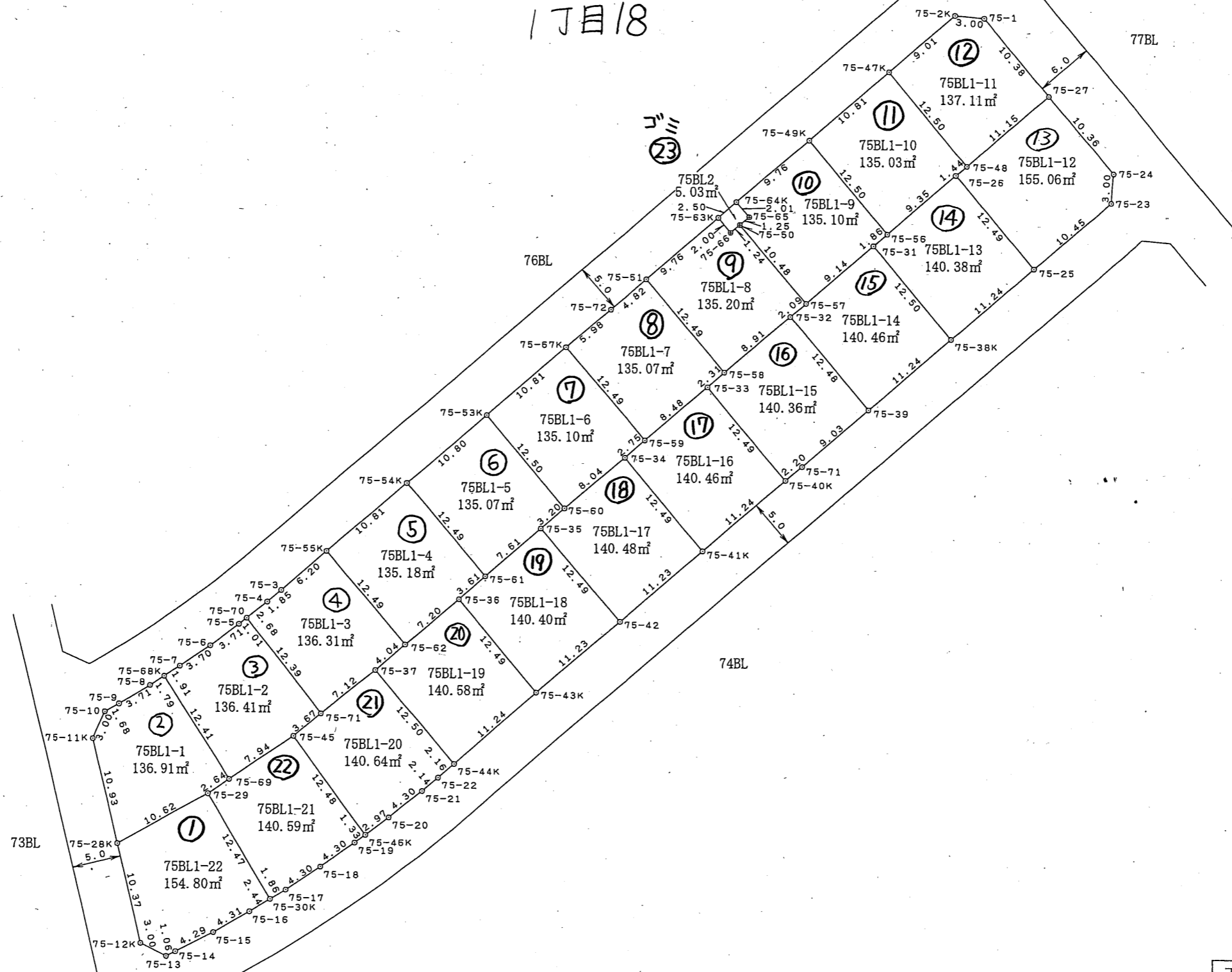
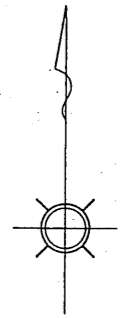
施行者：佐倉市井野東土地区画整理組合
(平成23年6月4日換地処分)

工事名	井野東土地区画整理事業		
図面名	出来形確認測量図		
縮尺	1/500	街区番号	74BL
作成年月	平成21年2月		
作業機関	株式会社 オオバ 東京支店		
計画機関	井野東土地区画整理組合		

出来形確認測量図

S=1:500

1丁目18



凡例	
	該当地

凡例	
○	市コンクリート杭
○	民コンクリート杭
田	市鑄物
□	市プレート
⊕	民プレート
◇	市鋸
◇	民鋸
①	計算点

この図面は換地処分時点のもので、現況とは必ずしも一致しないことがあります。換地処分以降の土地の管理は、各権利者が行うもので、境界等に関する紛争等が生じても佐倉市は関与できません。また、この図面を利用することにより発生した損害等について、佐倉市は一切の責任を負いません。

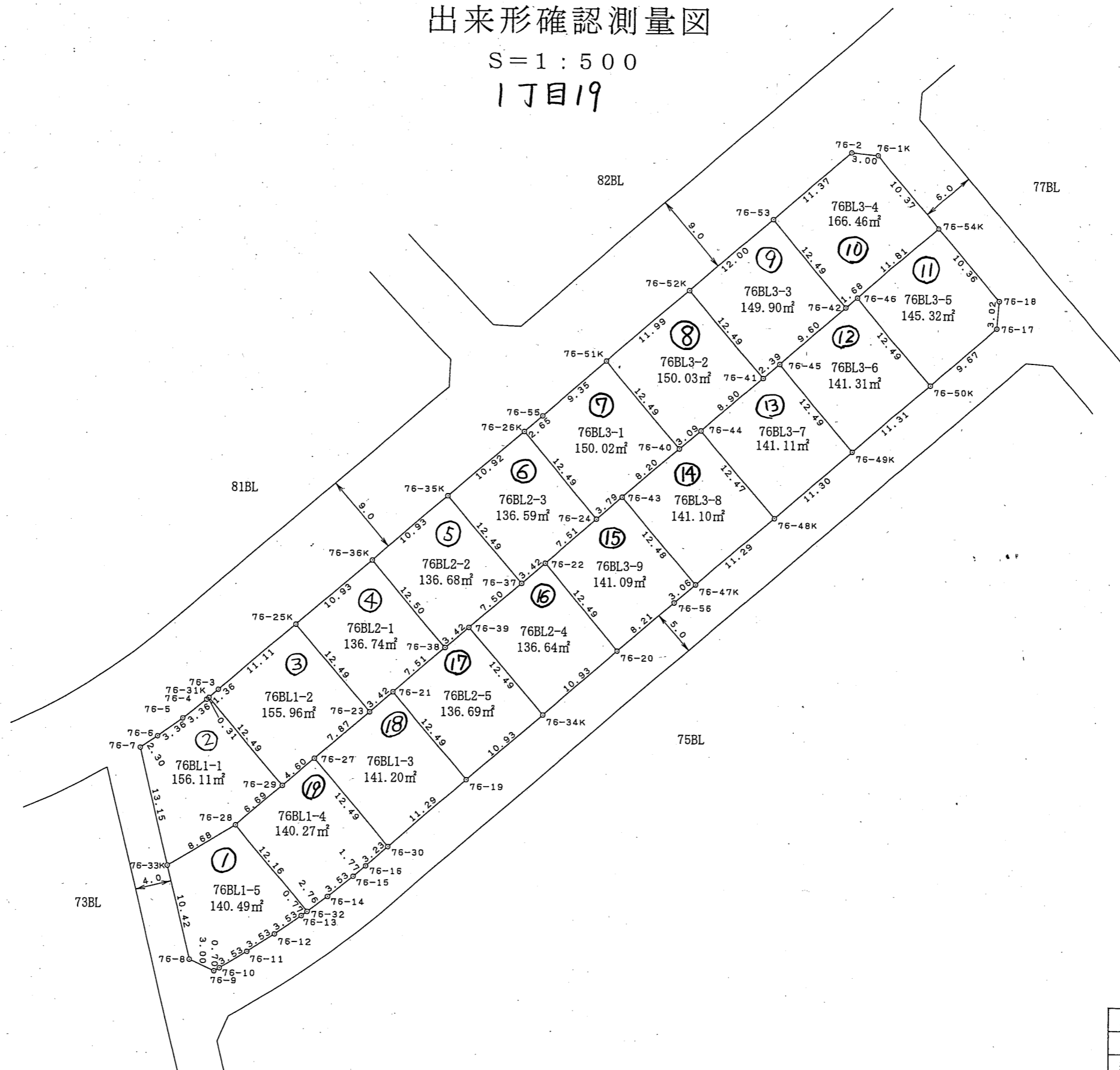
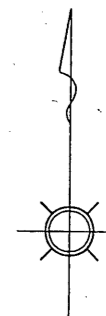
施行者：佐倉市井野東土地区画整理組合
(平成23年6月4日換地処分)

工事名	井野東土地区画整理事業		
図面名	出来形確認測量図		
縮尺	1/500	街区番号	75BL
作成年月	平成21年2月		
作業機関	株式会社 オオバ 東京支店		
計画機関	井野東土地区画整理組合		

出来形確認測量図

S=1:500

1丁目19



凡 例	
	該当地

凡 例	
○	市コンクリート杭
○	民コンクリート杭
田	市 鋤物
□	市プレート
⊕	民プレート
◇	市 紙
◇	民 紙
①	計算点

この図面は換地処分時点のもので、現況とは必ずしも一致しないことがあります。
換地処分以降の土地の管理は、各権利者が行うもので、境界等に関する紛争等が生
じても佐倉市は関与できません。
また、この図面を利用することにより発生した損害等について、佐倉市は一切の責
任を負いません。

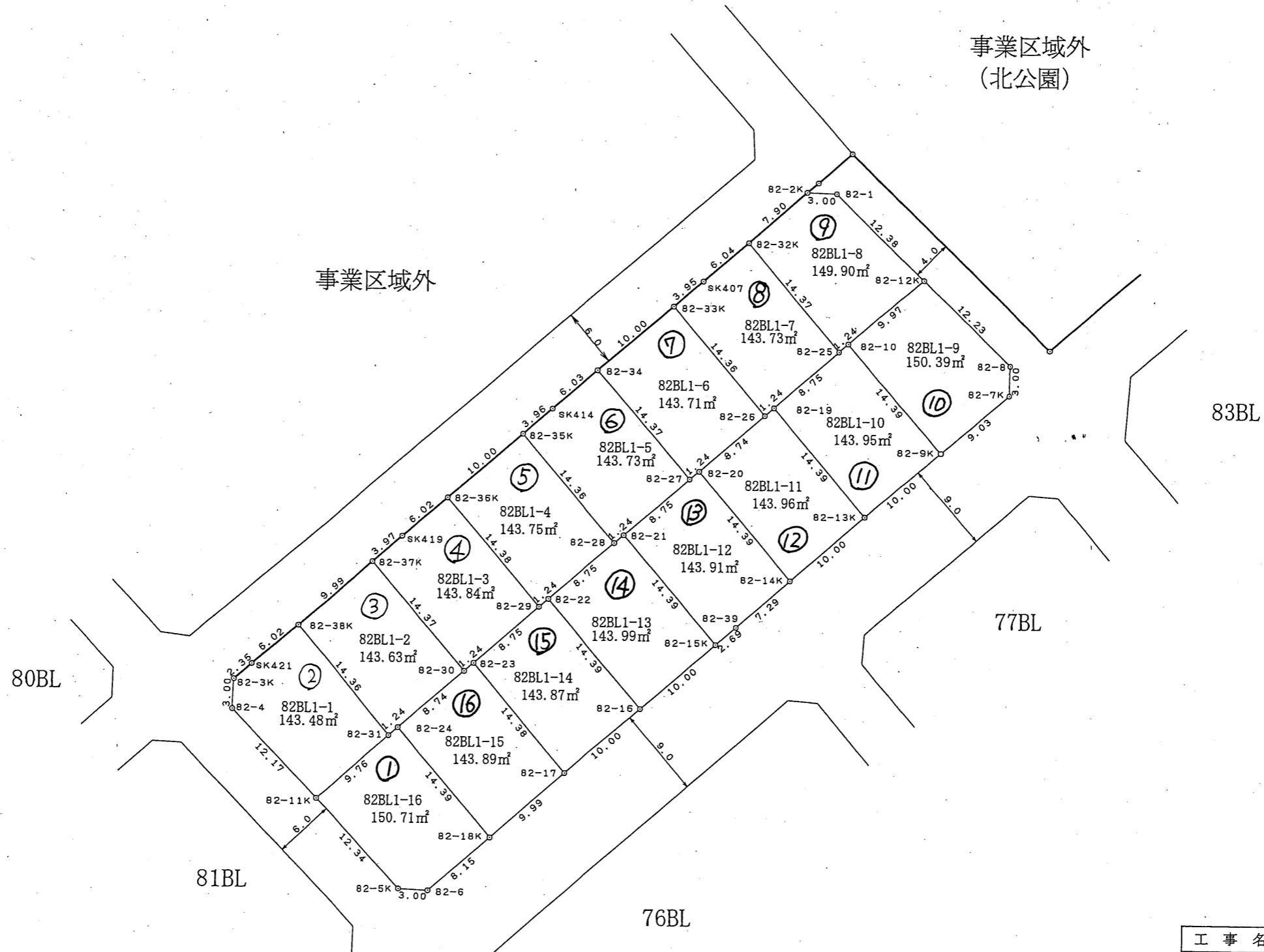
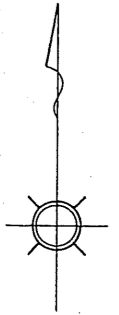
施行者：佐倉市井野東土地区画整理組合
(平成23年6月4日換地処分)

工事名	井野東土地区画整理事業		
図面名	出来形確認測量図		
縮 尺	1/500	街区番号	76BL
作成年月	平成21年2月		
作業機関	株式会社 オオバ 東京支店		
計画機関	井野東土地区画整理組合		

出来形確認測量図

S=1:500

1丁目20



事業区域外

事業区域外
(北公園)

80BL

81BL

76BL

77BL

83BL

凡例

該当地

凡例

○	市コンクリート杭
○	民コンクリート杭
田	市 鑄物
□	市プレート
⊕	民プレート
◇	市 鋳
◇	民 鋳
①	計算点

この図面は換地処分時点のもので、現況とは必ずしも一致しないことがあります。
換地処分以降の土地の管理は、各権利者が行うもので、境界等に関する紛争等が生
じても佐倉市は関与できません。
また、この図面を利用することにより発生した損害等について、佐倉市は一切の責
任を負いません。

施行者：佐倉市井野東土地区画整理組合
(平成23年6月4日換地処分)

工事名	井野東土地区画整理事業		
図面名	出来形確認測量図		
縮尺	1/500	街区番号	82BL
測量年月	平成20年6月		
作業機関	株式会社 オオバ 東京支店		
計画機関	井野東土地区画整理組合		

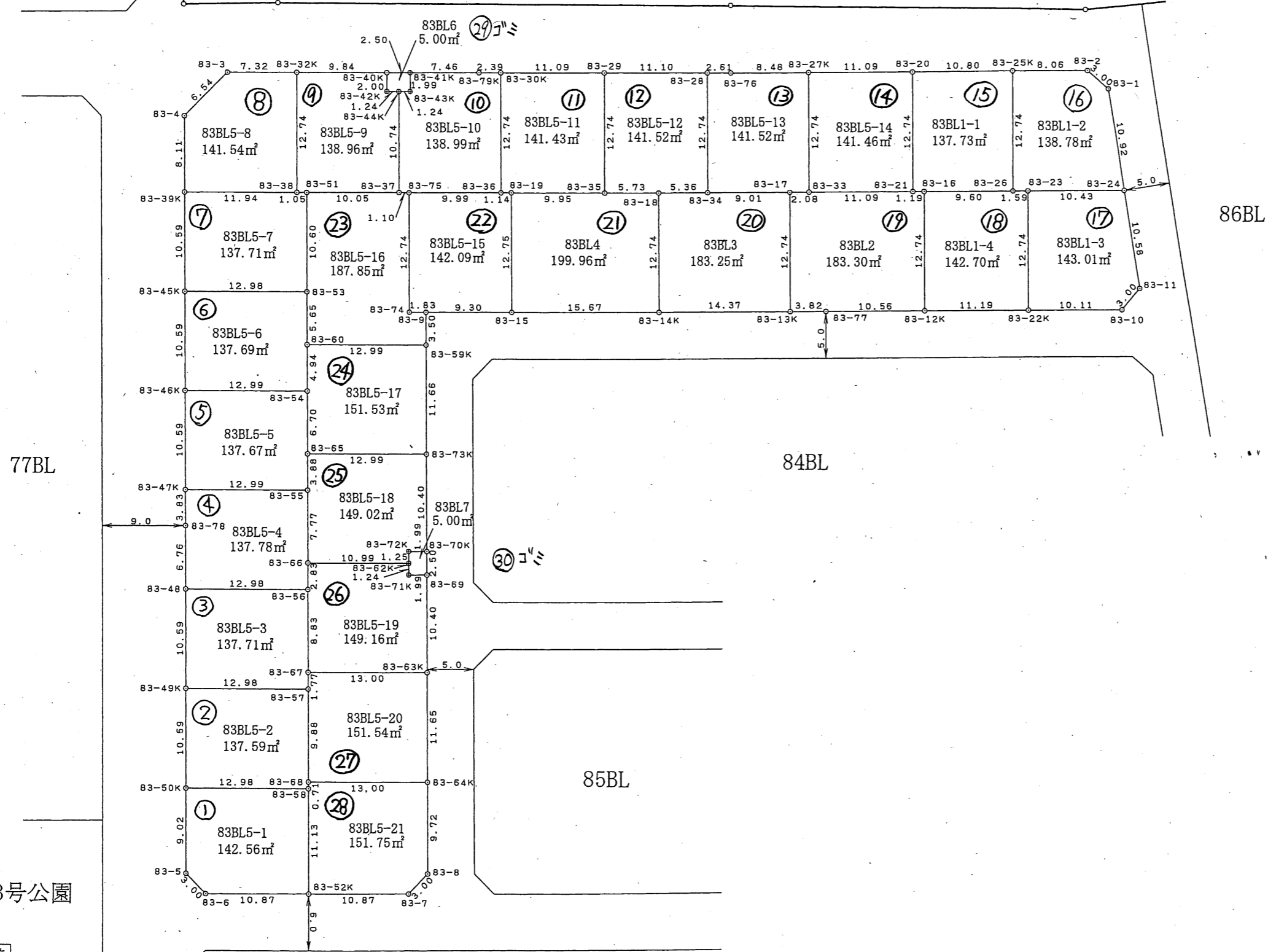
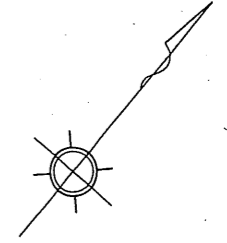
出来形確認測量図

S=1:500

1丁目21

事業区域外
(北公園)

82BL



凡例	
	該当地

凡例	
○	市コンクリート杭
○	民コンクリート杭
田	市鏝物
□	市プレート
⊕	民プレート
◇	市旗
◇	民旗
①	計算点

この図面は換地処分時点のもので、現況とは必ずしも一致しないことがあります。
換地処分以降の土地の管理は、各権利者が行うもので、境界等に関する紛争等が生
じても佐倉市は関与できません。
また、この図面を利用することにより発生した損害等について、佐倉市は一切の責
任を負いません。

工事名	井野東土地区画整理事業		
図面名	出来形確認測量図		
縮尺	1/500	街区番号	83BL
作成年月	平成21年2月		
作業機関	株式会社 オオバ 東京支店		
計画機関	井野東土地区画整理組合		

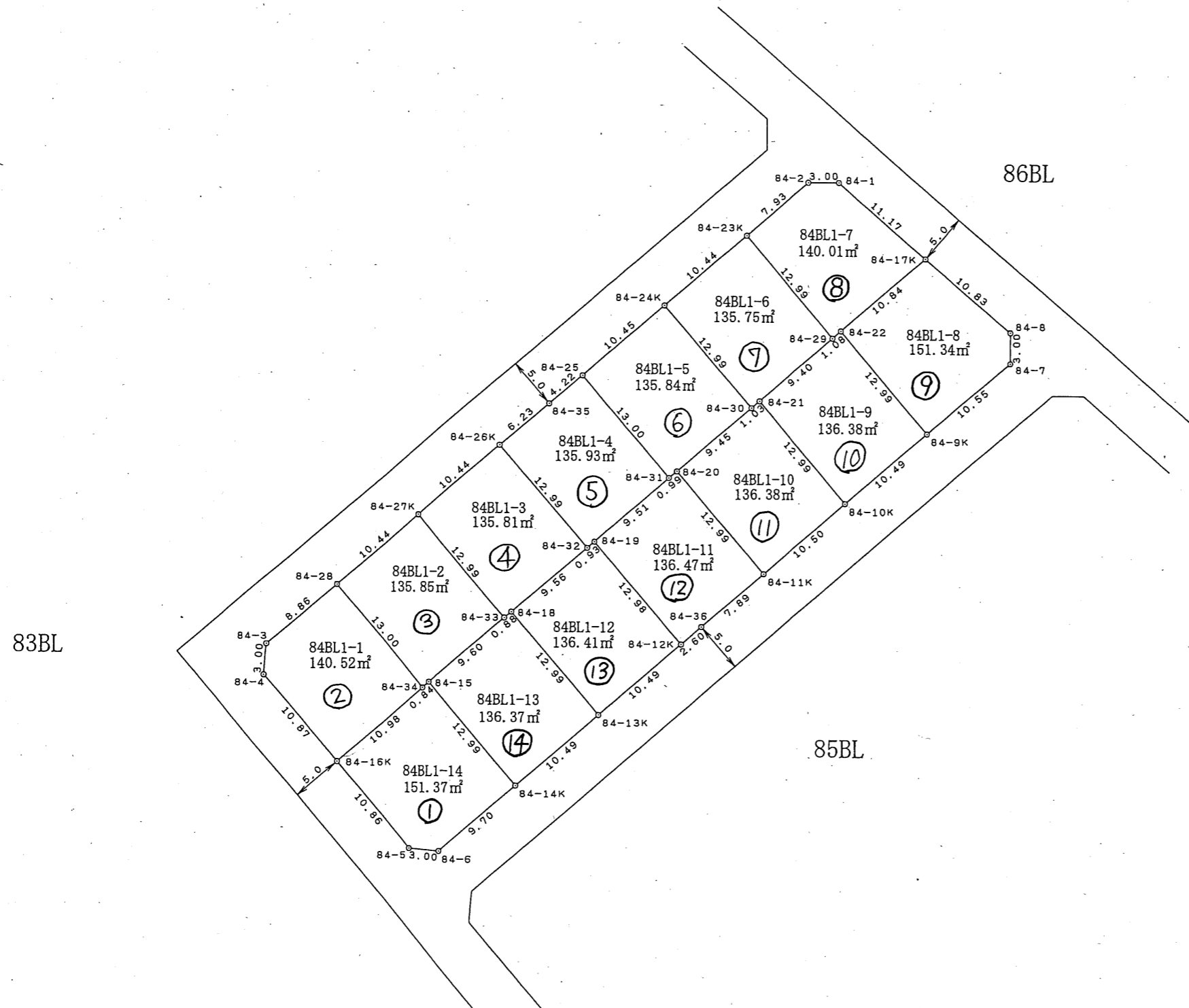
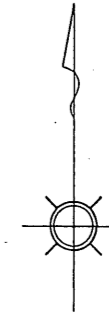
施行者：佐倉市井野東土地区画整理組合
(平成23年6月4日換地処分)

3号公園

出来形確認測量図

S=1:500

丁目22



83BL

86BL

85BL

凡 例	
	該当地

凡 例	
○	市コンクリート杭
○	民コンクリート杭
田	市 鑄 物
□	市プレート
⊕	民プレート
◇	市 紙
◇	民 紙
①	計算点

この図面は換地処分時点のもので、現況とは必ずしも一致しないことがあります。換地処分以降の土地の管理は、各権利者が行うもので、境界等に関する紛争等が生じても佐倉市は関与できません。また、この図面を利用することにより発生した損害等について、佐倉市は一切の責任を負いません。

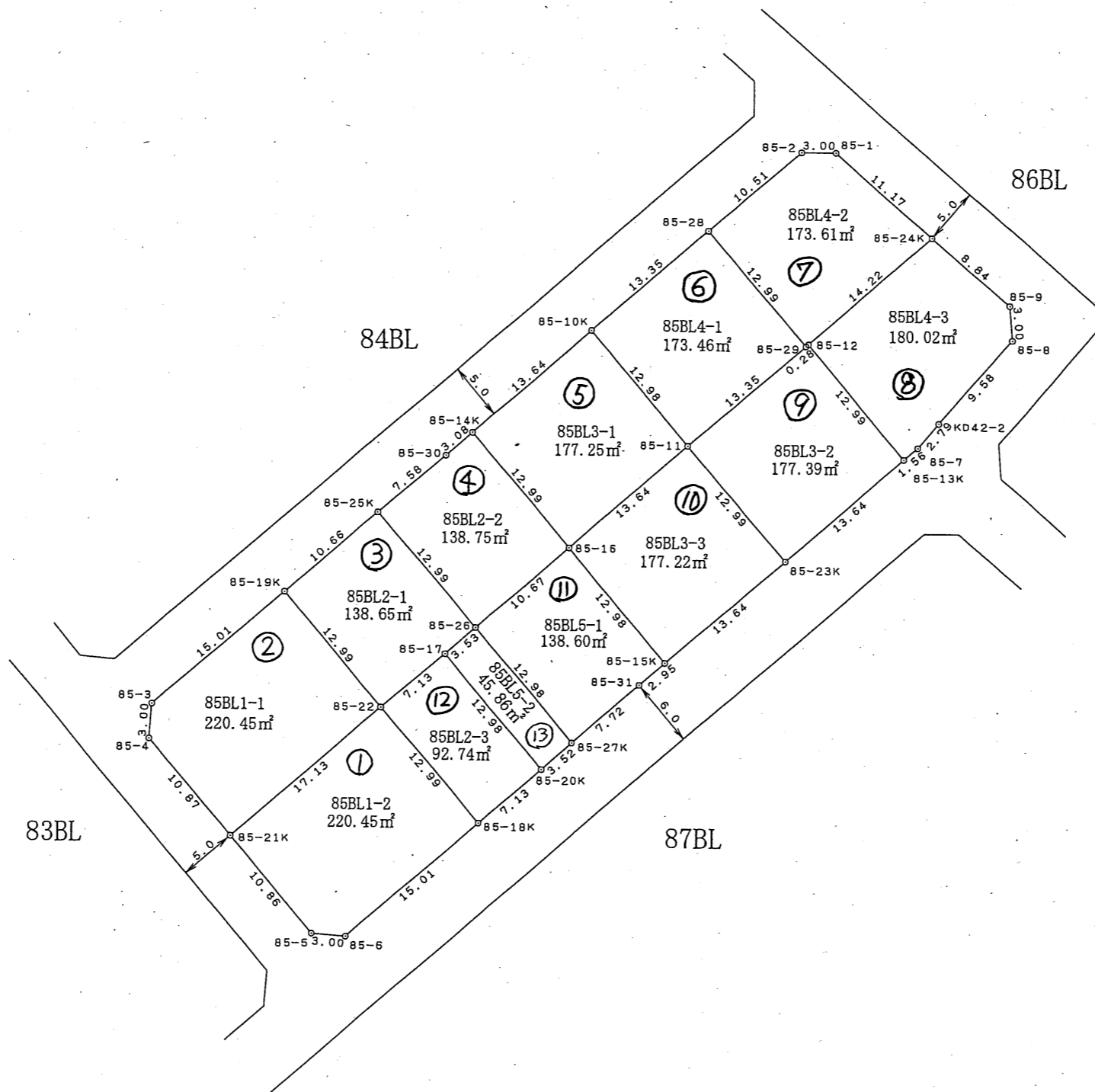
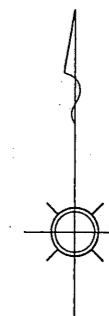
工事名	井野東土地区画整理事業		
図面名	出来形確認測量図		
縮 尺	1/500	街区番号	84BL
測量年月	平成20年5月		
作業機関	株式会社 オオバ 東京支店		
計画機関	井野東土地区画整理組合		

施行者：佐倉市井野東土地区画整理組合
(平成23年6月4日換地処分)

出来形確認測量図

S=1:500

17日23



凡 例	
	該当地

凡 例

○	市コンクリート杭
○	民コンクリート杭
田	市 鑄 物
□	市プレート
⊕	民プレート
◇	市 鋳
◇	民 鋳
①	計算点

この図面は換地処分時点のもので、現況とは必ずしも一致しないことがあります。
換地処分以降の土地の管理は、各権利者が行うもので、境界等に関する紛争等が生
じても佐倉市は関与できません。
また、この図面を利用することにより発生した損害等について、佐倉市は一切の責
任を負いません。

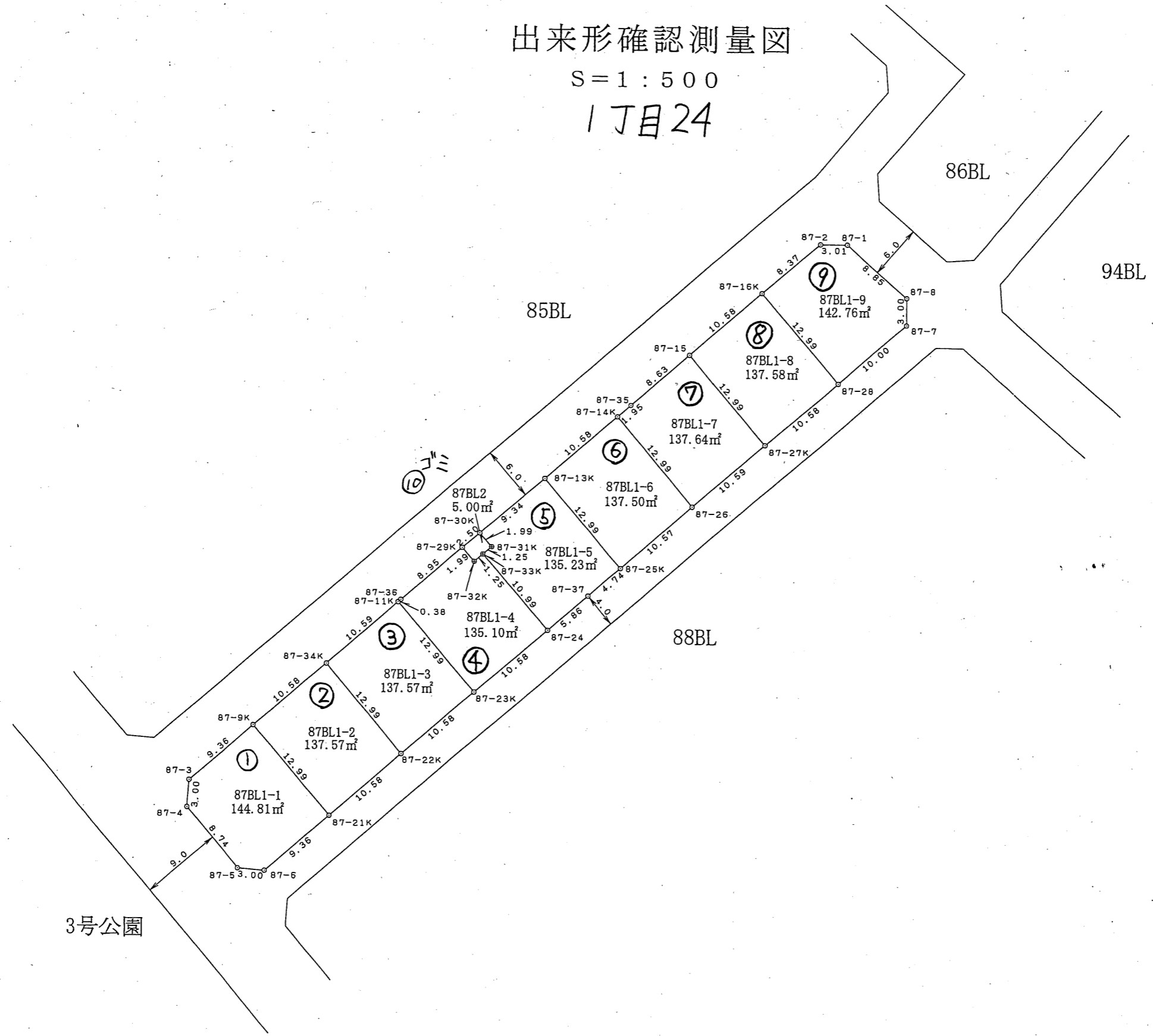
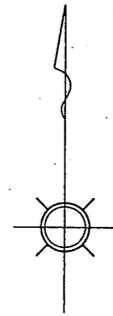
施行者：佐倉市井野東土地区画整理組合
(平成23年6月4日換地処分)

工事名	井野東土地区画整理事業		
図面名	出来形確認測量図		
縮 尺	1/500	街区番号	85BL
測量年月	平成20年5月		
作業機関	株式会社 オオバ 東京支店		
計画機関	井野東土地区画整理組合		

出来形確認測量図

S=1:500

1丁目24



3号公園

凡 例	
	該当地

凡 例	
○	市コンクリート杭
○	民コンクリート杭
田	市 鑄 物
□	市プレート
⊕	民プレート
◇	市 鋸
◇	民 鋸
①	計算点

この図面は換地処分時点のもので、現況とは必ずしも一致しないことがあります。
換地処分以降の土地の管理は、各権利者が行うもので、境界等に関する紛争等が生
じても佐倉市は関与できません。
また、この図面を利用することにより発生した損害等について、佐倉市は一切の責
任を負いません。

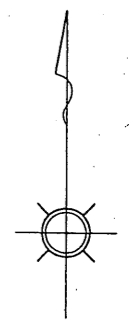
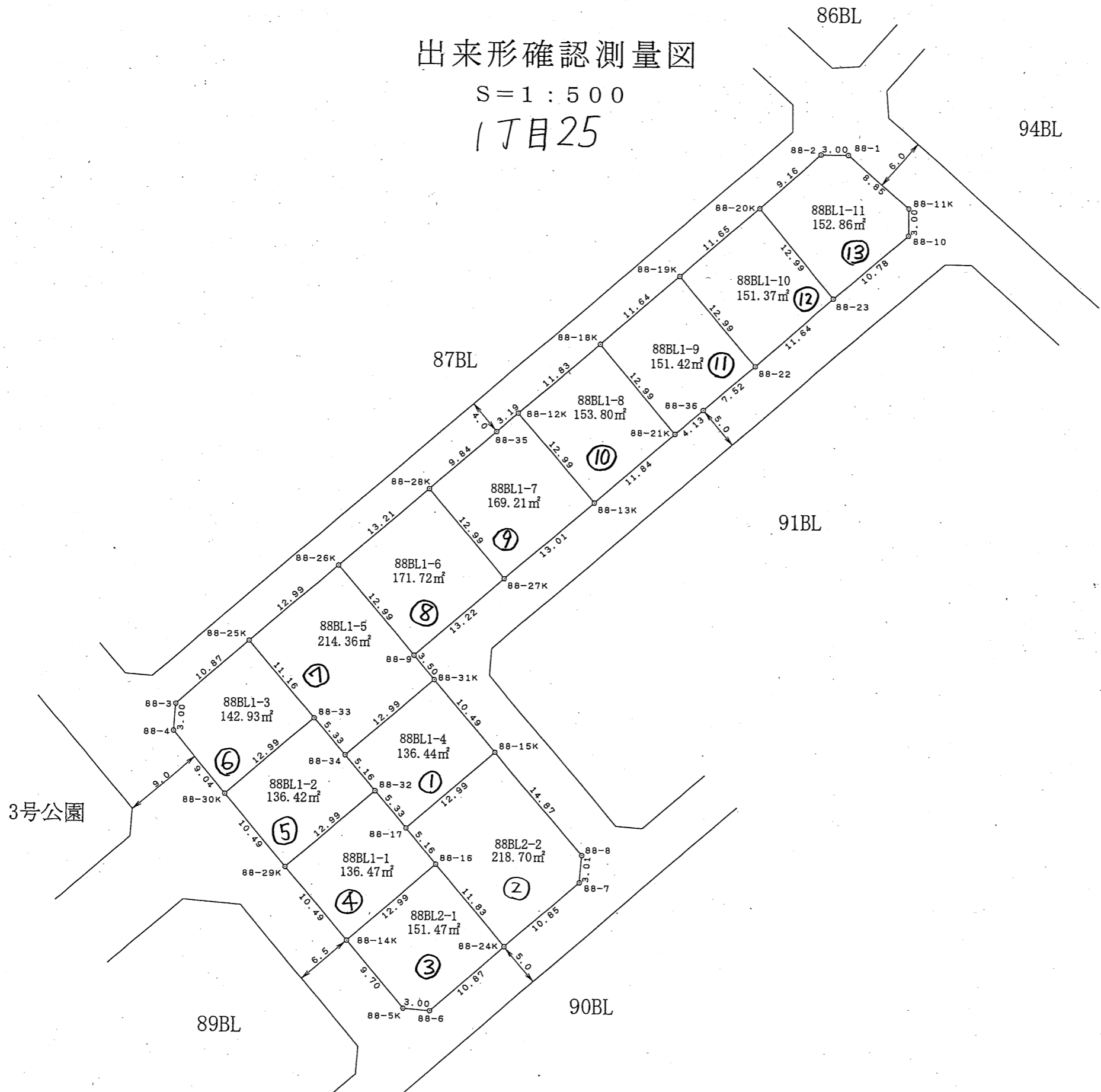
施行者：佐倉市井野東土地区画整理組合
(平成23年6月4日換地処分)

工事名	井野東土地区画整理事業		
図面名	出来形確認測量図		
縮 尺	1/500	街区番号	87BL
測量年月	平成20年5月		
作業機関	株式会社 オオバ 東京支店		
計画機関	井野東土地区画整理組合		

出来形確認測量図

S=1:500

1丁目25



凡例	
	該当地

凡例	
○	市コンクリート杭
○	民コンクリート杭
田	市鋤物
□	市プレート
⊕	民プレート
◇	市鋳
◇	民鋳
①	計算点

この図面は換地処分時点のもので、現況とは必ずしも一致しないことがあります。換地処分以降の土地の管理は、各権利者が行うもので、境界等に関する紛争等が生じても佐倉市は関与できません。また、この図面を利用することにより発生した損害等について、佐倉市は一切の責任を負いません。

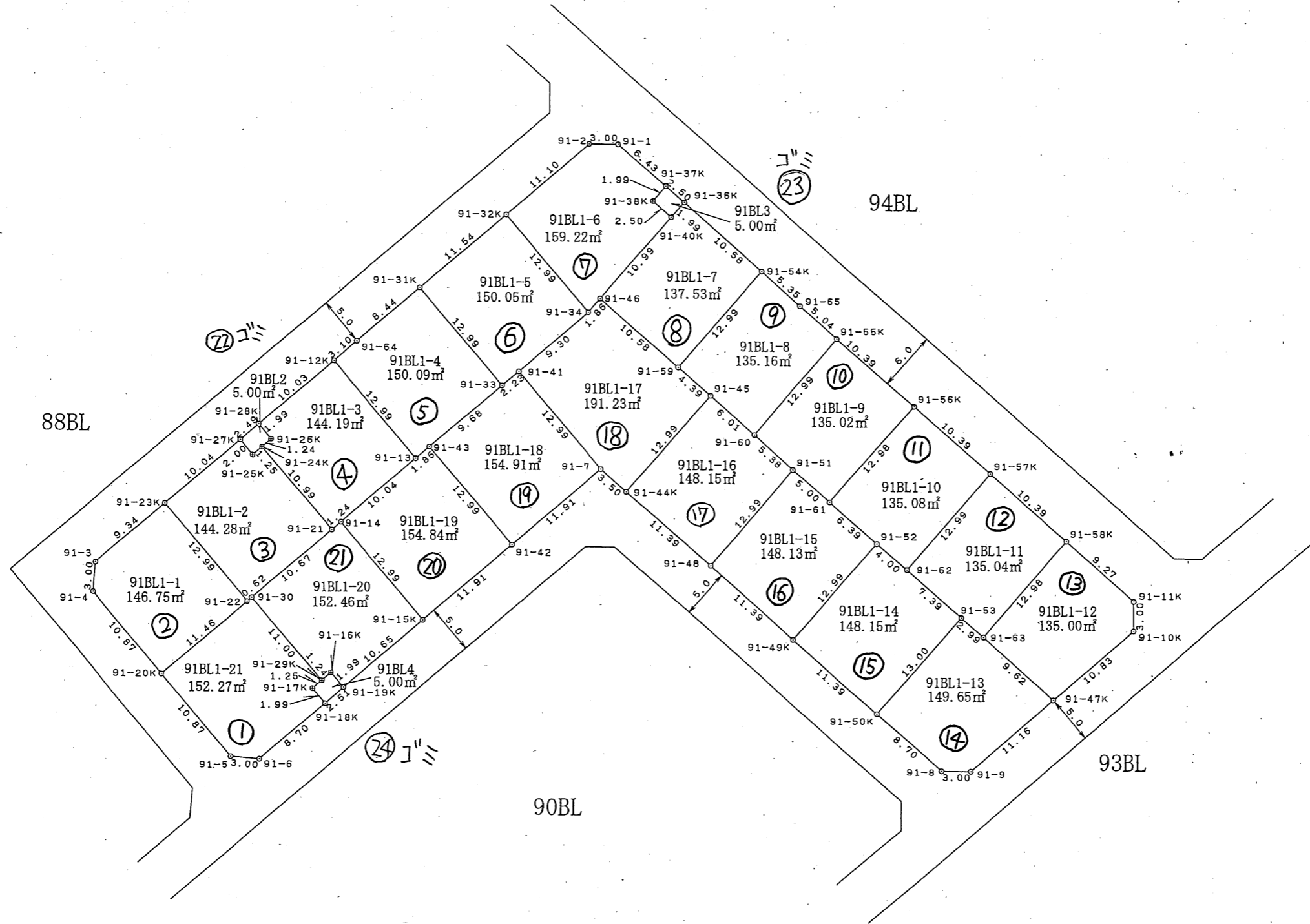
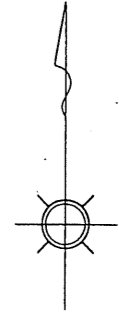
工事名	井野東土地区画整理事業
図面名	出来形確認測量図
縮尺	1/500 街区番号 88BL
測量年月	平成20年5月
作業機関	株式会社 オオバ 東京支店
計画機関	井野東土地区画整理組合

施行者：佐倉市井野東土地区画整理組合
(平成23年6月4日換地処分)

出来形確認測量図

S=1:500

1丁目26



凡 例	
	該当地

凡 例	
○	市コンクリート杭
○	民コンクリート杭
田	市 鑄 物
□	市プレート
⊕	民プレート
◇	市 紙
◇	民 紙
①	計算点

この図面は換地処分時点のもので、現況とは必ずしも一致しないことがあります。換地処分以降の土地の管理は、各権利者が行うもので、境界等に関する紛争等が生じても佐倉市は関与できません。また、この図面を利用することにより発生した損害等について、佐倉市は一切の責任を負いません。

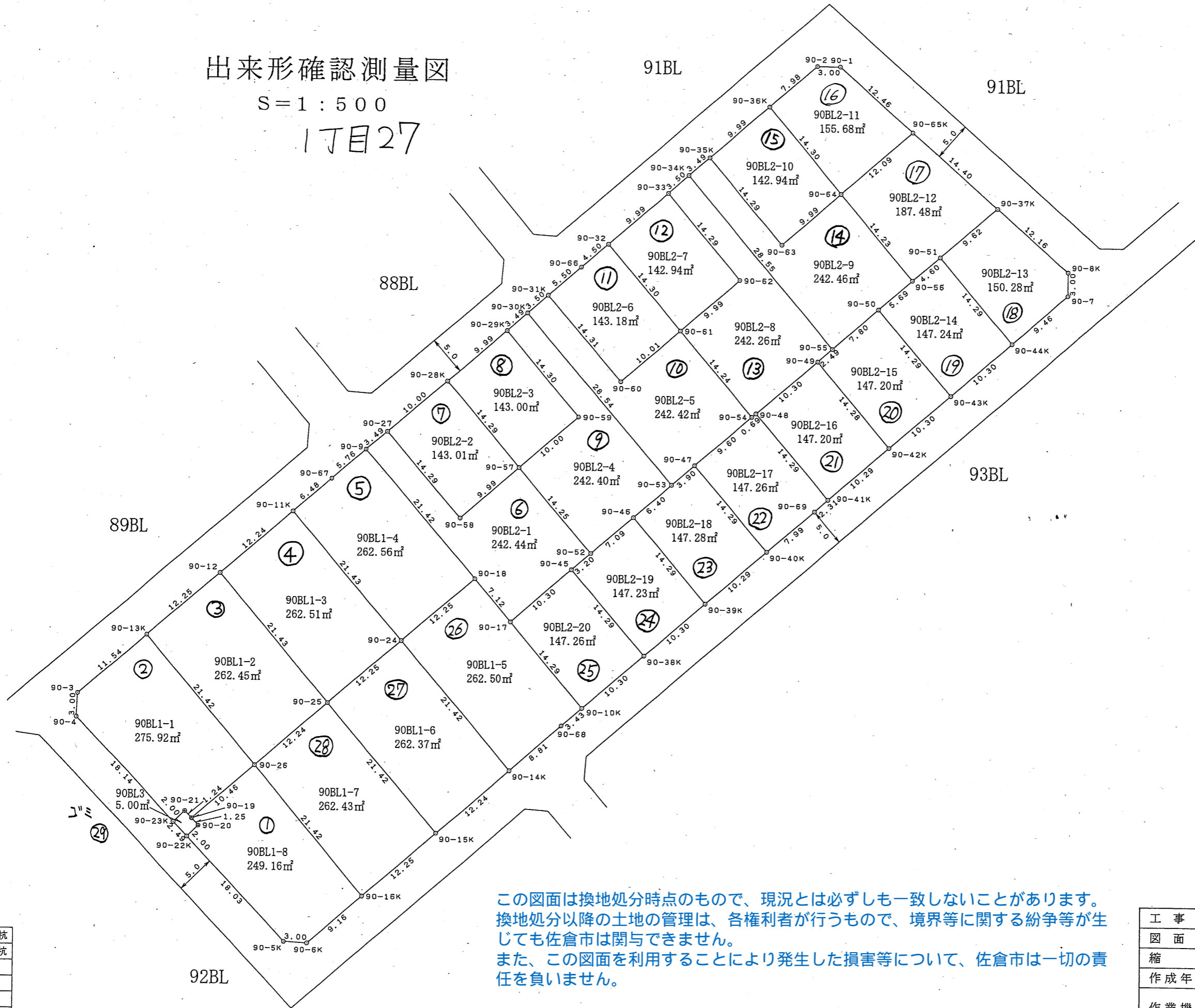
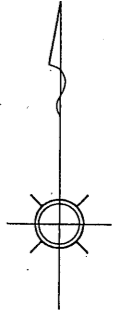
施行者：佐倉市井野東土地区画整理組合
(平成23年6月4日換地処分)

工事名	井野東土地区画整理事業		
図面名	出来形確認測量図		
縮 尺	1/500	街区番号	91BL
作成年月	平成20年10月		
作業機関	株式会社 オオバ 東京支店		
計画機関	井野東土地区画整理組合		

出来形確認測量図

S=1:500

1丁目27



凡例	
	該当地

凡例

○	市コンクリート杭
○	民コンクリート杭
田	市 鋤物
□	市プレート
⊕	民プレート
◎	市 紙
◇	民 紙
①	計算点

この図面は換地処分時点のもので、現況とは必ずしも一致しないことがあります。
換地処分以降の土地の管理は、各権利者が行うもので、境界等に関する紛争等が生
じても佐倉市は関与できません。
また、この図面を利用することにより発生した損害等について、佐倉市は一切の責
任を負いません。

施行者：佐倉市井野東土地区画整理組合
(平成23年6月4日換地処分)

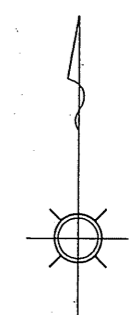
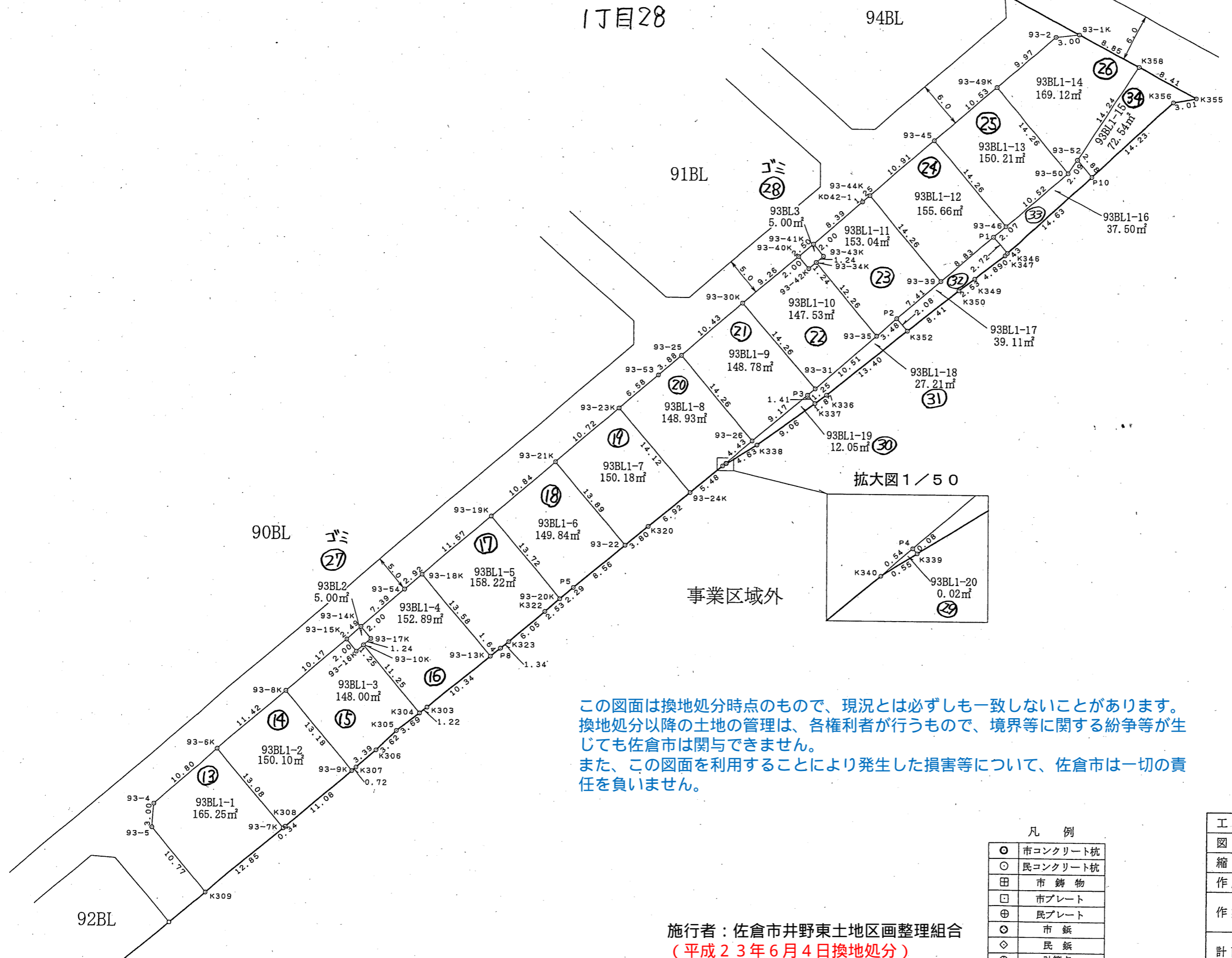
工事名	井野東土地区画整理事業		
図面名	出来形確認測量図		
縮尺	1/500	街区番号	90BL
作成年月	平成20年5月		
作業機関	株式会社 オオバ 東京支店		
計画機関	井野東土地区画整理組合		

出来形確認測量図

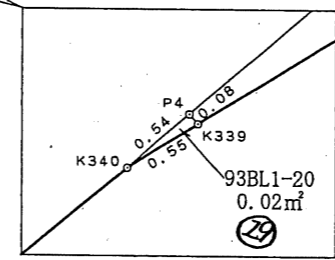
S=1:500

1丁目28

事業区域外



拡大図 1/50



この図面は換地処分時点のもので、現況とは必ずしも一致しないことがあります。
換地処分以降の土地の管理は、各権利者が行うもので、境界等に関する紛争等が生
じても佐倉市は関与できません。
また、この図面を利用することにより発生した損害等について、佐倉市は一切の責
任を負いません。

凡例	
	該当地

凡例	
○	市コンクリート杭
◎	民コンクリート杭
田	市鋳物
⊕	市プレート
⊗	民プレート
◇	市紙
◇	民紙
①	計算点

工事名	井野東土地区画整理事業		
図面名	出来形確認測量図		
縮尺	1/500	街区番号	93BL
作成年月	平成20年7月		
作業機関	株式会社 オオバ 東京支店		
計画機関	井野東土地区画整理組合		

施行者：佐倉市井野東土地区画整理組合
(平成23年6月4日換地処分)

92BL

90BL

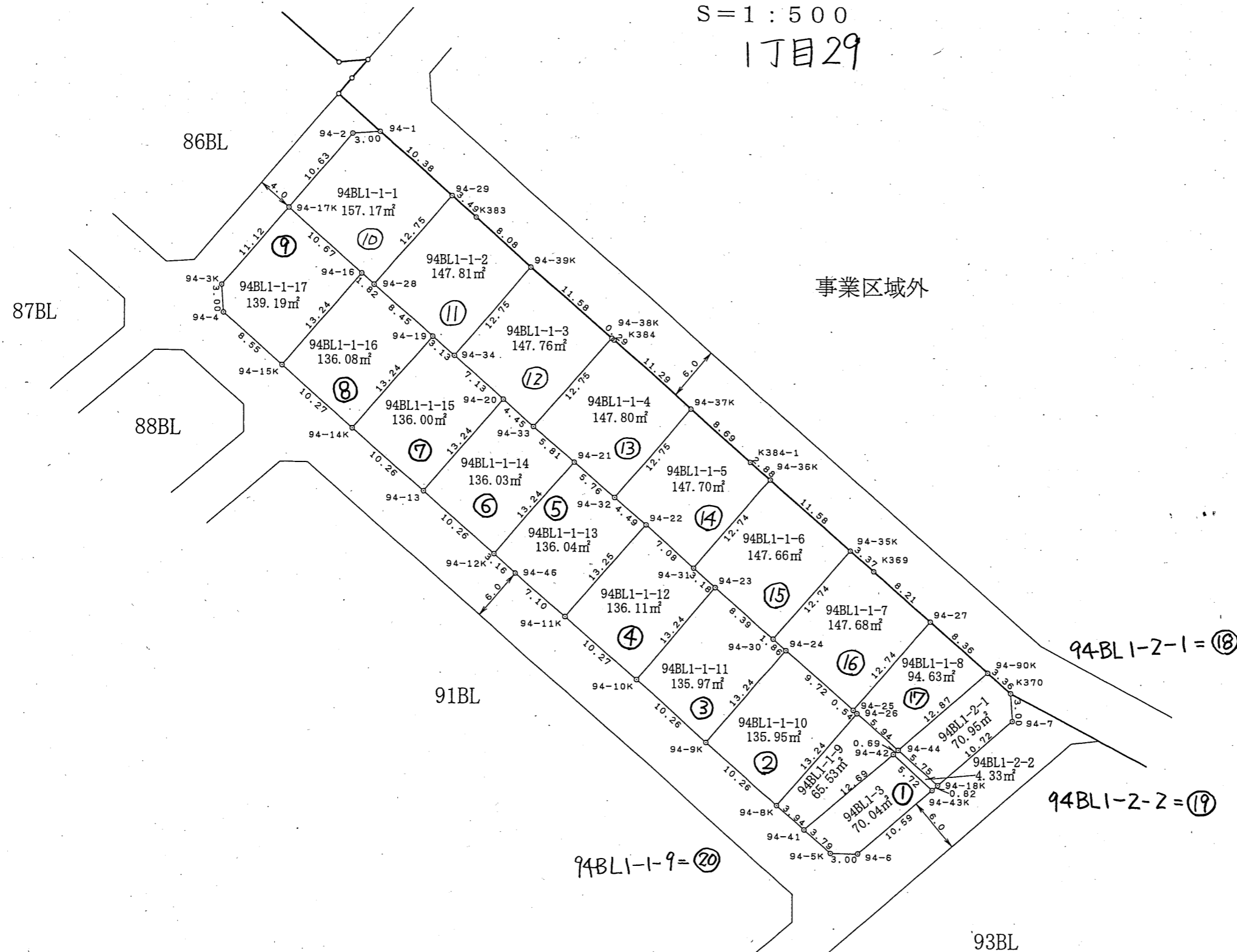
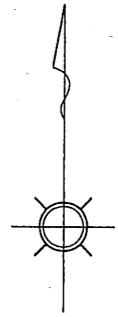
91BL

94BL

出来形確認測量図

S=1:500

1丁目29



事業区域外

凡例	
	該当地

凡例	
○	市コンクリート杭
○	民コンクリート杭
田	市鋤物
□	市プレート
⊕	民プレート
◇	市紙
◇	民紙
①	計算点

この図面は換地処分時点のもので、現況とは必ずしも一致しないことがあります。換地処分以降の土地の管理は、各権利者が行うもので、境界等に関する紛争等が生じても佐倉市は関与できません。また、この図面を利用することにより発生した損害等について、佐倉市は一切の責任を負いません。

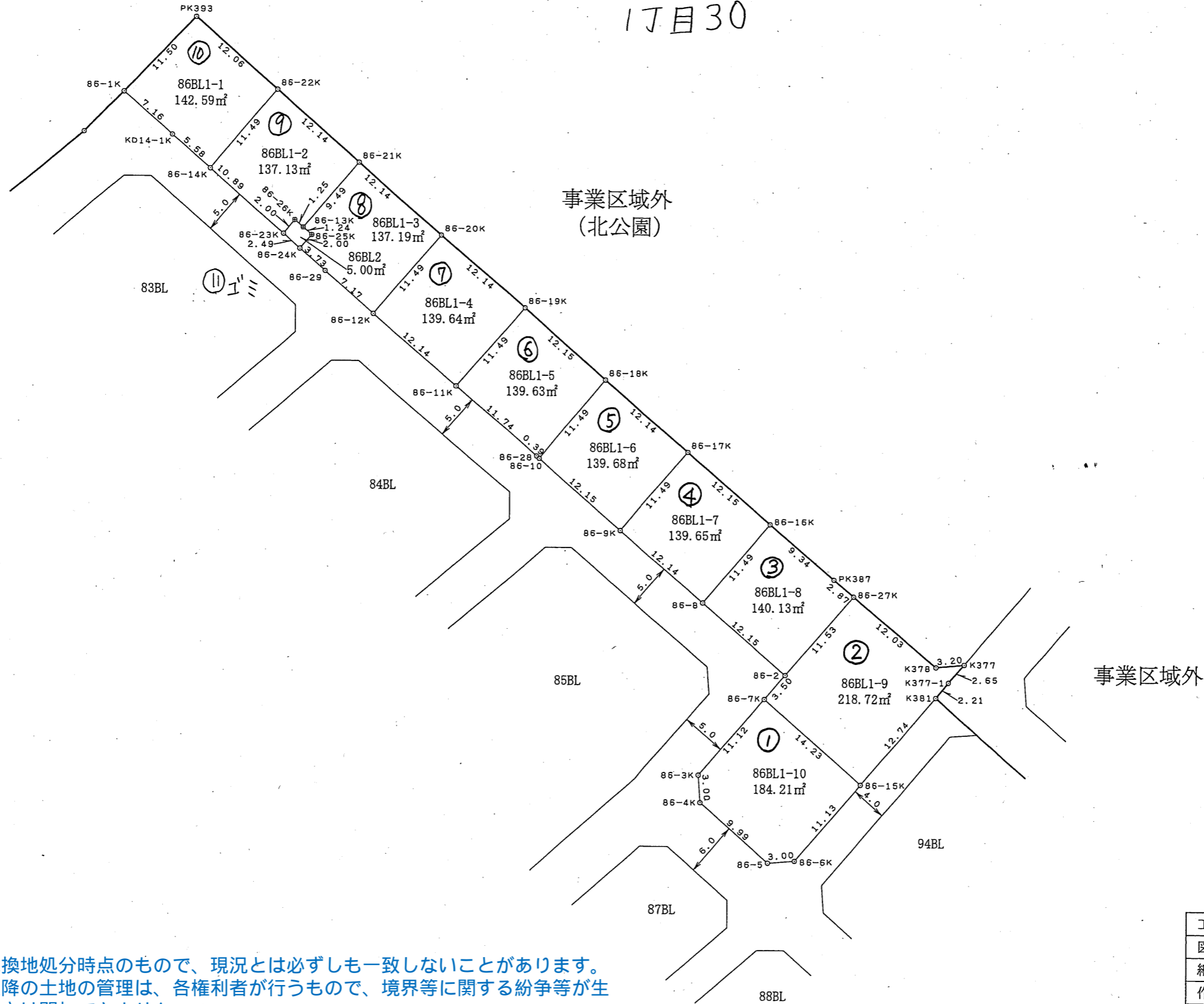
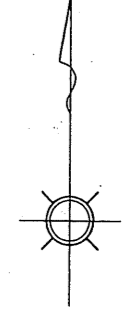
施行者：佐倉市井野東土地区画整理組合
(平成23年6月4日換地処分)

工事名	井野東土地区画整理事業		
図面名	出来形確認測量図		
縮尺	1/500	街区番号	94BL
測量年月	平成20年3月		
作業機関	株式会社 オオバ 東京支店		
計画機関	井野東土地区画整理組合		

出来形確認測量図

S=1:500

17日30



凡 例	
	該当地

凡 例	
○	市コンクリート杭
○	民コンクリート杭
田	市 鑄 物
□	市プレート
⊕	民プレート
◇	市 紙
◇	民 紙
①	計算点

この図面は換地処分時点のもので、現況とは必ずしも一致しないことがあります。換地処分以降の土地の管理は、各権利者が行うもので、境界等に関する紛争等が生じても佐倉市は関与できません。また、この図面を利用することにより発生した損害等について、佐倉市は一切の責任を負いません。

工事名	井野東土地区画整理事業		
図面名	出来形確認測量図		
縮 尺	1/500	街区番号	86BL
作成年月	平成21年1月		
作業機関	株式会社 オオバ 東京支店		
計画機関	井野東土地区画整理組合		

施行者：佐倉市井野東土地区画整理組合
(平成23年6月4日換地処分)